

CAMARA MUNICIPAL DE LISBOA

**PLANO DE GESTÃO FLORESTAL
DO PARQUE FLORESTAL DE
MONSANTO**

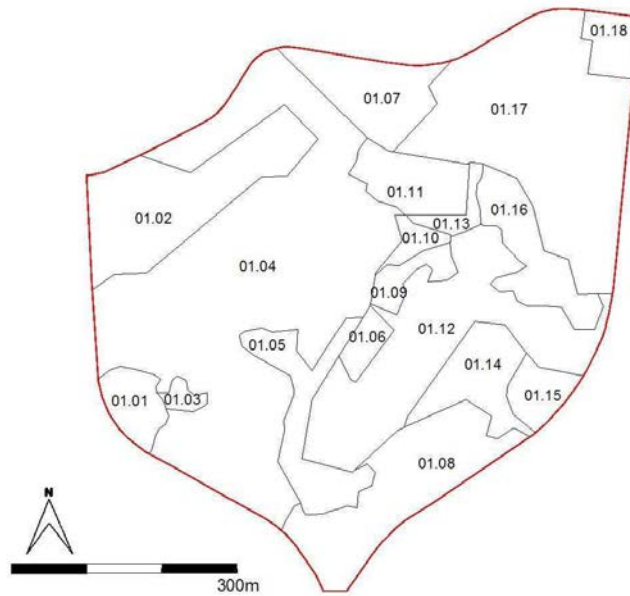
ANEXO 2

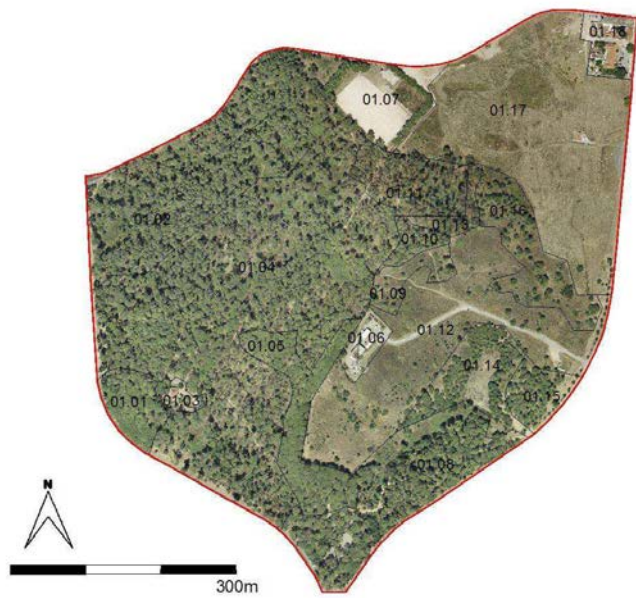
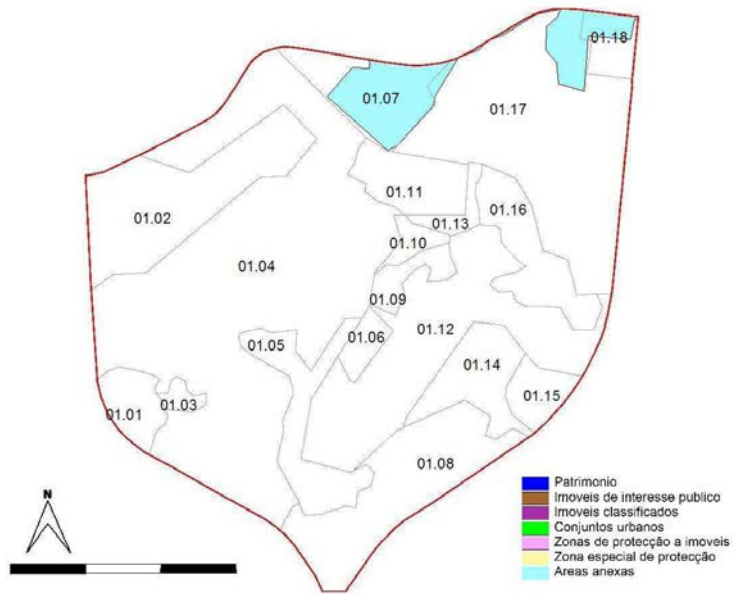
**DESCRIÇÃO PARCELAR DO PARQUE
FLORESTAL DE MONSANTO**

Anexo 2

caracterização dos povoamentos (descrição parcelar-dp)

TALHÃO 01





Talhão	01
Parcela	01.01
Area	6871 m2
Area florestada	5996 m2
% de área florestada	87 %
descrição	Pinhal manso
funções	Area Verde de Recreio
elementos dominantes e/ou codominantes	<i>Pinus pinea</i>
elementos dominados e/ou pontuais	
Intervenções culturais	Desbate do pinhal pelo baixo
Interesse específico para a mata modelo	
proprietário	CML
Entidade gestora	CML

Talhão	01
Parcela	01.02
Area	30854 m2
Area florestada	28639 m2
% de área florestada	93 %
descrição	Povoamento misto
funções	Area Verde de protecção
elementos dominantes e/ou codominantes	<i>Pinus halepensis, Olea europaea</i>
elementos dominados e/ou pontuais	
Intervenções culturais	Desbate ajardinado dos <i>Pinus halepensis</i> com incidência nos exemplares inclinados Retanche á base de <i>Pinus canariensis</i> Condução gradual do povoamento para mata mista (á base de <i>Olea europaea, Celtis australis, Fraxinus angustifolia, Quercus faginea, Phillyrea latifolia, Arbutus unedo</i> , etc)
Interesse específico para a mata modelo	
proprietário	CML
Entidade gestora	CML

Talhão	01
Parcela	01.03
Area	1722 m2
Area florestada	328 m2
% de área florestada	19 %
descrição	Moradia de guarda florestal e zona envolvente
funções	Área consolidada ajardinada
elementos dominantes e/ou codominantes	
elementos dominados e/ou pontuais	
Intervenções culturais	
Interesse específico para a mata modelo	
proprietário	CML
Entidade gestora	CML

Talhão	01
Parcela	01.04
Area	117527 m2
Area florestada	112567m2
% de área florestada	96 %
descrição	Povoamento misto
funções	Area Verde de recreio
elementos dominantes e/ou codominantes	<i>Pinus halepensis</i> , <i>Olea europaea</i> Manchas como zambujeiros dominantes resultantes da queda e/ou corte dos pinheiros
elementos dominados e/ou pontuais	<i>Pinus pinea</i>
Intervenções culturais	Desbaste ajardinado dos <i>Pinus halepensis</i> com incidência nos exemplares inclinados Retanche á base de <i>Pinus canariensis</i> Condução gradual do manchas do povoamento (pelo menos 30% da área da Parcela) para mata perenifolia mista (á base de <i>Olea europaea</i> , <i>Phillyrea latifolia</i> , <i>Arbutus unedo</i> , etc)
Interesse específico para a mata modelo	
proprietário	CML
Entidade gestora	CML

Talhão	01
Parcela	01.05
Area	15001 m2
Area florestada	14794 m2
% de área florestada	99 %
descrição	Pinhal manso
funções	Área Verde de Recreio
elementos dominantes e/ou codominantes	<i>Pinus pinea</i>
elementos dominados e/ou pontuais	
Intervenções culturais	Desbate do pinhal pelo baixo
Interesse específico para a mata modelo	
proprietário	CML
Entidade gestora	CML

Talhão	01
Parcela	01.06
Area	3492 m2
Area florestada	424 m2
% de área florestada	15 %
descrição	Recinto da antiga antena emissora da TVI
funções	Área abandonada
elementos dominantes e/ou codominantes	
elementos dominados e/ou pontuais	
Intervenções culturais	
Interesse específico para a mata modelo	Recuoerar para miradouro
proprietário	Património do Estado
Entidade gestora	TVI

Talhão	01
Parcela	01.07
Area	15508 m2
Area florestada	3782 m2
% de área florestada	24 %
descrição	Área desportiva do Ministério da Justiça
funções	Area de Equipamento (desportivo)
elementos dominantes e/ou codominantes	
elementos dominados e/ou pontuais	
Intervenções culturais	
Interesse específico para a mata modelo	
proprietário	Património do Estado
Entidade gestora	Ministério da Justiça

Talhão	01
Parcela	01.08
Area	29558 m2
Area florestada	22917 m2
% de área florestada	78 %
descrição	Cupressal misto
funções	Área Verde de Recreio
elementos dominantes e/ou codominantes	<i>Cupressus</i> spp., diversas
elementos dominados e/ou pontuais	
Intervenções culturais	Desrama dos <i>Cupressus</i> spp. até 5m de altura
Interesse específico para a mata modelo	
proprietário	CML
Entidade gestora	CML

Talhão	01
Parcela	01.09
Area	4450 m2
Area florestada	263 m2
% de área florestada	6 %
descrição	Pinhal de alepo esparso
funções	Área Verde de Protecção
elementos dominantes e/ou codominantes	Clareira em fase de regeneração natural
elementos dominados e/ou pontuais	<i>Pinus halepensis</i>
Intervenções culturais	Instalação em 4000 m2 de <i>Pinus canariensis</i> , <i>Juniperus turbinata</i> , <i>Quercus suber</i> e <i>Quercus faginea</i>
Interesse específico para a mata modelo	Parcela onde se pode observar o processo de regeneração natural da <i>Pinus halepensis</i> numa fase relativamente avançada
proprietário	Património do Estado
Entidade gestora	CML

Talhão	01
Parcela	01.10
Area	2762 m2
Area florestada	2513m2
% de área florestada	91 %
descrição	Pinhal de Alepo
funções	Área Verde de Protecção
elementos dominantes e/ou codominantes	<i>Pinus halepensis</i>
elementos dominados e/ou pontuais	
Intervenções culturais	Desbaste ajardinado dos <i>Pinus halepensis</i> com incidência nos exemplares inclinados Instalação de <i>Quercus faginea</i>
Interesse específico para a mata modelo	
proprietário	Património do Estado
Entidade gestora	CML

Talhão	01
Parcela	01.11
Area	10729 m2
Area florestada	10693 m2
% de área florestada	100 %
descrição	Eucaliptal
funções	Área Verde de Protecção
elementos dominantes e/ou codominantes	<i>Eucalyptus</i> spp.
elementos dominados e/ou pontuais	<i>Pinus halepensis</i>
Intervenções culturais	Sem intervenções para além das genéricas
Interesse específico para a mata modelo	
proprietário	CML
Entidade gestora	CML

Talhão	01
Parcela	01.12
Area	44606 m2
Area florestada	806 m2
% de área florestada	2 %
descrição	Clareira com formações graminóides
funções	Área Verde de Protecção
elementos dominantes e/ou codominantes	
elementos dominados e/ou pontuais	
Intervenções culturais	Manutenção do prado de sequeiro, corte das arvores em regeneração
Interesse específico para a mata modelo	Principal clareira na cumeada da Serra de Monsanto, com particular interesse para as comunidades animais devido ao “efeito de orla”
proprietário	Património do Estado
Entidade gestora	CML

Talhão	01
Parcela	01.13
Area	2870 m2
Area florestada	2292 m2
% de área florestada	80 %
descrição	Povoamento misto
funções	Área Verde de Protecção
elementos dominantes e/ou codominantes	<i>Pinus halepensis</i> ,. <i>Eucalyptus</i> spp.
elementos dominados e/ou pontuais	
Intervenções culturais	Sem intervenções para além das genéricas
Interesse específico para a mata modelo	
proprietário	Património do Estado
Entidade gestora	CML

Talhão	01
Parcela	01.14
Area	12515 m2
Area florestada	8068 m2
% de área florestada	64 %
descrição	Povoamento misto
funções	Área Verde de Protecção (deposito de lenhas)
elementos dominantes e/ou codominantes	diversos
elementos dominados e/ou pontuais	
Intervenções culturais	Sem intervenções para além das genéricas
Interesse específico para a mata modelo	Aterro com talude não consolidado colonizado inicialmente por <i>Dittrichia viscosa</i> e <i>Nicotiana glauca</i> , apresenta hoje uma elevada diversidade em espécies arbóreas a desbastar de modo a reduzir risco de incêndio
proprietário	Património do Estado
Entidade gestora	CML

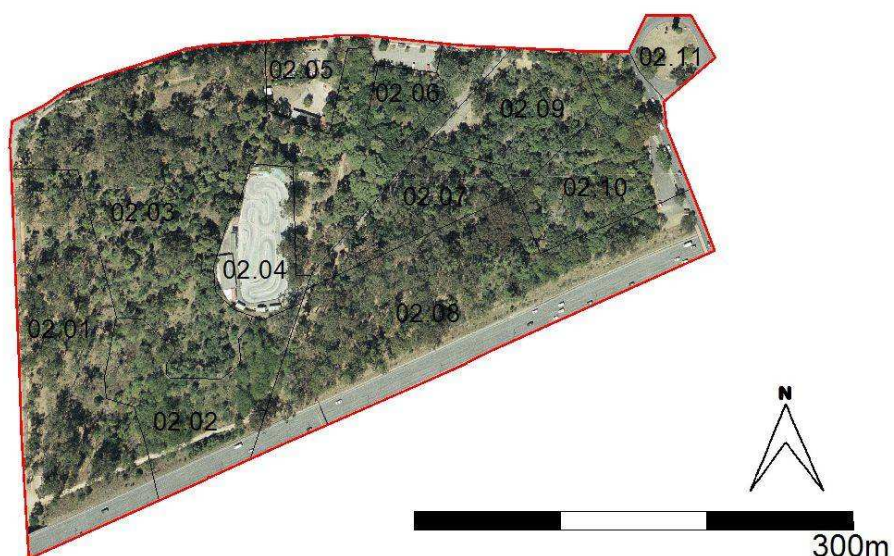
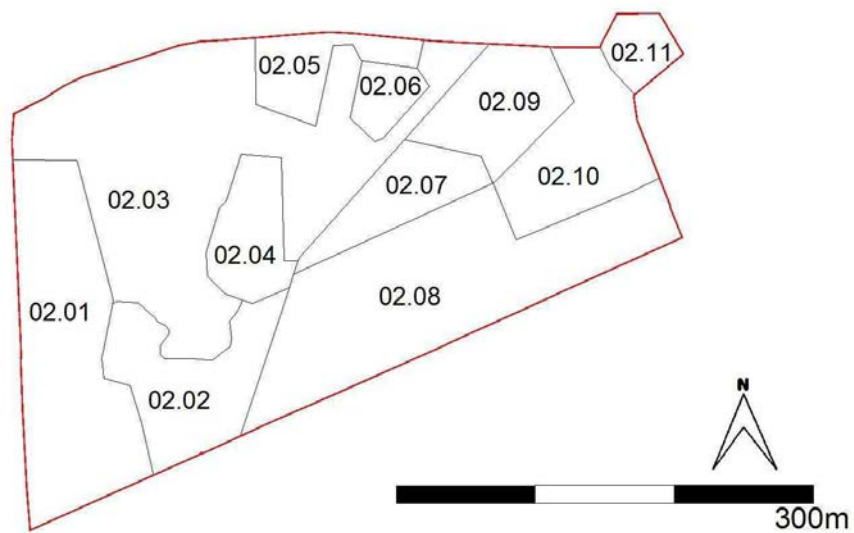
Talhão	01
Parcela	01.15
Area	5828 m2
Area florestada	4173 m2
% de área florestada	72 %
descrição	Povoamento misto
funções	Área Verde de Protecção
elementos dominantes e/ou codominantes	diversas
elementos dominados e/ou pontuais	
Intervenções culturais	Sem intervenções para além das genéricas
Interesse específico para a mata modelo	
proprietário	Património do Estado
Entidade gestora	CML

Talhão	01
Parcela	01.16
Area	14015 m2
Area florestada	4060 m2
% de área florestada	29 %
descrição	Pinhal de Alepo esparso
funções	Área Verde de Protecção
elementos dominantes e/ou codominantes	<i>Pinus halepensis</i>
elementos dominados e/ou pontuais	
Intervenções culturais	Sem intervenções
Interesse específico para a mata modelo	Parcela onde se pode observar o processo de regeneração natural da <i>Pinus halepensis</i> numa fase inicial
proprietário	Património do Estado
Entidade gestora	CML

Talhão	01
Parcela	01.17
Area	62121 m2
Area florestada	412 m2
% de área florestada	1 %
descrição	Prado com formações gramíneas e ruderais enquadrando antenas
funções	Área verde de recreio (potencial)
elementos dominantes e/ou codominantes	
elementos dominados e/ou pontuais	
Intervenções culturais	
Interesse específico para a mata modelo	Eventual interesse para a PFM quando o campo de antenas for desactivado ou reduzido Carecendo então de projecto paisagístico
proprietário	Património do Estado
Entidade gestora	CML

Talhão	01
Parcela	01.18
Area	5681 m2
Area florestada	
% de área florestada	
descrição	Área edificada
funções	Área Consolidada Urbana
elementos dominantes e/ou codominantes	
elementos dominados e/ou pontuais	
Intervenções culturais	
Interesse específico para a mata modelo	
proprietário	Património do Estado
Entidade gestora	Ministério da Justiça

TALHÃO 02



Talhão	02
Parcela	02.01
Area	17110 m2
Area florestada	11754 m2
% de área florestada	69 %
descrição	Eucaliptal
funções	Área Verde de Recreio
elementos dominantes e/ou codominantes	Eucalyptus spp.
elementos dominados e/ou pontuais	
Intervenções culturais	Remoção gradual dos <i>Eucalyptus</i> spp. em excesso Instalação de <i>Celtis australis</i> , <i>Fraxinus angustifolia</i>
Interesse específico para a mata modelo	
proprietário	CML
Entidade gestora	CML

Talhão	02
Parcela	02.02
Area	8953 m2
Area florestada	6841 m2
% de área florestada	76%
descrição	Povoamento de folhosas diversas
funções	Área Verde de Recreio
elementos dominantes e/ou codominantes	Folhosas diversas, manchas de <i>Cercis siliquastrum</i> e de <i>Gleditsia triacanthus</i>
elementos dominados e/ou pontuais	
Intervenções culturais	Remoção de <i>Acacia</i> spp. e outras infestantes exóticas. Instalação de <i>Celtis australis</i> , <i>Fraxinus angustifolia</i> ,
Interesse específico para a mata modelo	
proprietário	CML
Entidade gestora	CML

Talhão	02
Parcela	02.03
Area	32034 m2
Area florestada	29028 m2
% de área florestada	91%
descrição	Povoamento misto
funções	Área Verde de Recreio
elementos dominantes e/ou codominantes	Diversos, manchas de eucaliptos e de <i>Quercus robur</i>
elementos dominados e/ou pontuais	
Intervenções culturais	Remoção de <i>Acacia</i> spp.e outras infestantes exóticas. Instalação de <i>Celtis australis</i> , <i>Fraxinus angustifolia</i> ,
Interesse específico para a mata modelo	
proprietário	CML
Entidade gestora	CML

Talhão	02
Parcela	02.04
Area	4769 m2
Area florestada	868 m2
% de área florestada	18 %
descrição	Area desportiva – Pista de Automóveis teleguiados
funções	Equipamento (desporto)
elementos dominantes e/ou codominantes	
elementos dominados e/ou pontuais	
Intervenções culturais	
Interesse específico para a mata modelo	
proprietário	CML
Entidade gestora	CML

Talhão	02
Parcela	02.05
Area	4099 m2
Area florestada	985 m2
% de área florestada	24 %
descrição	Área de serviços municipais
funções	Área Verde de Recreio
elementos dominantes e/ou codominantes	
elementos dominados e/ou pontuais	Eucaliptos
Intervenções culturais	
Interesse específico para a mata modelo	
proprietário	CML
Entidade gestora	CML

Talhão	02
Parcela	02.06
Area	2045 m2
Area florestada	2045 m2
% de área florestada	100 %
descrição	Zona de interesse para a biodiversidade (B02) – carrascal arboreo
funções	Área Verde de Protecção
elementos dominantes e/ou codominantes	<i>Quercus coccifera</i> , <i>Phillyrea latifolia</i> , <i>Olea europaea</i>
elementos dominados e/ou pontuais	<i>Arbutus unedo</i> , <i>Viburnum tinus</i>
Intervenções culturais	Remoção dos exemplares de espécies exóticas Remoção do pés de <i>Ulmus minor</i> mortos
Interesse específico para a mata modelo	Talhão melhor desenvolvido da mata esclerófila de regeneração natural em substituição dos povoamentos pioneiros instalados nos anos 40 do século passado
proprietário	CML
Entidade gestora	CML

Talhão	02
Parcela	02.07
Area	5066 m2
Area florestada	5066 m2
% de área florestada	100 %
descrição	Eucaliptal
funções	Área Verde de Recreio
elementos dominantes e/ou codominantes	<i>Eucalyptus</i> spp.
elementos dominados e/ou pontuais	diversos
Intervenções culturais	Instalação de <i>Quercus robur</i> , <i>Celtis australis</i> , <i>Fraxinus angustifolia</i> Instalação de armadilhas para a processionária.
Interesse específico para a mata modelo	
proprietário	CML
Entidade gestora	CML

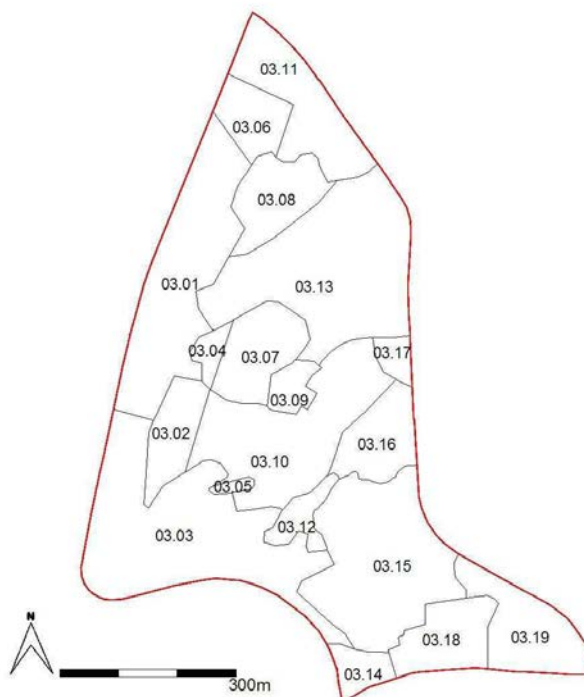
Talhão	02
Parcela	02.08
Area	23311 m2
Area florestada	14855 m2
% de área florestada	64 %
descrição	Eucaliptal
funções	Área Verde de Protecção
elementos dominantes e/ou codominantes	<i>Eucalyptus</i> spp.
elementos dominados e/ou pontuais	Diversos (incluindo manchas de folhosas caducifolias)
Intervenções culturais	
Interesse específico para a mata modelo	Instalação de <i>Quercus pyrenaica</i> , <i>Quercus faginea</i> , <i>Quercus suber</i> Remoção gradual dos <i>Eucalyptus</i> spp. em excesso Instalação de armadilhas para a processionária.
proprietário	
Entidade gestora	

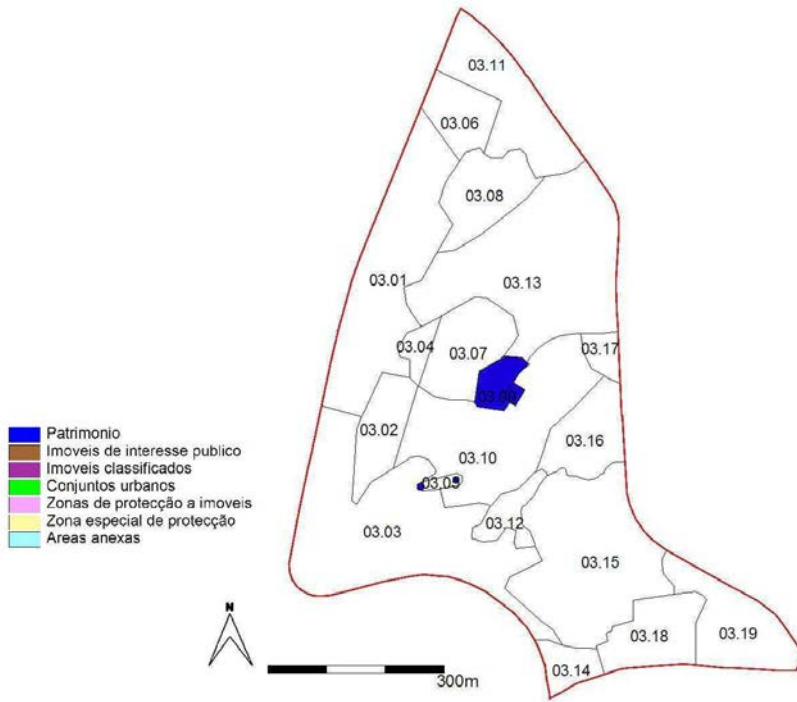
Talhão	02
Parcela	02.09
Area	6527 m2
Area florestada	5023 m2
% de área florestada	77 %
descrição	Povoamento misto
funções	Área Verde de Recreio
elementos dominantes e/ou codominantes	diversos
elementos dominados e/ou pontuais	
Intervenções culturais	Sem intervenções para além das genéricas Instalação de armadilhas para a procecionária.
Interesse específico para a mata modelo	Esta Parcela corresponde ao local do primeiro viveiro florestal do Parque de Monsanto, pelo que as espécies existentes foram as que melhor se adaptaram na competição com as restantes ao longo de 60 anos Instalação de armadilhas para a procecionária.
proprietário	CML
Entidade gestora	CML

Talhão	02
Parcela	02.10
Area	8655 m2
Area florestada	6757 m2
% de área florestada	78 %
descrição	Povoamento misto
funções	Área Verde de Recreio
elementos dominantes e/ou codominantes	diversos
elementos dominados e/ou pontuais	
Intervenções culturais	Sem intervenções para além das genéricas
Interesse específico para a mata modelo	Esta Parcela corresponde ao local do primeiro viveiro florestal do Parque de Monsanto, pelo que as espécies existentes foram as que melhor se adaptaram na competição com as restantes ao longo de 60 anos
proprietário	CML
Entidade gestora	CML

Talhão	02
Parcela	02.11
Area	2296 m2
Area florestada	
% de área florestada	
descrição	Separador de transito ajardinado
funções	Protecção de vias
elementos dominantes e/ou codominantes	
elementos dominados e/ou pontuais	
Intervenções culturais	Corte do relvado de sequeiro
Interesse específico para a mata modelo	Local de ocorrência de espécies protegidas
proprietário	CML
Entidade gestora	CML

TALHÃO 03







Locais de ocorrência de espécies protegidas incluídas no Anexo II da Directiva Habitats

Talhão	03
Parcela	03.01
Area	52756 m2
Area florestada	49561 m2
% de área florestada	94 %
descrição	Eucaliptal
funções	Área Verde de Recreio
elementos dominantes e/ou codominantes	<i>Eucalyptus spp.</i>
elementos dominados e/ou pontuais	
Intervenções culturais	Instalação de <i>Quercus robur</i> , <i>Celtis australis</i> , <i>Fraxinus angustifolia</i> Remoção gradual dos <i>Eucalyptus spp.</i> em excesso Limpeza do sub-coberto em 30% da área da Parcela
Interesse específico para a mata modelo	
proprietário	CML
Entidade gestora	CML

Talhão	03
Parcela	03.02
Area	13630 m2
Area florestada	13630 m2
% de área florestada	100 %
descrição	Povoamento misto
funções	Área Verde de Protecção
elementos dominantes e/ou codominantes	<i>Olea europaea, Cupressus spp.</i>
elementos dominados e/ou pontuais	<i>Pinus halepensis</i>
Intervenções culturais	Desbaste ajardinado dos <i>Pinus halepensis</i> com incidência nos exemplares inclinados Retanche á base de <i>Pinus canariensis</i> Condução gradual do manchas do povoamento para mata perenifolia mista (á base de <i>Olea europaea, Phillyrea latifolia, Arbutus unedo, etc</i>)
Interesse específico para a mata modelo	Zona de ocorrência provável (não confirmada) da espécie prioritária <i>Ionopsidium acaule</i>
proprietário	CML
Entidade gestora	CML

Talhão	03
Parcela	03.03
Area	73676 m2
Area florestada	68715 m2
% de área florestada	93 %
descrição	Património natural (fitomonumento) – zambujal
funções	Área Verde de Protecção
elementos dominantes e/ou codominantes	<i>Olea europaea</i>
elementos dominados e/ou pontuais	
Intervenções culturais	Manutenção da estrutura vegetal existente
Interesse específico para a mata modelo	Zona de ocorrência provável (não confirmada) da espécie prioritária <i>Ionopsidium acaule</i>
proprietário	CML
Entidade gestora	CML

Talhão	03
Parcela	03.04
Area	3817 m2
Area florestada	2409 m2
% de área florestada	63 %
descrição	Clareira com arvores isoladas
funções	Área Verde de Protecção
elementos dominantes e/ou codominantes	
elementos dominados e/ou pontuais	
Intervenções culturais	Instalação de espécies arbóreas caducifolias de porte reduzido (<i>Acer monspessulanum</i> , <i>Prunus spinosa</i>)
Interesse específico para a mata modelo	
proprietário	CML
Entidade gestora	CML

Talhão	03
Parcela	03.05
Area	1352 m2
Area florestada	100 m2
% de área florestada	7 %
descrição	Equipamento do Parque, moinhos do Mocho
funções	Área Verde de Recreio
elementos dominantes e/ou codominantes	diversos
elementos dominados e/ou pontuais	
Intervenções culturais	
Interesse específico para a mata modelo	Zona de recreio activo adjacente a áreas de património natural relevante
proprietário	CML
Entidade gestora	CML

Talhão	03
Parcela	03.06
Area	12245 m2
Area florestada	11814 m2
% de área florestada	96 %
descrição	Povoamento misto
funções	Área Verde de Recreio
elementos dominantes e/ou codominantes	<i>Pinus halepensis, Olea europaea</i>
elementos dominados e/ou pontuais	
Intervenções culturais	Desbaste ajardinado dos <i>Pinus halepensis</i> com incidência nos exemplares inclinados Instalação de <i>Celtis australis, Quercus robur, Fraxinus angustifolia, Acer monspessulanum</i> Limpeza do sub-coberto em 30% da área da Parcela
Interesse específico para a mata modelo	
proprietário	CML
Entidade gestora	CML

Talhão	03
Parcela	03.07
Area	18570 m2
Area florestada	6866 m2
% de área florestada	37 %
descrição	Clareira com vegetação arbórea esparsa
funções	
elementos dominantes e/ou codominantes	
elementos dominados e/ou pontuais	<i>Olea europaea, diversos</i>
Intervenções culturais	Eliminação dos elementos arbóreos que condicionem os campos de visão do miradouro da Luneta dos Quartéis. Instalação de <i>Pistacia lentiscus, Rhamnus alaternus, Phillyrea angustifolia, Rhamnus lycioides, Viburnum tinus</i>
Interesse específico para a mata modelo	Zona de ocorrência confirmada da espécie protegida <i>Silene longifolia</i>
proprietário	CML
Entidade gestora	CML

Talhão	03
Parcela	03.08
Area	17987 m2
Area florestada	17987 m2
% de área florestada	100 %
descrição	Pinhal manso
funções	Área Verde de Protecção
elementos dominantes e/ou codominantes	<i>Pinus pinea</i>
elementos dominados e/ou pontuais	
Intervenções culturais	Desbate do pinhal manso pelo baixo
Interesse específico para a mata modelo	
proprietário	CML
Entidade gestora	CML

Talhão	03
Parcela	03.09
Area	5837
Area florestada	2705
% de área florestada	46 %
descrição	Equipamento do parque – miradouro e restaurante da Luneta dos Quarteis
funções	Área Verde de Recreio
elementos dominantes e/ou codominantes	Diversos (estrutura ajardinada)
elementos dominados e/ou pontuais	
Intervenções culturais	Corte dos relvados
Interesse específico para a mata modelo	
proprietário	CML
Entidade gestora	CML

Talhão	03
Parcela	03.10
Area	47282 m2
Area florestada	47035 m2
% de área florestada	99 %
descrição	Zambujal misto
funções	Área Verde de Protecção
elementos dominantes e/ou codominantes	<i>Olea europaea</i> , diversos
elementos dominados e/ou pontuais	
Intervenções culturais	Instalação de <i>Arbutus unedo</i> , <i>Pistacia lentiscus</i>
Interesse específico para a mata modelo	
proprietário	CML
Entidade gestora	CML

Talhão	03
Parcela	03.11
Area	28795 m2
Area florestada	23425 m2
% de área florestada	81 %
descrição	Povoamento misto
funções	Área Verde de Recreio
elementos dominantes e/ou codominantes	<i>Pinus halepensis</i> , <i>Olea europaea</i>
elementos dominados e/ou pontuais	<i>Pinus canariensis</i>
Intervenções culturais	Desbaste ajardinado dos <i>Pinus halepensis</i> com incidência nos exemplares inclinados Instalação de <i>Pinus canariensis</i> , <i>Arbutus unedo</i> , <i>Quercus faginea</i> , <i>Quercus suber</i> Limpeza do sub-coberto em 20% da área da Parcela
Interesse específico para a mata modelo	
proprietário	CML
Entidade gestora	CML

Talhão	03
Parcela	03.12
Area	6913 m2
Area florestada	6913 m2
% de área florestada	100 %
descrição	Cupressal misto
funções	Área Verde de Protecção
elementos dominantes e/ou codominantes	<i>Cupressus sp.</i> , diversos
elementos dominados e/ou pontuais	
Intervenções culturais	Desrama dos <i>Cupressus spp.</i> até 5m de altura
Interesse específico para a mata modelo	
proprietário	CML
Entidade gestora	CML

Talhão	03
Parcela	03.13
Area	67993 m2
Area florestada	64690 m2
% de área florestada	95 %
descrição	Povoamento misto
funções	Área Verde de Protecção
elementos dominantes e/ou codominantes	<i>Pinus halepensis</i> , <i>Olea europaea</i>
elementos dominados e/ou pontuais	
Intervenções culturais	Desbaste ajardinado dos <i>Pinus halepensis</i> com incidência nos exemplares inclinados Instalação de <i>Pinus canariensis</i> Condução gradual do manchas do povoamento (pelo menos 25% da área da Parcela) para mata mista (á base de <i>Quercus faginea</i> , <i>Olea europaea</i> , <i>Phillyrea latifolia</i> , <i>Arbutus unedo</i> , etc).
Interesse específico para a mata modelo	
proprietário	CML
Entidade gestora	CML

Talhão	03
Parcela	03.14
Area	7033 m2
Area florestada	5381 m2
% de área florestada	77 %
descrição	Eucaliptal misto
funções	Área Verde de Protecção
elementos dominantes e/ou codominantes	<i>Eucalyptus spp.</i> , diversos
elementos dominados e/ou pontuais	
Intervenções culturais	Instalação de <i>Celtis australis</i> , <i>Quercus robur</i> , <i>Quercus faginea</i> Desbaste progressivo de <i>Eucalyptus spp.</i>
Interesse específico para a mata modelo	
proprietário	CML
Entidade gestora	CML

Talhão	03
Parcela	03.15
Area	55627 m2
Area florestada	54610 m2
% de área florestada	98 %
descrição	Pinhal manso
funções	Área Verde de Protecção
elementos dominantes e/ou codominantes	<i>Pinus pinea</i> , diversos
elementos dominados e/ou pontuais	
Intervenções culturais	Desbaste do pinhal manso pelo baixo Instalação de <i>Quercus faginea</i> , <i>Arbutus unedo</i> , <i>Quercus suber</i>
Interesse específico para a mata modelo	
proprietário	CML
Entidade gestora	CML

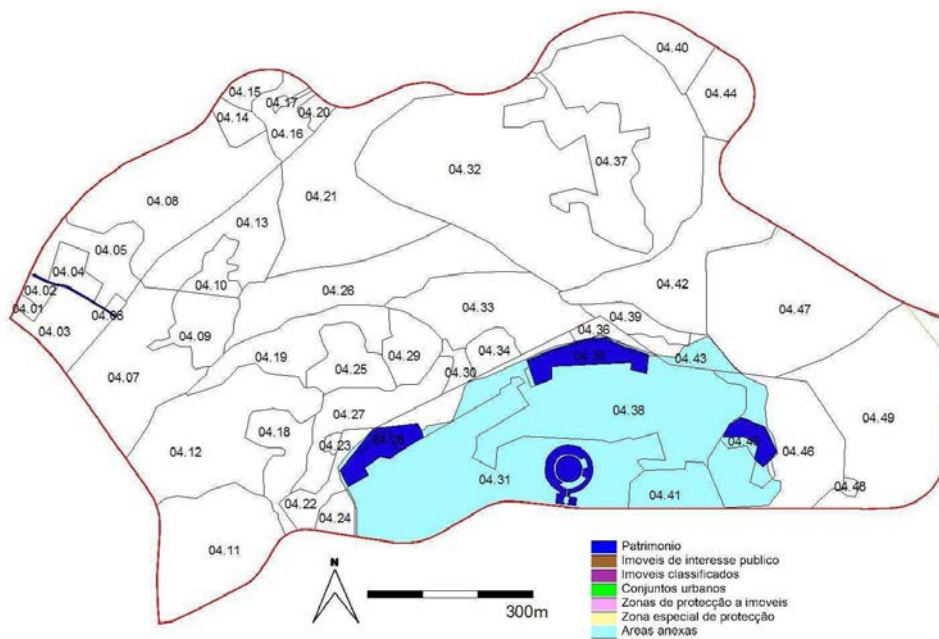
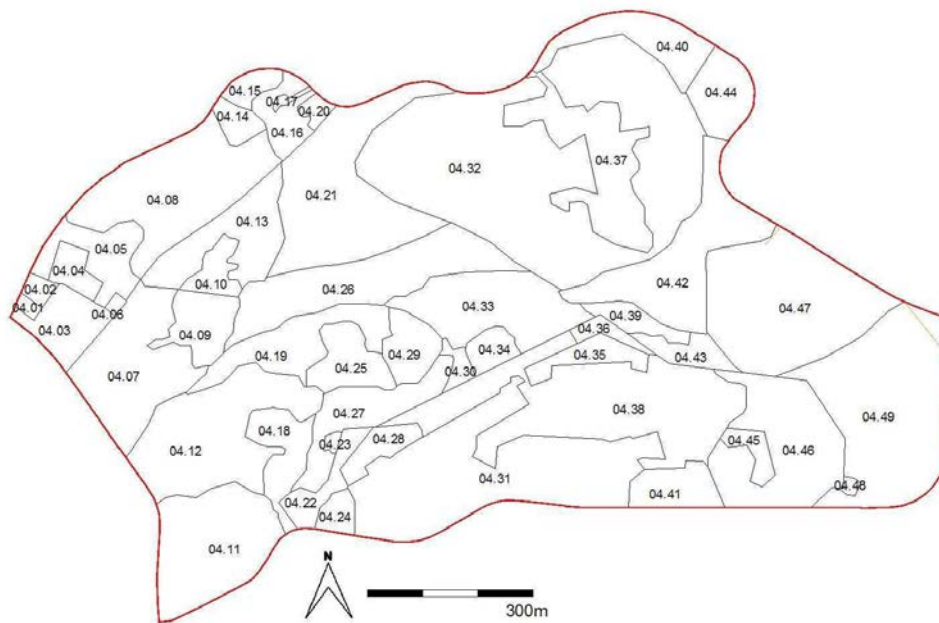
Talhão	03
Parcela	03.16
Area	16835 m2
Area florestada	15860 m2
% de área florestada	94 %
descrição	Zambujal misto
funções	Área Verde de Protecção
elementos dominantes e/ou codominantes	<i>Olea europaea</i> , diversos
elementos dominados e/ou pontuais	
Intervenções culturais	Instalação de <i>Quercus faginea</i> , <i>Arbutus unedo</i> , <i>Acer monspessulanum</i> , <i>Celtis australis</i> . <i>Fraxinus angustifolia</i>
Interesse específico para a mata modelo	
proprietário	CML
Entidade gestora	CML

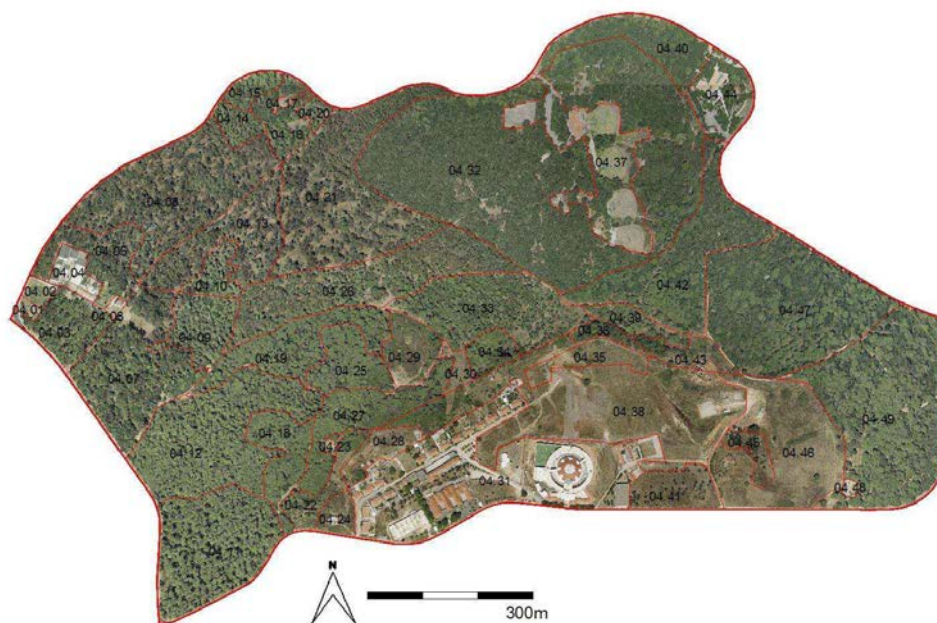
Talhão	03
Parcela	03.17
Area	4288 m2
Area florestada	3483 m2
% de área florestada	81 %
descrição	Cupressal
funções	Área Verde de Protecção
elementos dominantes e/ou codominantes	<i>Cupressus spp.</i>
elementos dominados e/ou pontuais	
Intervenções culturais	Desrama dos <i>Cupressus spp.</i> até 5m de altura
Interesse específico para a mata modelo	
proprietário	CML
Entidade gestora	CML

Talhão	03
Parcela	03.18
Area	17406 m2
Area florestada	3340 m2
% de área florestada	19 %
descrição	Área de Serviços – Administração do Parque
funções	Área Verde de Recreio
elementos dominantes e/ou codominantes	Diversos (estrutura ajardinada)
elementos dominados e/ou pontuais	
Intervenções culturais	
Interesse específico para a mata modelo	
proprietário	CML
Entidade gestora	CML

Talhão	03
Parcela	03.19
Area	24253 m2
Area florestada	20988 m2
% de área florestada	87 %
descrição	Eucaliptal misto
funções	Área Verde de Recreio
elementos dominantes e/ou codominantes	<i>Eucalyptus spp.</i> , diversos
elementos dominados e/ou pontuais	
Intervenções culturais	Instalação de <i>Quercus robur</i> , <i>Quercus faginea</i> , <i>Arbutus unedo</i> Desbaste progressivo de <i>Eucalyptus spp.</i>
Interesse específico para a mata modelo	
proprietário	CML
Entidade gestora	CML

TALHÃO 04





Talhão	04
Parcela	04.01
Area	1222 m ²
Area florestada	97 m ²
% de área florestada	8%
descrição	Morada de guarda florestal
funções	Area Consolidada
elementos dominantes e/ou codominantes	
elementos dominados e/ou pontuais	
Intervenções culturais	
Interesse específico para a mata modelo	
proprietário	CML
Entidade gestora	CML

Talhão	04
Parcela	04.02
Area	2403 m2
Area florestada	124 m2
% de área florestada	5 %
descrição	Clareira ajardinada
funções	Área Verde de Recreio
elementos dominantes e/ou codominantes	
elementos dominados e/ou pontuais	
Intervenções culturais	Manutenção da área ajardinada
Interesse específico para a mata modelo	
proprietário	CML
Entidade gestora	CML

Talhão	04
Parcela	04.03
Area	14121 m2
Area florestada	11747 m2
% de área florestada	83 %
descrição	Parque de merendas com Eucaliptal misto
funções	Área Verde de Recreio
elementos dominantes e/ou codominantes	<i>Eucalyptus</i> spp., diversos
elementos dominados e/ou pontuais	
Intervenções culturais	Sem intervenções para além das genéricas
Interesse específico para a mata modelo	
proprietário	CML
Entidade gestora	CML

Talhão	04
Parcela	04.04
Area	5704 m2
Area florestada	182 m2
% de área florestada	3 %
descrição	Zona industrial e habitacional
funções	Area consolidada
elementos dominantes e/ou codominantes	
elementos dominados e/ou pontuais	
Intervenções culturais	
Interesse específico para a mata modelo	
proprietário	privados
Entidade gestora	privados

Talhão	04
Parcela	04.05
Area	15437 m2
Area florestada	13656 m2
% de área florestada	88 %
descrição	Eucaliptal
funções	Área Verde de Recreio
elementos dominantes e/ou codominantes	<i>Eucalyptus spp.</i>
elementos dominados e/ou pontuais	
Intervenções culturais	Instalação de <i>Quercus robur</i> , <i>Quercus faginea</i> , <i>Arbutus unedo</i> Desbaste progressivo de <i>Eucalyptus spp.</i>
Interesse específico para a mata modelo	
proprietário	CML
Entidade gestora	CML

Talhão	04
Parcela	04.06
Area	841 m2
Area florestada	
% de área florestada	0 %
descrição	Moradia de guarda florestal
funções	Área consolidada
elementos dominantes e/ou codominantes	
elementos dominados e/ou pontuais	
Intervenções culturais	
Interesse específico para a mata modelo	
proprietário	CML
Entidade gestora	CML

Talhão	04
Parcela	04.07
Area	39351 m2
Area florestada	36392 m2
% de área florestada	92 %
descrição	Eucaliptal
funções	Área verde de protecção
elementos dominantes e/ou codominantes	<i>Eucalyptus globulus</i> , <i>diversos</i>
elementos dominados e/ou pontuais	<i>Schinus terebentifolia</i> <i>diversos</i>
Intervenções culturais	Instalação de <i>Celtis australis</i> , <i>Quercus robur</i> , <i>Fraxinus angustifolia</i> , <i>Acer monspessulanum</i> Desbaste progressivo de <i>Eucalyptus spp</i> Intalação na linha de agua de <i>Salix atrocinerea</i> e <i>Samucus nigra</i> ambos em estacaria
Interesse específico para a mata modelo	Ocorrencia de uma linha de agua bem definida
proprietário	CML
Entidade gestora	CML

Talhão	04
Parcela	04.08
Area	50130 m2
Area florestada	49556 m2
% de área florestada	99 %
descrição	Eucaliptal
funções	Área verde de protecção
elementos dominantes e/ou codominantes	<i>Eucalyptus globulus</i>
elementos dominados e/ou pontuais	Diversos
Intervenções culturais	Instalação de <i>Celtis australis</i> , <i>Quercus robur</i> , <i>Fraxinus angustifolia</i> , <i>Acer monspessulanum</i> Desbaste progressivo de <i>Eucalyptus spp</i>
Interesse específico para a mata modelo	
proprietário	CML
Entidade gestora	CML

Talhão	04
Parcela	04.09
Area	13018 m2
Area florestada	13018 m2
% de área florestada	100 %
descrição	Cupressal
funções	Área verde de protecção
elementos dominantes e/ou codominantes	
elementos dominados e/ou pontuais	
Intervenções culturais	Instalação nas clareiras de <i>Quercus faginea</i> Desrama dos <i>Cupressus spp.</i> até 5m de altura
Interesse específico para a mata modelo	
proprietário	CML
Entidade gestora	CML

Talhão	04
Parcela	04.10
Area	6559 m2
Area florestada	6559 m2
% de área florestada	100 %
descrição	Cupressal
funções	Área verde de protecção
elementos dominantes e/ou codominantes	
elementos dominados e/ou pontuais	
Intervenções culturais	Instalação nas clareiras de <i>Celtis australis</i> , <i>Fraxinus angustifolia</i> Desrama dos <i>Cupressus</i> spp. até 5m de altura
Interesse específico para a mata modelo	
proprietário	CML
Entidade gestora	CML

Talhão	04
Parcela	04.11
Area	40746 m2
Area florestada	37951 m2
% de área florestada	93 %
descrição	Pinhal de alepo
funções	Área verde de protecção
elementos dominantes e/ou codominantes	<i>Pinus halepensis</i>
elementos dominados e/ou pontuais	
Intervenções culturais	Desbaste ajardinado dos <i>Pinus halepensis</i> com incidência nos exemplares inclinados Retanche á base de <i>Pinus canariensis</i> Condução gradual do povoamento para mata mista (á base de <i>Quercus faginea</i> , <i>Olea europaea</i> , <i>Phillyrea latifolia</i> , <i>Arbutus unedo</i> , etc)
Interesse específico para a mata modelo	
proprietário	CML
Entidade gestora	CML

Talhão	04
Parcela	04.12
Area	48163 m2
Area florestada	47374 m2
% de área florestada	98 %
descrição	Pinhal misto
funções	Área verde de recreio
elementos dominantes e/ou codominantes	<i>Pinus pinea, Pinus halepensis</i>
elementos dominados e/ou pontuais	
Intervenções culturais	Desbaste ajardinado dos <i>Pinus halepensis</i> com incidência nos exemplares inclinados. Desbaste do pinhal manso pelo baixo. Condução gradual do manchas do povoamento (pelo menos 30% da área da Parcela) para mata mista (á base de <i>Quercus faginea, Olea europaea, Phillyrea latifolia, Arbutus unedo</i> , etc).
Interesse específico para a mata modelo	
proprietário	CML
Entidade gestora	CML

Talhão	04
Parcela	04.13
Area	24246 m2
Area florestada	24246 m2
% de área florestada	100 %
descrição	Eucaliptal
funções	Área verde de protecção
elementos dominantes e/ou codominantes	<i>Eucalyptus spp.</i>
elementos dominados e/ou pontuais	
Intervenções culturais	Instalação de <i>Celtis australis, Quercus robur, Fraxinus angustifolia, Acer monspessulanum</i> Desbaste progressivo de <i>Eucalyptus spp</i>
Interesse específico para a mata modelo	
proprietário	CML
Entidade gestora	CML

Talhão	04
Parcela	04.14
Area	4930 m2
Area florestada	48883 m2
% de área florestada	99 %
descrição	Cupressal
funções	Área verde de protecção
elementos dominantes e/ou codominantes	<i>Cupressus spp.</i>
elementos dominados e/ou pontuais	
Intervenções culturais	Desrama dos <i>Cupressus spp.</i> até 5m de altura
Interesse específico para a mata modelo	
proprietário	CML
Entidade gestora	CML

Talhão	04
Parcela	04.15
Area	4964 m2
Area florestada	4262 m2
% de área florestada	86 %
descrição	Cupressal
funções	Área verde de protecção
elementos dominantes e/ou codominantes	
elementos dominados e/ou pontuais	
Intervenções culturais	Desrama dos <i>Cupressus spp.</i> até 5m de altura
Interesse específico para a mata modelo	
proprietário	CML
Entidade gestora	CML

Talhão	04
Parcela	04.16
Area	9628 m2
Area florestada	8847 m2
% de área florestada	92 %
descrição	Zambujal
funções	Área verde de protecção
elementos dominantes e/ou codominantes	<i>Olea europaea</i>
elementos dominados e/ou pontuais	
Intervenções culturais	Condução do subcoberto de <i>Phillyrea latifolia</i> de modo a evoluir para mata perenifolia mais diversificada
Interesse específico para a mata modelo	
proprietário	CML
Entidade gestora	CML

Talhão	04
Parcela	04.17
Area	878 m2
Area florestada	440 m2
% de área florestada	50 %
descrição	Moradia de guarda florestal e zona envolvente
funções	Area consolidada
elementos dominantes e/ou codominantes	
elementos dominados e/ou pontuais	
Intervenções culturais	
Interesse específico para a mata modelo	
proprietário	CML
Entidade gestora	CML

Talhão	04
Parcela	04.18
Area	13781 m2
Area florestada	13554 m2
% de área florestada	98 %
descrição	Pinhal manso
funções	Área verde de recreio
elementos dominantes e/ou codominantes	<i>Pinus pinea</i>
elementos dominados e/ou pontuais	
Intervenções culturais	Desbaste pelo baixo do pinhal manso Condução gradual do manchas do povoamento (pelo menos 30% da área da Parcela) para mata mista (á base de <i>Quercus faginea</i> , <i>Olea europaea</i> , <i>Phillyrea latifolia</i> , <i>Arbutus unedo</i> , etc).
Interesse específico para a mata modelo	
proprietário	CML
Entidade gestora	CML

Talhão	04
Parcela	04.19
Area	21907 m2
Area florestada	21539 m2
% de área florestada	98 %
descrição	Pinhal misto
funções	Área verde de protecção
elementos dominantes e/ou codominantes	<i>Pinus pinea</i> , <i>Pinus halepensis</i>
elementos dominados e/ou pontuais	
Intervenções culturais	Desbaste ajardinado dos <i>Pinus halepensis</i> com incidência nos exemplares inclinados. Desbaste pelo baixo do pinhal manso Condução gradual do manchas do povoamento (pelo menos 50% da área da Parcela) para mata mista (á base de <i>Quercus faginea</i> , <i>Olea europaea</i> , <i>Phillyrea latifolia</i> , <i>Arbutus unedo</i> , etc).
Interesse específico para a mata modelo	
proprietário	CML
Entidade gestora	CML

Talhão	04
Parcela	04.20
Area	2445 m2
Area florestada	2327 m2
% de área florestada	95 %
descrição	Cupressal
funções	Área verde de protecção
elementos dominantes e/ou codominantes	<i>Cupressus</i> spp.
elementos dominados e/ou pontuais	
Intervenções culturais	Desrama dos <i>Cupressus</i> spp. até 5m de altura
Interesse específico para a mata modelo	
proprietário	CML
Entidade gestora	CML

Talhão	04
Parcela	04.21
Area	54947 m2
Area florestada	53874 m2
% de área florestada	98 %
descrição	Eucaliptal
funções	Área verde de protecção
elementos dominantes e/ou codominantes	<i>Eucalyptus</i> spp.
elementos dominados e/ou pontuais	
Intervenções culturais	Instalação de <i>Quercus robur</i> , <i>Quercus faginea</i> , <i>Arbutus unedo</i> Desbaste progressivo de <i>Eucalyptus</i> spp
Interesse específico para a mata modelo	
proprietário	CML
Entidade gestora	CML

Talhão	04
Parcela	04.22
Area	8233 m2
Area florestada	3134 m2
% de área florestada	38 %
descrição	Povoamento misto esparso
funções	Área verde de protecção
elementos dominantes e/ou codominantes	diversos
elementos dominados e/ou pontuais	
Intervenções culturais	Sem intervenções para além das genéricas
Interesse específico para a mata modelo	
proprietário	Património do Estado
Entidade gestora	Interesse da CML em gerir a Talhão

Talhão	04
Parcela	04.23
Area	864 m2
Area florestada	285 m2
% de área florestada	33 %
descrição	moradia de guarda florestal
funções	Area consolidada
elementos dominantes e/ou codominantes	
elementos dominados e/ou pontuais	
Intervenções culturais	
Interesse específico para a mata modelo	
proprietário	CML
Entidade gestora	CML

Talhão	04
Parcela	04.24
Area	4597 m2
Area florestada	
% de área florestada	
descrição	Clareira com antena
funções	Área verde de recreio
elementos dominantes e/ou codominantes	
elementos dominados e/ou pontuais	
Intervenções culturais	
Interesse específico para a mata modelo	
proprietário	Património do Estado
Entidade gestora	Património do Estado

Talhão	04
Parcela	04.25
Area	12893 m2
Area florestada	12 893 m2
% de área florestada	100 %
descrição	Pinhal manso
funções	Área verde de protecção
elementos dominantes e/ou codominantes	<i>Pinus pinea</i>
elementos dominados e/ou pontuais	
Intervenções culturais	Desbaste pelo baixo do pinhal manso Condução gradual do manchas do povoamento (pelo menos 50% da área da Parcela) para mata mista (á base de <i>Quercus pyrenaica</i> , <i>Quercus faginea</i> , <i>Phillyrea latifolia</i> , <i>Arbutus unedo</i> , etc
Interesse específico para a mata modelo	
proprietário	CML
Entidade gestora	CML

Talhão	04
Parcela	04.26
Area	40930 m2
Area florestada	40348 m2
% de área florestada	99 %
descrição	Eucaliptal
funções	Área verde de protecção
elementos dominantes e/ou codominantes	<i>Eucalyptus</i> spp.
elementos dominados e/ou pontuais	<i>Pinus pinea</i> , <i>Cupressus</i> spp.
Intervenções culturais	Condução gradual do manchas do povoamento (pelo menos 50% da área da Parcela) para mata mista (á base de <i>Quercus pyrenaica</i> , <i>Quercus faginea</i> , <i>Phillyrea latifolia</i> , <i>Arbutus unedo</i> , etc. Desbaste gradual dos <i>Eucalyptus</i> spp.
Interesse específico para a mata modelo	
proprietário	CML
Entidade gestora	CML

Talhão	04
Parcela	04.27
Area	19730 m2
Area florestada	19146 m2
% de área florestada	97 %
descrição	Pinhal manso
funções	Área verde de protecção
elementos dominantes e/ou codominantes	<i>Pinus pinea</i>
elementos dominados e/ou pontuais	
Intervenções culturais	Desbaste pelo baixo do pinhal manso Condução gradual do manchas do povoamento (pelo menos 50% da área da Parcela) para mata mista (á base de <i>Quercus pyrenaica</i> , <i>Quercus faginea</i> , <i>Phillyrea latifolia</i> , <i>Arbutus unedo</i> , etc.
Interesse específico para a mata modelo	
proprietário	CML
Entidade gestora	CML

Talhão	04
Parcela	04.28
Area	7131 m2
Area florestada	151 m2
% de área florestada	2 %
descrição	Património militar - Luneta dos quartéis
funções	Área verde de recreio
elementos dominantes e/ou codominantes	
elementos dominados e/ou pontuais	
Intervenções culturais	
Interesse específico para a mata modelo	Património militar e local de interesse para miradouro
proprietário	Património do estado
Entidade gestora	Interesse da CML em gerir a Talhão

Talhão	04
Parcela	04.29
Area	10335 m2
Area florestada	1082 m2
% de área florestada	10 %
descrição	Aterro – zona em risco de movimentos de massa
funções	Área verde de protecção
elementos dominantes e/ou codominantes	
elementos dominados e/ou pontuais	
Intervenções culturais	Instalação de <i>Pinus canariensis</i> , <i>Juniperus turbinata</i>
Interesse específico para a mata modelo	
proprietário	CML
Entidade gestora	CML

Talhão	04
Parcela	04.30
Area	2879 m2
Area florestada	275 m2
% de área florestada	10 %
descrição	Clareira – prado ruderal
funções	Área verde de protecção
elementos dominantes e/ou codominantes	
elementos dominados e/ou pontuais	
Intervenções culturais	Manutenção da clareira
Interesse específico para a mata modelo	
proprietário	CML
Entidade gestora	CML

Talhão	04
Parcela	04.31
Area	77373 m2
Area florestada	652 m2
% de área florestada	1 %
descrição	Area social do Ministério da Justiça
funções	Area consolidada
elementos dominantes e/ou codominantes	
elementos dominados e/ou pontuais	
Intervenções culturais	
Interesse específico para a mata modelo	
proprietário	Património do Estado
Entidade gestora	Ministério da Justiça

Talhão	04
Parcela	04.32
Area	150693 m2
Area florestada	146388 m2
% de área florestada	97 %
descrição	Património natural (fitomonumento) - Carvalhal perenifolio
funções	Área verde de protecção
elementos dominantes e/ou codominantes	<i>Quercus suber</i> , <i>Quercus rotundifolia</i>
elementos dominados e/ou pontuais	<i>Pinus pinea</i>
Intervenções culturais	Sem intervenções para além das genéricas
Interesse específico para a mata modelo	Património natural (fitomonumento) E assinalar a ocorrência de <i>Ulex parviflorus</i> , <i>Genista triancanthus</i> (muito raras no PFM) assim como de manchas de orquideas
proprietário	CML
Entidade gestora	CML

Talhão	04
Parcela	04.33
Area	33001 m2
Area florestada	29478 m2
% de área florestada	89 %
descrição	Povoamento misto
funções	Área verde de protecção
elementos dominantes e/ou codominantes	<i>Eucalyptus</i> spp., <i>Cupressus</i> spp.
elementos dominados e/ou pontuais	
Intervenções culturais	Condução gradual do manchas do povoamento (pelo menos 50% da área da Parcela) para mata mista (á base de <i>Quercus pyrenaica</i> , <i>Quercus faginea</i> , <i>Phillyrea latifolia</i> , <i>Arbutus unedo</i> , etc. Desbaste gradual dos <i>Eucalyptus</i> spp.
Interesse específico para a mata modelo	
proprietário	CML
Entidade gestora	CML

Talhão	04
Parcela	04.34
Area	5568 m2
Area florestada	4936 m2
% de área florestada	89 %
descrição	Pinhal manso
funções	Área verde de protecção
elementos dominantes e/ou codominantes	<i>Pinus pinea</i>
elementos dominados e/ou pontuais	<i>Eucalyptus spp.</i>
Intervenções culturais	Desbaste pelo baixo do pinhal manso Condução gradual do manchas do povoamento (pelo menos 50% da área da Parcela) para mata mista (á base de <i>Quercus pyrennaica</i> , <i>Quercus faginea</i> , <i>Phillyrea latifolia</i> , <i>Arbutus unedo</i> , etc.
Interesse específico para a mata modelo	
proprietário	CML
Entidade gestora	CML

Talhão	04
Parcela	04.35
Area	
Area florestada	
% de área florestada	
descrição	Patrimonio militar - Luneta dos quarteis
funções	Area verde de recreio
elementos dominantes e/ou codominantes	
elementos dominados e/ou pontuais	
Intervenções culturais	
Interesse específico para a mata modelo	Patrimonio militar e local de interesse para miradouro
proprietário	Patrimonio do estado
Entidade gestora	Interesse da CML em gerir a Talhão

Talhão	04
Parcela	04.36
Area	3509 m2
Area florestada	2249 m2
% de área florestada	64 %
descrição	Povoamento misto
funções	área verde de protecção
elementos dominantes e/ou codominantes	diversos
elementos dominados e/ou pontuais	
Intervenções culturais	(Sem intervenções para além das genéricas)
Interesse específico para a mata modelo	
proprietário	Património do estado
Entidade gestora	Interesse da CML em gerir a Talhão

Talhão	04
Parcela	04.37
Area	32774 m2
Area florestada	8192 m2
% de área florestada	25 %
descrição	Edificado em reestruturação (ex clube de Tiro a chumbo)
funções	Equipamento
elementos dominantes e/ou codominantes	
elementos dominados e/ou pontuais	<i>Quercus suber, Quercus rotundifolia</i>
Intervenções culturais	
Interesse específico para a mata modelo	alteração do uso actual face aos impactes gerados pela actividade
proprietário	CML
Entidade gestora	CML- concessionaria

Talhão	04
Parcela	04.38
Area	72222 m2
Area florestada	3273 m2
% de área florestada	5 %
descrição	Prado ruderal
funções	Área verde de recreio
elementos dominantes e/ou codominantes	
elementos dominados e/ou pontuais	
Intervenções culturais	
Interesse específico para a mata modelo	Enquadramento paisagístico do património militar do Alto da Serra (Forte de Monsanto e a 3 lunetas adjacentes)
proprietário	Património do estado
Entidade gestora	Ministério da Justiça (interesse da CML na gestão do espaço)

Talhão	04
Parcela	04.39
Area	6389 m2
Area florestada	6344 m2
% de área florestada	99 %
descrição	Pinhal manso
funções	Área verde de protecção
elementos dominantes e/ou codominantes	<i>Pinus pinea</i>
elementos dominados e/ou pontuais	
Intervenções culturais	Desbaste pelo baixo do pinhal manso
Interesse específico para a mata modelo	
proprietário	CML
Entidade gestora	CML

Talhão	04
Parcela	04.40
Area	18840 m2
Area florestada	14702 m2
% de área florestada	78 %
descrição	Património natural (fitomonumento) - Carvalho perenifolio
funções	Área verde de protecção
elementos dominantes e/ou codominantes	<i>Quercus suber, Quercus rotundifolia</i>
elementos dominados e/ou pontuais	<i>Pinus pinea</i>
Intervenções culturais	Sem intervenções para além das genéricas
Interesse específico para a mata modelo	
proprietário	CML
Entidade gestora	CML

Talhão	04
Parcela	04.41
Area	11654 m2
Area florestada	
% de área florestada	
descrição	Olival esparso com antenas
funções	Area verde de recreio
elementos dominantes e/ou codominantes	
elementos dominados e/ou pontuais	<i>Olea europaea</i>
Intervenções culturais	Plantações complementares com base em projecto AP
Interesse específico para a mata modelo	
proprietário	Patrimonio do Estado
Entidade gestora	CML

Talhão	04
Parcela	04.42
Area	39663 m2
Area florestada	38161 m2
% de área florestada	96 m2
descrição	Património natural (fitomonumento) - Carvalho perenifolio
funções	Área verde de protecção
elementos dominantes e/ou codominantes	<i>Quercus suber</i> , <i>Quercus rotundifolia</i>
elementos dominados e/ou pontuais	
Intervenções culturais	Sem intervenções com excepção das genéricas
Interesse específico para a mata modelo	
proprietário	CML
Entidade gestora	CML

Talhão	04
Parcela	04.43
Area	7184 m2
Area florestada	2689 m2
% de área florestada	37 %
descrição	Povoamento misto esparso
funções	
elementos dominantes e/ou codominantes	
elementos dominados e/ou pontuais	diversos
Intervenções culturais	Instalação de <i>Pinus canariensis</i> , <i>Quercus pyrenaica</i> , <i>Quercus faginea</i>
Interesse específico para a mata modelo	
proprietário	CML
Entidade gestora	CML

Talhão	04
Parcela	04.44
Area	14247 m2
Area florestada	7183 m2
% de área florestada	50 %
descrição	Equipamento do parque – Espaço Monsanto
funções	Área verde de recreio
elementos dominantes e/ou codominantes	
elementos dominados e/ou pontuais	<i>Pinus pinea, Quercus suber, Quercus rotundifolia</i>
Intervenções culturais	Manutenção dos espaços ajardinados
Interesse específico para a mata modelo	Centro de Recepção do Parque de Monsanto
proprietário	CML
Entidade gestora	CML

Talhão	04
Parcela	04.45
Area	4663 m2
Area florestada	
% de área florestada	
descrição	Património militar – luneta dos quartéis
funções	Área verde de recreio
elementos dominantes e/ou codominantes	
elementos dominados e/ou pontuais	
Intervenções culturais	
Interesse específico para a mata modelo	Património militar e local de interesse para miradouro
proprietário	Património do Estado
Entidade gestora	CML

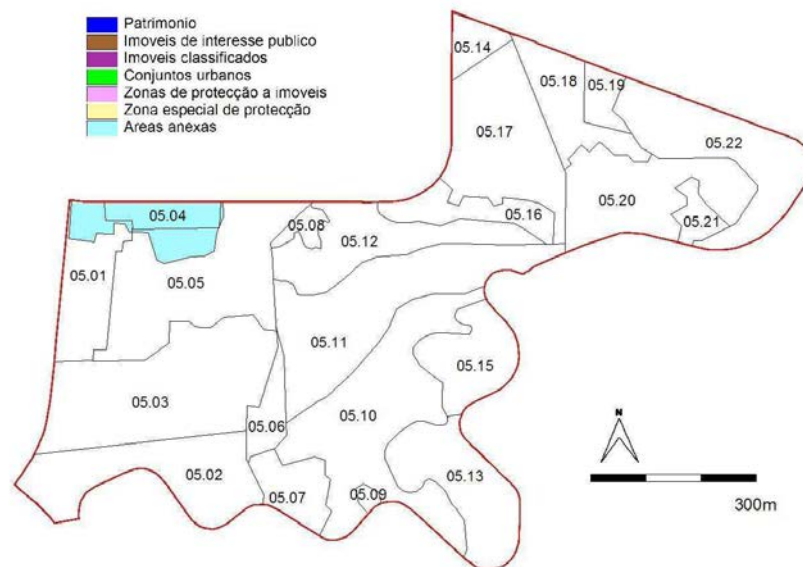
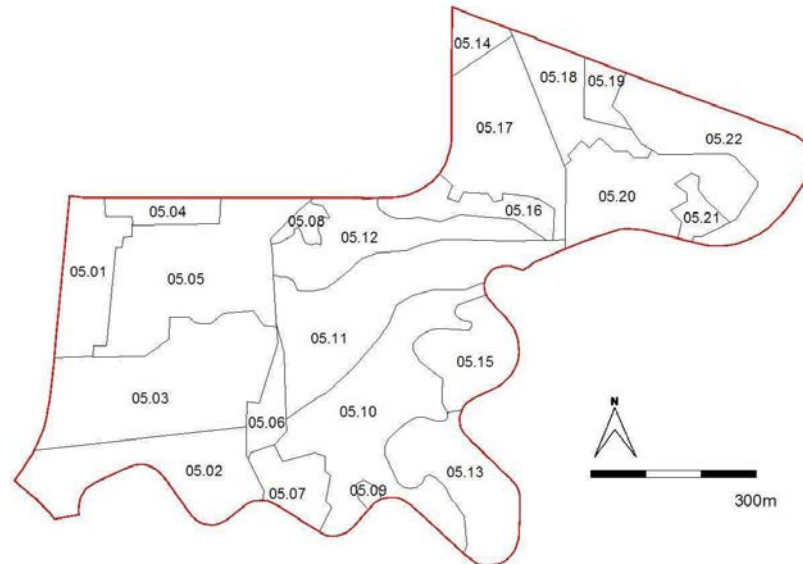
Talhão	04
Parcela	04.46
Area	41655 m2
Area florestada	753 m2
% de área florestada	2 %
descrição	Prado ruderal
funções	Área verde de recreio
elementos dominantes e/ou codominantes	
elementos dominados e/ou pontuais	
Intervenções culturais	
Interesse específico para a mata modelo	Enquadramento paisagístico do património militar do Alto da Serra (Forte de Monsanto e a 3 lunetas adjacentes)
proprietário	Património do Estado
Entidade gestora	CML

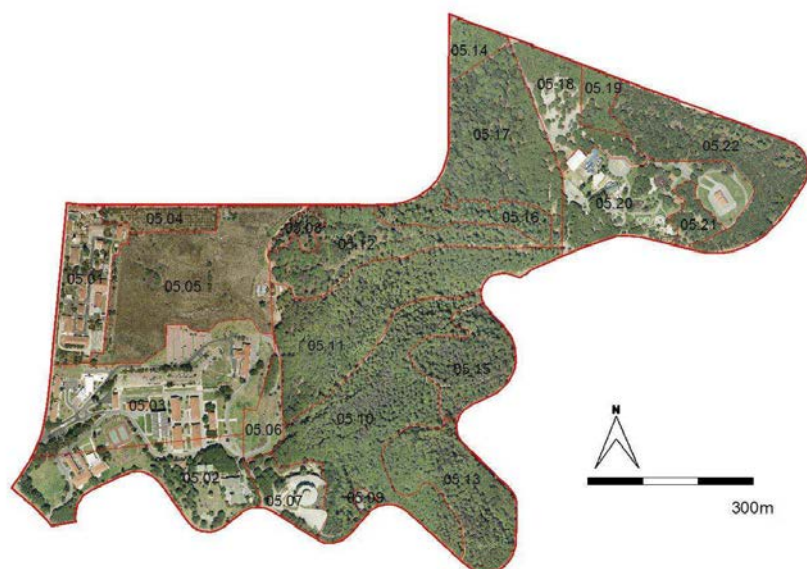
Talhão	04
Parcela	04.47
Area	61614 m2
Area florestada	59549 m2
% de área florestada	97 %
descrição	Património natural (fitomonumento) – povoamento misto
funções	Área verde de protecção
elementos dominantes e/ou codominantes	<i>Pinus pinea, Quercus suber, Quercus rotundifolia</i>
elementos dominados e/ou pontuais	
Intervenções culturais	Sem intervenções com excepção das genéricas
Interesse específico para a mata modelo	
proprietário	CML
Entidade gestora	CML

Talhão	04
Parcela	04.48
Area	854 m2
Area florestada	177 m2
% de área florestada	21 %
descrição	Moradia de guarda florestal
funções	Area consolidada
elementos dominantes e/ou codominantes	
elementos dominados e/ou pontuais	
Intervenções culturais	
Interesse específico para a mata modelo	
proprietário	CML
Entidade gestora	CML

Talhão	04
Parcela	04.49
Area	69966 m2
Area florestada	62856 m2
% de área florestada	90 %
descrição	Património natural (fitomonumento) - povoamento misto
funções	Área verde de protecção
elementos dominantes e/ou codominantes	<i>Pinus pinea, Quercus suber, Quercus rotundifolia</i>
elementos dominados e/ou pontuais	
Intervenções culturais	Sem intervenções com excepção das genéricas
Interesse específico para a mata modelo	
proprietário	CML
Entidade gestora	CML

TALHÃO 05





Talhão	05
Parcela	05.01
Area	27062 m2
Area florestada	158 m2
% de área florestada	1 %
descrição	Area social – quartel da Armada
funções	Área consolidada
elementos dominantes e/ou codominantes	
elementos dominados e/ou pontuais	
Intervenções culturais	
Interesse específico para a mata modelo	
proprietário	Patrimônio do Estado
Entidade gestora	Ministerio da Defesa

Talhão	05
Parcela	05.02
Area	44420 m2
Area florestada	60 m2
% de área florestada	0 %
descrição	Area militar – Força Aerea Portuguesa
funções	Area consolidada
elementos dominantes e/ou codominantes	
elementos dominados e/ou pontuais	
Intervenções culturais	
Interesse especifico para a mata modelo	
proprietário	CML
Entidade gestora	Ministerio da Defesa

Talhão	05
Parcela	05.03
Area	70236 m2
Area florestada	282 m2
% de área florestada	0 %
descrição	Area militar – Força Aerea Portuguesa
funções	Area consolidada
elementos dominantes e/ou codominantes	
elementos dominados e/ou pontuais	
Intervenções culturais	
Interesse especifico para a mata modelo	
proprietário	Patrimonio do Estado
Entidade gestora	Ministerio da Defesa

Talhão	05
Parcela	05.04
Area	9631 m2
Area florestada	8074 m2
% de área florestada	84 %
descrição	Olival
funções	Área verde de recreio
elementos dominantes e/ou codominantes	<i>Olea europaea</i>
elementos dominados e/ou pontuais	
Intervenções culturais	Gradagem do solo e podas periódicas das oliveiras
Interesse específico para a mata modelo	
proprietário	Património do Estado
Entidade gestora	CML

Talhão	05
Parcela	05.05
Area	62982 m2
Area florestada	622 m2
% de área florestada	1 %
descrição	Prado ruderal- antenas
funções	Área verde de recreio
elementos dominantes e/ou codominantes	Prado ruderal
elementos dominados e/ou pontuais	
Intervenções culturais	Plantações com base em projecto AP
Interesse específico para a mata modelo	Eventual interesse para a PFM quando o campo de antenas for desactivado ou reduzido
proprietário	Património do Estado
Entidade gestora	CML (com excepção da zona SW da parcela que se mantém sob gestão da Força Aérea)

Talhão	05
Parcela	05.06
Area	8881 m2
Area florestada	1744 m2
% de área florestada	20 %
descrição	Equipamento mlitar - heliporto
funções	Area consolidada
elementos dominantes e/ou codominantes	
elementos dominados e/ou pontuais	<i>Pinus pinea</i>
Intervenções culturais	Sem intervenções com excepção das genéricas
Interesse especifico para a mata modelo	
proprietário	Patrimonio do Estado
Entidade gestora	Ministério da Defesa

Talhão	05
Parcela	05.07
Area	14215 m2
Area florestada	4603 m2
% de área florestada	32 %
descrição	Equipamento municipal – Restaurante Panorâmico
funções	Área verde de recreio
elementos dominantes e/ou codominantes	
elementos dominados e/ou pontuais	<i>Pinus pinea</i> em estrutura de jardim
Intervenções culturais	Manutenção dos espaços ajardinados
Interesse especifico para a mata modelo	
proprietário	CML
Entidade gestora	CML

Talhão	05
Parcela	05.08
Area	3988 m2
Area florestada	3988 m2
% de área florestada	100 %
descrição	Cupressal
funções	Área verde de protecção
elementos dominantes e/ou codominantes	<i>Cupressus sempervirens</i>
elementos dominados e/ou pontuais	<i>Pinus pinea</i>
Intervenções culturais	Desrama dos <i>Cupressus</i> spp.até 5m de altura
Interesse específico para a mata modelo	
proprietário	CML
Entidade gestora	CML

Talhão	05
Parcela	05.09
Area	1558 m2
Area florestada	100 m2
% de área florestada	6 %
descrição	Moradia de guarda florestal
funções	Área consolidada
elementos dominantes e/ou codominantes	
elementos dominados e/ou pontuais	
Intervenções culturais	
Interesse específico para a mata modelo	
proprietário	CML
Entidade gestora	CML

Talhão	05
Parcela	05.10
Area	69214 m2
Area florestada	66519 m2
% de área florestada	96 %
descrição	Pinhal manso
funções	Área verde de protecção
elementos dominantes e/ou codominantes	<i>Pinus pinea</i>
elementos dominados e/ou pontuais	
Intervenções culturais	Desbaste do pinhal manso pelo baixo Condução gradual do manchas do povoamento (pelo menos 25% da área da Parcela) para mata mista (á base de <i>Quercus pyrenaica</i> <i>Quercus faginea</i> , <i>Olea europaea</i> , <i>Phillyrea latifolia</i> , <i>Arbutus unedo</i> , etc).
Interesse específico para a mata modelo	
proprietário	CML
Entidade gestora	CML

Talhão	05
Parcela	05.11
Area	59488 m2
Area florestada	56801 m2
% de área florestada	95 %
descrição	Pinhal manso
funções	Área verde de protecção Zona de interesse para a biodiversidade (B19)
elementos dominantes e/ou codominantes	<i>Pinus pinea</i>
elementos dominados e/ou pontuais	
Intervenções culturais	Desbaste do pinhal manso pelo baixo Condução gradual do manchas do povoamento (pelo menos 50% da área da Parcela) para mata mista (á base de <i>Quercus pyrenaica</i> <i>Quercus faginea</i> , <i>Olea europaea</i> , <i>Phillyrea latifolia</i> , <i>Arbutus unedo</i> , etc).
Interesse específico para a mata modelo	Zona de interesse para a biodiversidade (B19)
proprietário	CML

Entidade gestora	CML
------------------	-----

Talhão	05
Parcela	05.12
Area	33709 m2
Area florestada	32877 m2
% de área florestada	98 %
descrição	Pinhal manso
funções	Área verde de protecção
elementos dominantes e/ou codominantes	<i>Pinus pinea</i>
elementos dominados e/ou pontuais	<i>Pinus halepensis, Olea europaea, Cortaderia selloana</i>
Intervenções culturais	Desbate do pinhal manso pelo baixo Instalação de <i>Quercus faginea</i> Corte da <i>Cortaderia selloana</i>
Interesse específico para a mata modelo	
proprietário	CML
Entidade gestora	CML

Talhão	05
Parcela	05.13
Area	34785 m2
Area florestada	33033 m2
% de área florestada	95 %
descrição	Pinhal manso
funções	Área verde de protecção
elementos dominantes e/ou codominantes	<i>Pinus pinea</i>
elementos dominados e/ou pontuais	<i>Cupressus spp.</i>
Intervenções culturais	Desbate do pinhal manso pelo baixo Condução gradual do manchas do povoamento (pelo menos 25% da área da Parcela) para mata mista (á base de <i>Quercus pyrenaica Quercus faginea, Olea europaea, Phillyrea latifolia, Arbutus unedo</i> , etc).
Interesse específico para a mata modelo	
proprietário	CML
Entidade gestora	CML

Talhão	05
Parcela	05.14
Area	7858 m2
Area florestada	6833 m2
% de área florestada	87 %
descrição	Pinhal manso
funções	Área verde de protecção
elementos dominantes e/ou codominantes	<i>Pinus pinea</i>
elementos dominados e/ou pontuais	
Intervenções culturais	Desbaste do pinhal manso pelo baixo Condução gradual do manchas do povoamento (pelo menos 25% da área da Parcela) para mata mista (á base de <i>Quercus pyrenaica</i> <i>Quercus faginea</i> , <i>Olea europaea</i> , <i>Phillyrea latifolia</i> , <i>Arbutus unedo</i> , etc).
Interesse específico para a mata modelo	
proprietário	CML
Entidade gestora	CML

Talhão	05
Parcela	05.15
Area	23807 m2
Area florestada	22216 m2
% de área florestada	93 %
descrição	Pinhal manso
funções	Área verde de protecção
elementos dominantes e/ou codominantes	<i>Pinus pinea</i>
elementos dominados e/ou pontuais	
Intervenções culturais	Desbaste do pinhal manso pelo baixo Condução gradual do manchas do povoamento (pelo menos 25% da área da Parcela) para mata mista (á base de <i>Quercus pyrenaica</i> <i>Quercus faginea</i> , <i>Olea europaea</i> , <i>Phillyrea latifolia</i> , <i>Arbutus unedo</i> , etc).
Interesse específico para a mata modelo	
proprietário	CML
Entidade gestora	CML

Talhão	05
Parcela	05.16
Area	15334 m2
Area florestada	14604 m2
% de área florestada	95 %
descrição	Povoamento misto
funções	Área verde de protecção
elementos dominantes e/ou codominantes	<i>Pinus pinea, Cupressus spp.</i>
elementos dominados e/ou pontuais	
Intervenções culturais	Desrama dos <i>Cupressus spp.</i> até 5m de altura Desbaste localizado do pinhal manso
Interesse específico para a mata modelo	
proprietário	CML
Entidade gestora	CML

Talhão	05
Parcela	05.17
Area	47197 m2
Area florestada	45463 m2
% de área florestada	96 %
descrição	Povoamento misto
funções	Área verde de protecção Zona de interesse para a biodiversidade (B08)
elementos dominantes e/ou codominantes	<i>Pinus pinea, Quercus suber, Quercus rotundifolia</i>
elementos dominados e/ou pontuais	
Intervenções culturais	Instalação de <i>Quercus faginea, Quercus pyrenaica</i>
Interesse específico para a mata modelo	Zona de interesse para a biodiversidade (B08)
proprietário	CML
Entidade gestora	CML

Talhão	05
Parcela	05.18
Area	21475 m2
Area florestada	17073 m2
% de área florestada	80 %
descrição	Equipamento do parque – estacionamento o Parque Recreativo do Alto da Serafina
funções	Área verde de recreio
elementos dominantes e/ou codominantes	<i>Pinus pinea</i>
elementos dominados e/ou pontuais	
Intervenções culturais	Desrama dos <i>Pinus pinea</i>
Interesse específico para a mata modelo	
proprietário	CML
Entidade gestora	CML

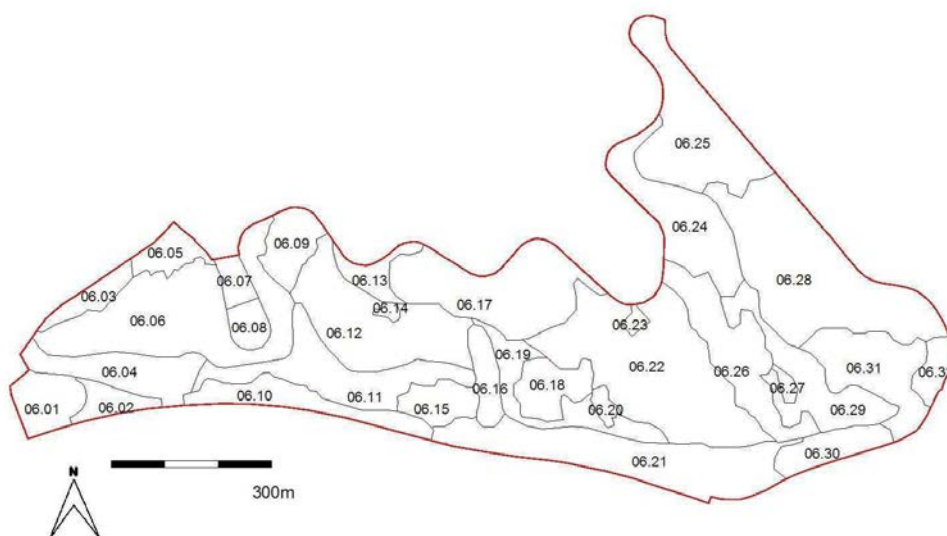
Talhão	05
Parcela	05.19
Area	7155 m2
Area florestada	6760 m2
% de área florestada	94 %
descrição	Pinhal manso
funções	Área verde de protecção
elementos dominantes e/ou codominantes	<i>Pinus pinea</i>
elementos dominados e/ou pontuais	
Intervenções culturais	Limpeza do sub-coberto Desbaste do pinhal manso
Interesse específico para a mata modelo	
proprietário	CML
Entidade gestora	CML

Talhão	05
Parcela	05.20
Area	42252 m2
Area florestada	10851 m2
% de área florestada	26 %
descrição	Equipamento do parque – Parque recreativo do Alto as Serafina
funções	Área verde de recreio
elementos dominantes e/ou codominantes	
elementos dominados e/ou pontuais	<i>Pinus pinea, Quercus suber, Quercus rotundifolia</i>
Intervenções culturais	Manutenção das áreas ajardinadas
Interesse específico para a mata modelo	
proprietário	CML
Entidade gestora	CML

Talhão	05
Parcela	05.21
Area	6275 m2
Area florestada	5952 m2
% de área florestada	95 %
descrição	Equipamento do parque – parque recreativo do Alto da Serafina – carvalhal perenifolio
funções	Área verde de recreio
elementos dominantes e/ou codominantes	<i>Quercus suber, Quercus rotundifolia</i>
elementos dominados e/ou pontuais	
Intervenções culturais	Limpeza do sub-coberto (área de montado)
Interesse específico para a mata modelo	
proprietário	CML
Entidade gestora	CML

Talhão	05
Parcela	05.22
Area	44573 m2
Area florestada	40607 m2
% de área florestada	91 %
descrição	Património natural (fitomonumento) - Carvalho perenifolio
funções	Área verde de protecção
elementos dominantes e/ou codominantes	<i>Quercus suber, Quercus rotundifolia</i>
elementos dominados e/ou pontuais	<i>Pinus pinea</i>
Intervenções culturais	Sem intervenções para além das genéricas
Interesse específico para a mata modelo	Património natural (fitomonumento)
proprietário	CML
Entidade gestora	CML

TALHÃO 06





Talhão	06
Parcela	06.01
Area	13087 m ²
Area florestada	7086 m ²
% de área florestada	54 %
descrição	Povoamento misto
funções	Área de protecção (a vias)
elementos dominantes e/ou codominantes	<i>Eucalyptus</i> spp. <i>Cupressus</i> spp.
elementos dominados e/ou pontuais	<i>Albizia lophanta</i> , diversos
Intervenções culturais	Sem intervenções para além das genéricas
Interesse específico para a mata modelo	
proprietário	CML
Entidade gestora	CML

Talhão	06
Parcela	06.02
Area	7275 m2
Area florestada	1259 m2
% de área florestada	17 %
descrição	Povoamento misto
funções	Área verde de protecção (a vias)
elementos dominantes e/ou codominantes	<i>Acacia melanoxylon</i> , <i>Cupressus</i> spp.
elementos dominados e/ou pontuais	
Intervenções culturais	Sem intervenções para além das genéricas (espaço semi-ajardinado)
Interesse específico para a mata modelo	
proprietário	CML
Entidade gestora	Estradas de Portugal

Talhão	06
Parcela	06.03
Area	7548 m2
Area florestada	6068m2
% de área florestada	80 %
descrição	Cupressal
funções	Área verde de protecção
elementos dominantes e/ou codominantes	<i>Thuja orientalis</i>
elementos dominados e/ou pontuais	
Intervenções culturais	Limpeza do subcoberto
Interesse específico para a mata modelo	
proprietário	CML
Entidade gestora	CML

Talhão	06
Parcela	06.04
Area	20559 m2
Area florestada	17492 m2
% de área florestada	85 %
descrição	Pinhal manso
funções	Área verde de protecção
elementos dominantes e/ou codominantes	<i>Pinus pinea</i>
elementos dominados e/ou pontuais	diversos
Intervenções culturais	Desbate pelo baixo do pinhal manso Condução gradual do manchas do povoamento (pelo menos 25% da área da Parcela) para mata mista (á base de <i>Quercus faginea</i> , <i>Olea europaea</i> , <i>Phillyrea latifolia</i> , <i>Arbutus unedo</i> , etc).
Interesse específico para a mata modelo	
proprietário	CML
Entidade gestora	CML

Talhão	06
Parcela	06.05
Area	8293 m2
Area florestada	7083 m2
% de área florestada	85 %
descrição	Povoamento misto
funções	Área verde de protecção
elementos dominantes e/ou codominantes	<i>Cupressus</i> spp. <i>Pinus pinea</i> , diversos
elementos dominados e/ou pontuais	
Intervenções culturais	Desrama dos <i>Cupressus</i> spp. até 5m de altura Desbaste localizado do pinhal manso
Interesse específico para a mata modelo	
proprietário	CML
Entidade gestora	CML

Talhão	06
Parcela	06.06
Area	58282 m2
Area florestada	56178 m2
% de área florestada	96 %
descrição	Pinhal manso
funções	Área verde de protecção
elementos dominantes e/ou codominantes	<i>Pinus pinea</i>
elementos dominados e/ou pontuais	
Intervenções culturais	Desbate pelo baixo do pinhal manso Condução gradual de manchas do povoamento (pelo menos 25% da área da Parcela) para mata mista (à base de <i>Quercus faginea</i> , <i>Olea europaea</i> , <i>Phillyrea latifolia</i> , <i>Arbutus unedo</i> , etc).
Interesse específico para a mata modelo	
proprietário	CML
Entidade gestora	CML

Talhão	06
Parcela	06.07
Area	4922 m2
Area florestada	4063 m2
% de área florestada	83 %
descrição	Pinhal manso
funções	Área verde de protecção
elementos dominantes e/ou codominantes	<i>Pinus pinea</i>
elementos dominados e/ou pontuais	
Intervenções culturais	Desbate pelo baixo do pinhal manso
Interesse específico para a mata modelo	
proprietário	CML
Entidade gestora	CML

Talhão	06
Parcela	06.08
Area	5862 m2
Area florestada	34 m2
% de área florestada	1 %
descrição	estação emissora
funções	Area de equipamento
elementos dominantes e/ou codominantes	
elementos dominados e/ou pontuais	
Intervenções culturais	
Interesse específico para a mata modelo	
proprietário	CML
Entidade gestora	Rádiodifusão Portuguesa ???

Talhão	06
Parcela	06.09
Area	12078 m2
Area florestada	11331 m2
% de área florestada	94 %
descrição	Cupressal
funções	Área verde de protecção
elementos dominantes e/ou codominantes	<i>Cupressus</i> spp.
elementos dominados e/ou pontuais	
Intervenções culturais	Desrama dos <i>Cupressus</i> spp. até 5m de altura
Interesse específico para a mata modelo	
proprietário	CML
Entidade gestora	CML

Talhão	06
Parcela	06.10
Area	17923 m2
Area florestada	4699 m2
% de área florestada	26 %
descrição	Zona de interesse para a biodiversidade (B07) – Habitat natura 2000 prioritário
funções	Área verde de protecção
elementos dominantes e/ou codominantes	
elementos dominados e/ou pontuais	<i>Pinus halepensis, Olea europaea</i>
Intervenções culturais	Sem intervenções dada a instabilidade da zona.
Interesse específico para a mata modelo	Comunidades rupícolas de <i>Thymus capitatus</i> e <i>Hyparrhenia hirta</i> – lages calcárias, habitat de protecção prioritária (Natura 2000)
proprietário	CML
Entidade gestora	Estradas de Portugal ???

Talhão	06
Parcela	06.11
Area	30300 m2
Area florestada	30001 m2
% de área florestada	99 %
descrição	Pinhal manso
funções	Área verde de protecção
elementos dominantes e/ou codominantes	<i>Pinus pinea</i>
elementos dominados e/ou pontuais	<i>Pinus halepensis, Olea europaea</i>
Intervenções culturais	Desbaste pelo baixo do pinhal manso Desbaste dos <i>Pinus halepensis</i> inclinados Condução gradual de manchas do povoamento (pelo menos 30% da área da Parcela) para mata perenifolia (à base de <i>Olea europaea, Phillyrea latifolia, Arbutus unedo, Quercus coccifera, Quercus rotundifolia</i> , etc).
Interesse específico para a mata modelo	
proprietário	CML
Entidade gestora	CML

Talhão	06
Parcela	06.12
Area	41067 m2
Area florestada	39874 m2
% de área florestada	97 %
descrição	Pinhal manso
funções	Área verde de protecção
elementos dominantes e/ou codominantes	<i>Pinus pinea</i>
elementos dominados e/ou pontuais	
Intervenções culturais	Desbaste pelo baixo do pinhal manso Condução gradual de manchas do povoamento (pelo menos 30% da área da Parcela) para mata mista (à base de <i>Quercus faginea</i> , <i>Olea europaea</i> , <i>Phillyrea latifolia</i> , <i>Arbutus unedo</i> , <i>Quercus rotundifolia</i> , <i>Quercus coccifera</i> , etc).
Interesse específico para a mata modelo	
proprietário	CML
Entidade gestora	CML

Talhão	06
Parcela	06.13
Area	7501 m2
Area florestada	6236 m2
% de área florestada	83 %
descrição	Pinhal manso
funções	Area verde de protecção
elementos dominantes e/ou codominantes	<i>Pinus pinea</i>
elementos dominados e/ou pontuais	
Intervenções culturais	Desbaste pelo baixo do pinhal manso
Interesse específico para a mata modelo	
proprietário	CML
Entidade gestora	CML

Talhão	06
Parcela	06.14
Area	1210 m2
Area florestada	380 m2
% de área florestada	31 %
descrição	Moradia de guarda florestal
funções	Área consolidada
elementos dominantes e/ou codominantes	
elementos dominados e/ou pontuais	
Intervenções culturais	
Interesse específico para a mata modelo	
proprietário	CML
Entidade gestora	CML

Talhão	06
Parcela	06.15
Area	9532 m2
Area florestada	9037 m2
% de área florestada	95 %
descrição	Povoamento misto
funções	
elementos dominantes e/ou codominantes	<i>Cupressus spp. Pinus halepensis, Olea europaea</i>
elementos dominados e/ou pontuais	
Intervenções culturais	Desbaste dos <i>Pinus halepensis</i> inclinados Condução gradual de manchas do povoamento (pelo menos 50% da área da Parcela) para mata perenifolia (à base de <i>Olea europaea, Phillyrea latifolia, Arbutus unedo, Quercus rotundifolia, Quercus coccifera</i> , etc).
Interesse específico para a mata modelo	
proprietário	CML
Entidade gestora	CML

Talhão	06
Parcela	06.16
Area	8246 m2
Area florestada	8246 m2
% de área florestada	100 %
descrição	Povoamento misto
funções	Área verde de protecção
elementos dominantes e/ou codominantes	<i>Eucalyptus spp. Pinus halepensis</i> , diversos
elementos dominados e/ou pontuais	
Intervenções culturais	Desbaste dos <i>Pinus halepensis</i> inclinados Desbaste gradual dos <i>Eucalyptus spp.</i> Condução gradual de manchas do povoamento (pelo menos 50% da área da Parcela) para mata mista (à base de <i>Quercus faginea</i> , <i>Olea europaea</i> , <i>Phillyrea latifolia</i> , <i>Arbutus unedo</i> , <i>Quercus rotundifolia</i> , <i>Quercus coccifera</i> , etc).
Interesse específico para a mata modelo	
proprietário	CML
Entidade gestora	CML

Talhão	06
Parcela	06.17
Area	42658 m2
Area florestada	40151 m2
% de área florestada	94 %
descrição	Pinhal misto
funções	Área verde de protecção
elementos dominantes e/ou codominantes	<i>Pinus pinea</i> , <i>Pinus halepensis</i>
elementos dominados e/ou pontuais	
Intervenções culturais	Desbaste dos <i>Pinus halepensis</i> inclinados Desbaste localizado do pinhal manso Condução gradual do manchas do povoamento (pelo menos 30% da área da Parcela) para mata mista (à base de <i>Quercus faginea</i> , <i>Olea europaea</i> , <i>Phillyrea latifolia</i> , <i>Arbutus unedo</i> , <i>Quercus rotundifolia</i> , <i>Quercus coccifera</i> , etc).
Interesse específico para a mata modelo	
proprietário	CML
Entidade gestora	CML

Talhão	06
Parcela	06.18
Area	12389 m2
Area florestada	12389 m2
% de área florestada	100 %
descrição	Cupressal
funções	Área verde de protecção
elementos dominantes e/ou codominantes	<i>Cupressus spp.</i>
elementos dominados e/ou pontuais	
Intervenções culturais	Desrama dos <i>Cupressus spp.</i> até 5m de altura
Interesse específico para a mata modelo	
proprietário	CML
Entidade gestora	CML

Talhão	06
Parcela	06.19
Area	16043 m2
Area florestada	16043 m2
% de área florestada	100 %
descrição	Povoamento misto
funções	Área verde de protecção
elementos dominantes e/ou codominantes	<i>Pinus halepensis, Olea europaea</i>
elementos dominados e/ou pontuais	
Intervenções culturais	Desbaste dos <i>Pinus halepensis</i> inclinados Condução gradual do manchas do povoamento (pelo menos 60% da área da Parcela) para mata perenifolia (à base de <i>Olea europaea, Phillyrea latifolia, Arbutus unedo, Quercus rotundifolia, Quercus coccifera</i> , etc).
Interesse específico para a mata modelo	
proprietário	CML
Entidade gestora	CML

Talhão	06
Parcela	06.20
Area	2461 m2
Area florestada	2461 m2
% de área florestada	100 %
descrição	Zona de interesse para a biodiversidade (B04) - Mata esclerófila (carrascal arbóreo)
funções	Área verde de protecção
elementos dominantes e/ou codominantes	<i>Quercus coccifera</i> , <i>Pinus halepensis</i> , <i>Olea europaea</i>
elementos dominados e/ou pontuais	
Intervenções culturais	Corte raso dos <i>Pinus halepensis</i> Desbaste das <i>Olea europaea</i> quando interfiram com os <i>Quercus coccifera</i> Gestão específica das manchas de <i>Quercus coccifera</i>
Interesse específico para a mata modelo	Zona experimental desde 1982 onde um carrascal de baixo porte foi parcialmente desbastado para permitir o crescimento em altura dos pés sobranceiros de <i>Quercus coccifera</i>
proprietário	CML
Entidade gestora	CML

Talhão	06
Parcela	06.21
Area	49384 m2
Area florestada	31202 m2
% de área florestada	63 %
descrição	Povoamento misto
funções	
elementos dominantes e/ou codominantes	<i>Pinus halepensis</i> , <i>Olea europaea</i>
elementos dominados e/ou pontuais	
Intervenções culturais	Desbaste dos <i>Pinus halepensis</i> inclinados e/ou próximos das vias Condução gradual do manchas do povoamento (pelo menos 75% da área da Parcela) para mata perenifolia (à base de <i>Olea europaea</i> , <i>Phillyrea latifolia</i> , <i>Arbutus unedo</i> , <i>Quercus rotundifolia</i> , <i>Quercus coccifera</i> , etc). Manutenção da mancha de <i>Acacia cyclops</i>
Interesse específico para a mata modelo	
proprietário	CML
Entidade gestora	CML

Talhão	06
Parcela	06.22
Area	68192 m2
Area florestada	67351 m2
% de área florestada	99 %
descrição	Povoamento misto
funções	Área verde de protecção
elementos dominantes e/ou codominantes	<i>Pinus halepensis</i> , <i>Olea europaea</i> ,
elementos dominados e/ou pontuais	diversos
Intervenções culturais	Desbaste dos <i>Pinus halepensis</i> inclinados Condução gradual do manchas do povoamento (pelo menos 30% da área da Parcela) para mata perenifolia (á base de <i>Olea europaea</i> , <i>Phillyrea latifolia</i> , <i>Arbutus unedo</i> , <i>Quercus rotundifolia</i> , <i>Quercus coccifera</i> , etc).
Interesse específico para a mata modelo	
proprietário	CML
Entidade gestora	CML

Talhão	06
Parcela	06.23
Area	1557 m2
Area florestada	603 m2
% de área florestada	39 %
descrição	Morada de guarda florestal
funções	Área consolidada
elementos dominantes e/ou codominantes	
elementos dominados e/ou pontuais	diversos
Intervenções culturais	
Interesse específico para a mata modelo	
proprietário	CML
Entidade gestora	CML

Talhão	06
Parcela	06.24
Area	29856 m2
Area florestada	27615 m2
% de área florestada	92 %
descrição	Pinhal misto
funções	Área verde de protecção
elementos dominantes e/ou codominantes	<i>Pinus halepensis</i> , <i>Pinus pinea</i>
elementos dominados e/ou pontuais	<i>Eucalyptus</i> spp.
Intervenções culturais	Desbaste dos <i>Pinus halepensis</i> inclinados Condução gradual do manchas do povoamento (pelo menos 25% da área da Parcela) para mata mista (á base de <i>Quercus faginea</i> , <i>Olea europaea</i> , <i>Phillyrea latifolia</i> , <i>Arbutus unedo</i> , <i>Quercus rotundifolia</i> , <i>Quercus coccifera</i> , etc).
Interesse específico para a mata modelo	
proprietário	CML
Entidade gestora	CML

Talhão	06
Parcela	06.25
Area	41741 m2
Area florestada	39218 m2
% de área florestada	94 %
descrição	Pinhal manso
funções	Área verde de protecção Área de interesse para a biodiversidade (B18)
elementos dominantes e/ou codominantes	<i>Pinus pinea</i>
elementos dominados e/ou pontuais	
Intervenções culturais	Desbaste pelo baixo do pinhal manso Condução gradual do manchas do povoamento (pelo menos 25% da área da Parcela) para mata mista (á base de <i>Quercus faginea</i> , <i>Olea europaea</i> , <i>Phillyrea latifolia</i> , <i>Arbutus unedo</i> , <i>Quercus rotundifolia</i> , <i>Quercus coccifera</i> , etc).
Interesse específico para a mata modelo	Área de interesse para a biodiversidade (B18)
proprietário	CML
Entidade gestora	CML

Talhão	06
Parcela	06.26
Area	28687 m2
Area florestada	28338 m2
% de área florestada	99 %
descrição	Eucaliptal
funções	Área verde de recreio
elementos dominantes e/ou codominantes	<i>Eucalyptus</i> spp.
elementos dominados e/ou pontuais	diversos
Intervenções culturais	Desbaste dos <i>Eucalyptus</i> spp. Limpeza do subcoberto em cerca de 20% da área da Parcela. Condução gradual do manchas do povoamento (pelo menos 10% da área da Parcela) para mata mista (á base de <i>Quercus faginea</i> , <i>Olea europaea</i> , <i>Phillyrea latifolia</i> , <i>Arbutus unedo</i> , <i>Quercus rotundifolia</i> , <i>Quercus coccifera</i> , etc)
Interesse específico para a mata modelo	
proprietário	CML
Entidade gestora	CML

Talhão	06
Parcela	06.27
Area	1716 m2
Area florestada	
% de área florestada	
descrição	Moradia de guarda florestal
funções	Área consolidada
elementos dominantes e/ou codominantes	
elementos dominados e/ou pontuais	diversos
Intervenções culturais	
Interesse específico para a mata modelo	
proprietário	CML
Entidade gestora	CML

Talhão	06
Parcela	06.28
Area	67020 m2
Area florestada	63556 m2
% de área florestada	95 %
descrição	Povoamento misto
funções	Área verde de protecção Área de interesse para a biodiversidade (B17)
elementos dominantes e/ou codominantes	<i>Pinus pinea</i> , <i>Pinus halepensis</i> , <i>Eucalyptus</i> spp.
elementos dominados e/ou pontuais	
Intervenções culturais	Desbaste dos <i>Pinus halepensis</i> inclinados Condução gradual do manchas do povoamento (pelo menos 25% da área da Parcela) para mata mista (à base de <i>Quercus faginea</i> , <i>Olea europaea</i> , <i>Phillyrea latifolia</i> , <i>Arbutus unedo</i> , <i>Quercus rotundifolia</i> , <i>Quercus coccifera</i> , etc)
Interesse específico para a mata modelo	Área de interesse para a biodiversidade (B17)
proprietário	CML
Entidade gestora	CML

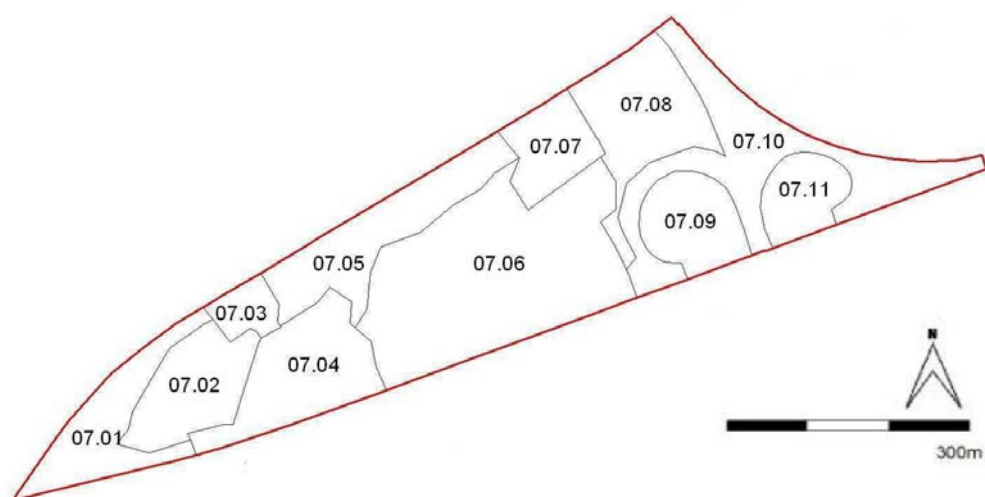
Talhão	06
Parcela	06.29
Area	24955 m2
Area florestada	24955 m2
% de área florestada	100 %
descrição	Povoamento misto
funções	Área verde de recreio
elementos dominantes e/ou codominantes	<i>Pinus halepensis</i> , <i>Pinus pinea</i> , <i>Eucalyptus</i> spp.
elementos dominados e/ou pontuais	
Intervenções culturais	Desbaste dos <i>Pinus halepensis</i> inclinados Limpeza do subcoberto em 30 % da Parcela
Interesse específico para a mata modelo	
proprietário	CML
Entidade gestora	CML

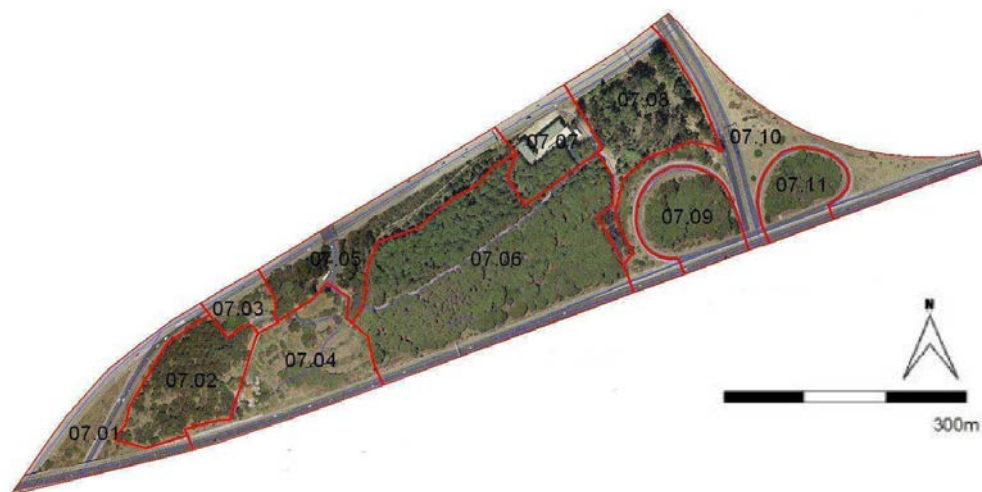
Talhão	06
Parcela	06.30
Area	11964 m2
Area florestada	9168 m2
% de área florestada	77 %
descrição	Povoamento misto
funções	Área verde de protecção
elementos dominantes e/ou codominantes	<i>Eucalyptus spp.</i> , <i>Olea europaea</i>
elementos dominados e/ou pontuais	
Intervenções culturais	Desbaste dos <i>Eucalyptus spp.</i> a menos de 20 m do topo da encosta para a via Condução gradual do manchas do povoamento (pelo menos 75% da área da Parcela) para mata perenifolia (á base de <i>Olea europaea</i> , <i>Phillyrea latifolia</i> , <i>Arbutus unedo</i> , <i>Quercus rotundifolia</i> , <i>Quercus coccifera</i> , etc)
Interesse específico para a mata modelo	
proprietário	CML
Entidade gestora	CML

Talhão	06
Parcela	06.31
Area	26106 m2
Area florestada	24215 m2
% de área florestada	93 %
descrição	Povoamento misto
funções	Área verde de protecção
elementos dominantes e/ou codominantes	<i>Pinus halepensis</i> , <i>Pinus pinea</i> , <i>Eucalyptus spp.</i>
elementos dominados e/ou pontuais	
Intervenções culturais	Condução gradual do manchas do povoamento (pelo menos 30% da área da Parcela) para mata perenifolia (á base de <i>Olea europaea</i> , <i>Phillyrea latifolia</i> , <i>Arbutus unedo</i> , <i>Quercus rotundifolia</i> , <i>Quercus coccifera</i> , etc)
Interesse específico para a mata modelo	
proprietário	CML
Entidade gestora	CML

Talhão	06
Parcela	06.32
Area	6399 m2
Area florestada	5270m2
% de área florestada	82 %
descrição	Povoamento misto - Area com riscos de movimento de massa
funções	Área verde de protecção
elementos dominantes e/ou codominantes	<i>Pinus halepensis</i> , <i>Eucalyptus</i> spp. <i>Ailanthus altissima</i>
elementos dominados e/ou pontuais	
Intervenções culturais	Corte dos <i>Ailanthus</i> Instalação de <i>Quercus faginea</i> , <i>Acer monspessulanum</i> , <i>Celtis australis</i>
Interesse específico para a mata modelo	
proprietário	CML
Entidade gestora	CML

TALHÃO 07





Talhão	07
Parcela	07.01
Area	16315 m2
Area florestada	199 m2
% de área florestada	1 %
descrição	Prado ruderal
funções	Area verde de protecção (a vias)
elementos dominantes e/ou codominantes	
elementos dominados e/ou pontuais	
Intervenções culturais	Sem intervenções para além das genéricas
Interesse específico para a mata modelo	
proprietário	CML
Entidade gestora	Estradas de Portugal

Talhão	07
Parcela	07.02
Area	15945 m2
Area florestada	13754 m2
% de área florestada	86 %
descrição	Eucaliptal
funções	Área verde de protecção
elementos dominantes e/ou codominantes	<i>Eucalyptus</i> spp.
elementos dominados e/ou pontuais	
Intervenções culturais	Remoção gradual dos Eucaliptos em excesso Instalação de <i>Quercus faginea</i> , <i>Quercus suber</i> , <i>Acer monspessulanum</i> , <i>Celtis australis</i>
Interesse específico para a mata modelo	
proprietário	CML
Entidade gestora	CML

Talhão	07
Parcela	07.03
Area	4709 m2
Area florestada	1083 m2
% de área florestada	23 %
descrição	Area social
funções	Area consolidada
elementos dominantes e/ou codominantes	
elementos dominados e/ou pontuais	diversos
Intervenções culturais	
Interesse específico para a mata modelo	
proprietário	privado
Entidade gestora	Interesse da CML na gestão desta Talhão

Talhão	07
Parcela	07.04
Area	21473 m2
Area florestada	3947 m2
% de área florestada	18 %
descrição	Equipamento da parque, - quinta com moradia de guarda florestal - Povoamento misto esperso
funções	Área verde de produção
elementos dominantes e/ou codominantes	
elementos dominados e/ou pontuais	<i>Pinus pinea, diversos</i>
Intervenções culturais	
Interesse específico para a mata modelo	Potencialidade para eventual instalação de uma quinta modelo
proprietário	CML
Entidade gestora	CML

Talhão	07
Parcela	07.05
Area	20921 m2
Area florestada	8971 m2
% de área florestada	43 %
descrição	Eucaliptal
funções	Área verde de protecção
elementos dominantes e/ou codominantes	<i>Eucalyptus spp.</i>
elementos dominados e/ou pontuais	Diversos
Intervenções culturais	Sem intervenções para além das genéricas
Interesse específico para a mata modelo	
proprietário	CML
Entidade gestora	CML

Talhão	07
Parcela	07.06
Area	56635 m2
Area florestada	45000 m2 (aprox)
% de área florestada	79 %
descrição	Pinhal manso
funções	Área verde de protecção
elementos dominantes e/ou codominantes	<i>Pinus pinea</i>
elementos dominados e/ou pontuais	
Intervenções culturais	Desbaste pelo baixo do pinhal manso Instalação de <i>Quercus faginea</i> , <i>Quercus suber</i> , <i>Quercus rotundifolia</i> , <i>Arbutus unedo</i>
Interesse específico para a mata modelo	
proprietário	CML
Entidade gestora	CML

Talhão	07
Parcela	07.07
Area	10 474 m2
Area florestada	0 m2
% de área florestada	0 %
descrição	Central electrica
funções	Area de equipamento (concessionaria)
elementos dominantes e/ou codominantes	
elementos dominados e/ou pontuais	
Intervenções culturais	
Interesse específico para a mata modelo	
proprietário	CML
Entidade gestora	EDP

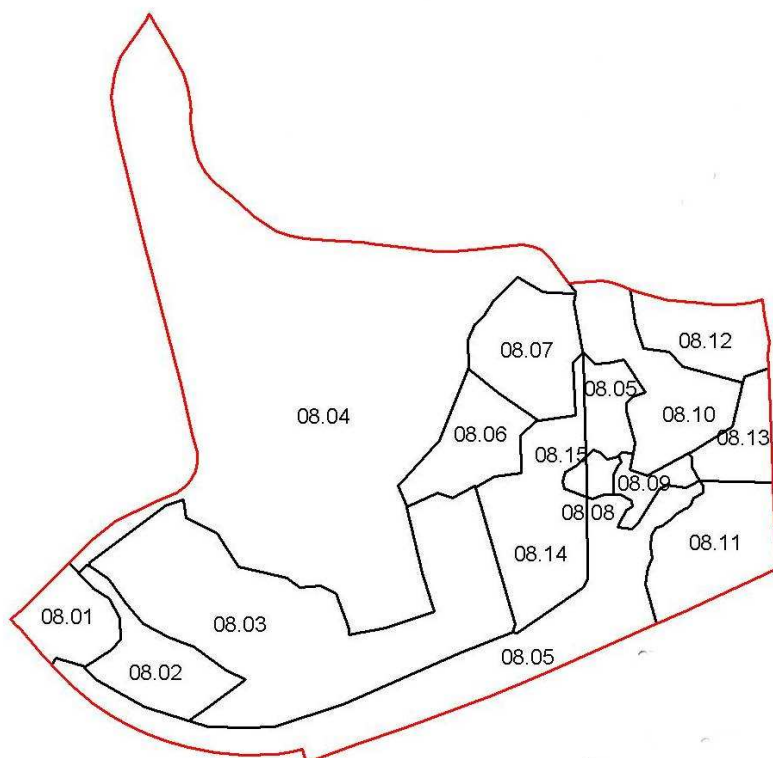
Talhão	07
Parcela	07.08
Area	20901 m2
Area florestada	14725 m2
% de área florestada	70 %
descrição	Eucaliptal misto
funções	Área verde de protecção
elementos dominantes e/ou codominantes	<i>Eucalyptus</i> spp.
elementos dominados e/ou pontuais	
Intervenções culturais	Remoção gradual dos Eucaliptos em excesso Instalação de <i>Celtis australis</i> , <i>Fraxinus angustifolia</i> , <i>Quercus faginea</i> , <i>Quercus robur</i>
Interesse específico para a mata modelo	
proprietário	CML
Entidade gestora	CML

Talhão	07
Parcela	07.09
Area	12976 m2
Area florestada	7518 m2
% de área florestada	58 %
descrição	Pinhal manso
funções	Área verde de protecção (a vias)
elementos dominantes e/ou codominantes	<i>Pinus pinea</i>
elementos dominados e/ou pontuais	<i>Eucalyptus</i> spp. <i>Acacia</i> spp.
Intervenções culturais	Desbaste do pinhal manso
Interesse específico para a mata modelo	
proprietário	CML
Entidade gestora	CML / Estradas de Portugal

Talhão	07
Parcela	07.10
Area	31724 m2
Area florestada	737 m2
% de área florestada	2 %
descrição	Prado ruderal com Acacial pontual
funções	Área verde de protecção (a vias)
elementos dominantes e/ou codominantes	
elementos dominados e/ou pontuais	<i>Acacia spp.</i>
Intervenções culturais	Sementeira de <i>Lygos monosperma</i> , <i>Lygos sphaerocarpa</i> , <i>Coronilla valentina</i>
Interesse específico para a mata modelo	
proprietário	CML
Entidade gestora	CML / Estradas de Portugal

Talhão	07
Parcela	07.11
Area	9378 m2
Area florestada	5062 m2
% de área florestada	54 %
descrição	Pinhal manso
funções	Área verde de protecção (a vias)
elementos dominantes e/ou codominantes	<i>Pinus pinea</i>
elementos dominados e/ou pontuais	
Intervenções culturais	Desbaste do pinhal manso
Interesse específico para a mata modelo	
proprietário	CML
Entidade gestora	CML / Estradas de Portugal

TALHÃO 08



Talhão	08
Parcela	08.01
Area	11798 m2
Area florestada	5043 m2
% de área florestada	43 %
descrição	Zambujal misto
funções	Area de protecção (a vias)
elementos dominantes e/ou codominantes	<i>Olea europaea</i> , diversos
elementos dominados e/ou pontuais	
Intervenções culturais	Sem intervenções para além das genéricas
Interesse específico para a mata modelo	
proprietário	CML
Entidade gestora	CML

Talhão	08
Parcela	08.02
Area	16375 m2
Area florestada	15321 m2
% de área florestada	94 %
descrição	Parque de Campismo - Eucaliptal
funções	Área verde de recreio
elementos dominantes e/ou codominantes	<i>Eucalyptus</i> spp.
elementos dominados e/ou pontuais	
Intervenções culturais	Sem intervenções para além das genéricas
Interesse específico para a mata modelo	
proprietário	CML
Entidade gestora	CML

Talhão	08
Parcela	08.03
Area	81987 m2
Area florestada	81306 m2
% de área florestada	99 %
descrição	Parque de Campismo – Pinhal manso
funções	Área verde de recreio
elementos dominantes e/ou codominantes	<i>Pinus pinea</i>
elementos dominados e/ou pontuais	
Intervenções culturais	Desbaste do pinhal manso
Interesse específico para a mata modelo	
proprietário	CML
Entidade gestora	CML

Talhão	08
Parcela	08.04
Area	199172 m2
Area florestada	136073 m2
% de área florestada	68 %
descrição	Parque de Campismo - Eucaliptal
funções	Área verde de recreio
elementos dominantes e/ou codominantes	<i>Eucalyptus spp.</i>
elementos dominados e/ou pontuais	diversos
Intervenções culturais	Sem intervenções para além das genéricas Instalação de armadilhas para a processionária.
Interesse específico para a mata modelo	
proprietário	CML
Entidade gestora	CML

Talhão	08
Parcela	08.05
Area	21764 m2
Area florestada	17441 m2
% de área florestada	80 %
descrição	Pinhal manso
funções	Área verde de protecção
elementos dominantes e/ou codominantes	<i>Pinus pinea</i>
elementos dominados e/ou pontuais	
Intervenções culturais	Desbaste pelo baixo do pinhal manso Condução gradual do manchas do povoamento (pelo menos 30% da área da Parcela) para mata mista (á base de <i>Quercus faginea</i> , <i>Quercus pyrenaica</i> , <i>Phillyrea latifolia</i> , <i>Arbutus unedo</i> , <i>Quercus suber</i> , etc)
Interesse específico para a mata modelo	Ocorrência de uma pequena mancha de <i>Pinus pinea</i> tipo “bonzai” devido ás condições pedológicas do habitat
proprietário	CML
Entidade gestora	CML

Talhão	08
Parcela	08.06
Area	15607 m2
Area florestada	15607 m2
% de área florestada	100 %
descrição	Parque de Campismo – Povoamento misto
funções	Área verde de recreio
elementos dominantes e/ou codominantes	<i>Eucalyptus spp.</i> , <i>Pinus pinea</i>
elementos dominados e/ou pontuais	
Intervenções culturais	Sem intervenções para além das genéricas
Interesse específico para a mata modelo	
proprietário	CML
Entidade gestora	CML

Talhão	08
Parcela	08.07
Area	20127 m2
Area florestada	20127 m2
% de área florestada	100 %
descrição	Parque de Campismo – Pinhal manso
funções	Área verde de recreio
elementos dominantes e/ou codominantes	<i>Pinus pinea</i>
elementos dominados e/ou pontuais	
Intervenções culturais	Desbaste do pinhal manso
Interesse específico para a mata modelo	
proprietário	CML
Entidade gestora	CML

Talhão	08
Parcela	08.08
Area	2105 m2
Area florestada	2105 m2
% de área florestada	100 %
descrição	
funções	Zona de interesse para a biodiversidade (B12)
elementos dominantes e/ou codominantes	<i>Fraxinus angustifolia, Quercus robur</i>
elementos dominados e/ou pontuais	. ver
Intervenções culturais	
Interesse específico para a mata modelo	Linha de água a recuperar
proprietário	CML
Entidade gestora	CML

Talhão	08
Parcela	08.09
Area	4946 m2
Area florestada	4946 m2
% de área florestada	100 %
descrição	carvalhal de <i>Quercus pyrenaica</i> , <i>Quercus robur</i> , <i>Quercus suber</i>
funções	Área verde de protecção Zona de interesse para a biodiversidade (B01)
elementos dominantes e/ou codominantes	diversos
elementos dominados e/ou pontuais	<i>Quercus suber</i> , <i>Quercus robur</i> , <i>Quercus pyrenaica</i>
Intervenções culturais	Única mancha arbórea com carvalhal negral no Parque de Monsanto, estrutura que corresponde a uma das formações climax da serra
Interesse específico para a mata modelo	
proprietário	CML
Entidade gestora	CML

Talhão	08
Parcela	08.10
Area	24244 m2
Area florestada	23915 m2
% de área florestada	99 %
descrição	Património natural (fitomonumento) – zambujal
funções	Área verde de protecção
elementos dominantes e/ou codominantes	<i>Olea europaea</i>
elementos dominados e/ou pontuais	<i>Pinus pinea</i> (em manchas) e <i>Quercus robur</i> , <i>Quercus spp.</i>
Intervenções culturais	Manutenção da estrutura vegetal existente com desbaste mas áreas de grande densidade de regeneração de adernos
Interesse específico para a mata modelo	Património natural (fitomonumento)
proprietário	CML
Entidade gestora	CML

Talhão	08
Parcela	08.11
Area	22324 m2
Area florestada	17460 m2
% de área florestada	78 %
descrição	Eucaliptal
funções	Área verde de recreio
elementos dominantes e/ou codominantes	<i>Eucalyptus</i> spp.
elementos dominados e/ou pontuais	Manchas de <i>Ulmus minor</i>
Intervenções culturais	Instalação de <i>Quercus pyrenaica</i> , <i>Quercus faginea</i> , <i>Celtis australis</i> , Desbaste gradual dos <i>Eucalyptus</i>
Interesse específico para a mata modelo	
proprietário	CML
Entidade gestora	CML

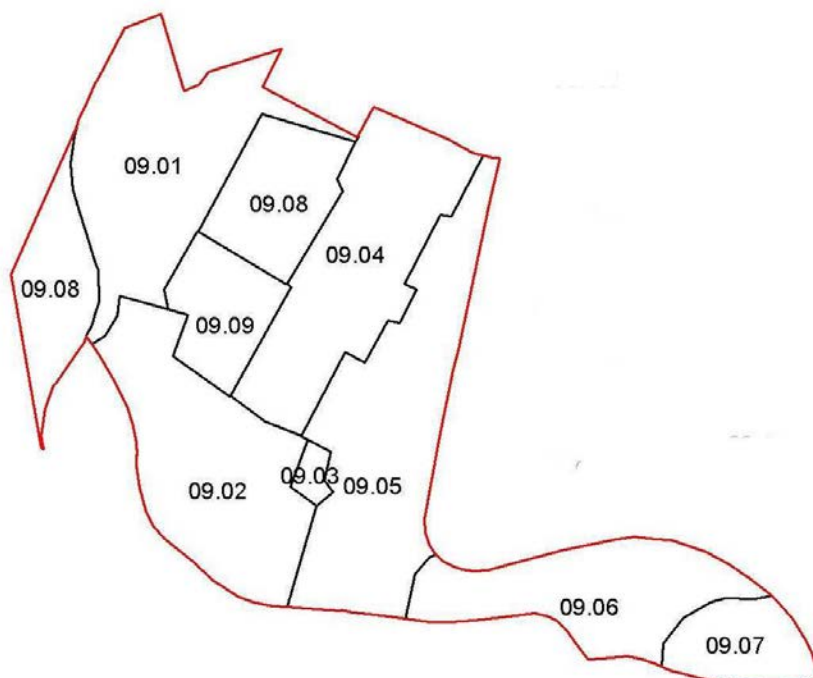
Talhão	08
Parcela	08.12
Area	14936 m2
Area florestada	14067 m2
% de área florestada	94 %
descrição	Património natural (fitomonumento) – zambujal
funções	Área verde de protecção
elementos dominantes e/ou codominantes	<i>Olea europaea</i> , diversos
elementos dominados e/ou pontuais	<i>Eucalyptus</i> , <i>Cercis siliquatum</i> , <i>Cupressus</i> sp.
Intervenções culturais	Manutenção da estrutura vegetal existente
Interesse específico para a mata modelo	Património natural (fitomonumento)
proprietário	CML
Entidade gestora	CML

Talhão	08
Parcela	08.13
Area	9633 m2
Area florestada	7663 m2
% de área florestada	80 %
descrição	Eucaliptal
funções	Área verde de recreio
elementos dominantes e/ou codominantes	<i>Eucalyptus</i> spp.
elementos dominados e/ou pontuais	
Intervenções culturais	Instalação de <i>Quercus robur</i> , <i>Quercus faginea</i> , <i>Celtis australis</i> , <i>Fraxinus angustifolia</i> Desbaste gradual dos <i>Eucalyptus</i>
Interesse específico para a mata modelo	
proprietário	CML
Entidade gestora	CML

Talhão	08
Parcela	08.14
Area	28352 m2
Area florestada	25000 m2
% de área florestada	88 %
descrição	Parque de Campismo
funções	Área verde de recreio
elementos dominantes e/ou codominantes	<i>Pinus pinea</i>
elementos dominados e/ou pontuais	
Intervenções culturais	Desbaste do pinhal manso
Interesse específico para a mata modelo	
proprietário	CML
Entidade gestora	CML

Talhão	08
Parcela	08.15
Area	1047 m2
Area florestada	500 m2
% de área florestada	48 %
descrição	Parque de campismo
funções	Área verde de recreio
elementos dominantes e/ou codominantes	
elementos dominados e/ou pontuais	
Intervenções culturais	
Interesse específico para a mata modelo	Linha de água a recuperar
proprietário	CML
Entidade gestora	CML

TALHÃO 09





Talhão	09
Parcela	09.01
Area	44601m2
Area florestada	31220 m2
% de área florestada	70 %
descrição	Eucaliptal
funções	Área verde de recreio
elementos dominantes e/ou codominantes	<i>Eucalyptus</i> spp.
elementos dominados e/ou pontuais	<i>Quercus faginea</i> , <i>Quercus suber</i> , <i>Quercus rotundifolia</i> , <i>Fraxinus angustifolia</i> (manchas singficativas)
Intervenções culturais	Instalação de <i>Quercus faginea</i> , <i>Quercus suber</i> , <i>Acer monspessulanum</i> , <i>Celtis australis</i> em 75% da área da Parcela Limpeza dosub-coberto em 25 % da área da Parcela Manutenção de cerca de 7000 m2 em prado de sequeiro para definição de orlas
Interesse especifico para a mata modelo	
proprietário	CML
Entidade gestora	CML

Talhão	09
Parcela	09.02
Area	42656 m2
Area florestada	39132 m2
% de área florestada	92 %
descrição	Património natural (fitomonumento) – zambujal
funções	Área verde de protecção
elementos dominantes e/ou codominantes	<i>Olea europaea</i>
elementos dominados e/ou pontuais	
Intervenções culturais	Manutenção da estrutura vegetal existente
Interesse específico para a mata modelo	Património natural (fitomonumento)
proprietário	CML
Entidade gestora	CML

Talhão	09
Parcela	09.03
Area	2028 m2
Area florestada	950 m2
% de área florestada	47 %
descrição	Morada de guarda florestal
funções	Área consolidada
elementos dominantes e/ou codominantes	
elementos dominados e/ou pontuais	
Intervenções culturais	
Interesse específico para a mata modelo	
proprietário	CML
Entidade gestora	CML

Talhão	09
Parcela	09.04
Area	40297 m2
Area florestada	422 m2
% de área florestada	1 %
descrição	Area desportiva (Rugby de Direito e Clube de Futebol)
funções	Equipamento (desporto)
elementos dominantes e/ou codominantes	
elementos dominados e/ou pontuais	
Intervenções culturais	
Interesse específico para a mata modelo	
proprietário	CML
Entidade gestora	CML (com concessão privada)

Talhão	09
Parcela	09.05
Area	49593 m2
Area florestada	43029 m2
% de área florestada	87 %
descrição	Eucaliptal
funções	Área verde de protecção
elementos dominantes e/ou codominantes	<i>Eucalyptus spp.</i>
elementos dominados e/ou pontuais	<i>Ulmus minor</i> , diversos
Intervenções culturais	Instalação de <i>Quercus robur</i> , <i>Quercus faginea</i> , <i>Celtis australis</i> , <i>Fraxinus angustifolia</i> Desbaste gradual dos <i>Eucalyptus</i>
Interesse específico para a mata modelo	
proprietário	CML
Entidade gestora	CML

Talhão	09
Parcela	09.06
Area	30025 m2
Area florestada	27294 m2
% de área florestada	91 %
descrição	Património natural (fitomonumento) – zambujal
funções	Área verde de protecção
elementos dominantes e/ou codominantes	<i>Olea europaea</i>
elementos dominados e/ou pontuais	
Intervenções culturais	Manutenção da estrutura vegetal existente
Interesse específico para a mata modelo	Património natural (fitomonumento)
proprietário	CML
Entidade gestora	CML

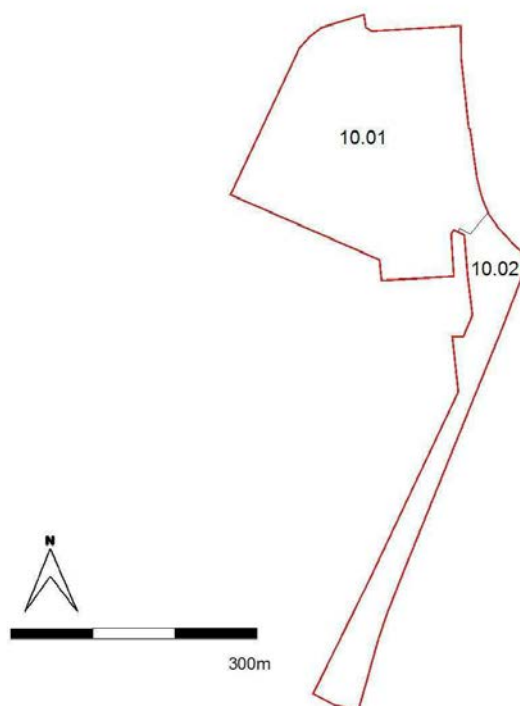
Talhão	09
Parcela	09.07
Area	12736 m2
Area florestada	10969 m2
% de área florestada	92 %
descrição	Património natural (fitomonumento) – zambujal misto
funções	Área verde de protecção
elementos dominantes e/ou codominantes	<i>Olea europaea</i> , diversos
elementos dominados e/ou pontuais	<i>Eucalyptus</i> , <i>Cercis siliquatum</i> , <i>Cupressus sp.</i>
Intervenções culturais	Manutenção da estrutura vegetal existente
Interesse específico para a mata modelo	Património natural (fitomonumento)
proprietário	CML
Entidade gestora	CML

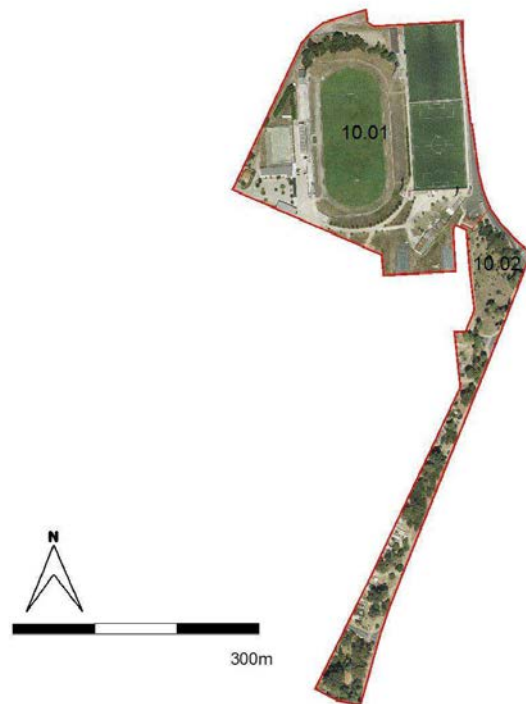
Talhão	09
Parcela	09.08
Area	18282 m2
Area florestada	m2
% de área florestada	%
descrição	Campo de rugby
funções	Equipamento
elementos dominantes e/ou codominantes	Os existentes em 2010 foram abatidos
elementos dominados e/ou pontuais	
Intervenções culturais	
Interesse específico para a mata modelo	
proprietário	CML
Entidade gestora	CML

Talhão	09
Parcela	09.09
Area	14320 m2
Area florestada	12000 m2
% de área florestada	84 %
descrição	Povoamento misto
funções	Área verde de protecção
elementos dominantes e/ou codominantes	<i>Eucalyptus, Cercis siliquastrum, Quercus faginea, Fraxinus angustifolia</i>
elementos dominados e/ou pontuais	<i>Quercus suber</i>
Intervenções culturais	
Interesse específico para a mata modelo	
proprietário	CML
Entidade gestora	CML

Talhão	09
Parcela	09.10
Area	17845 m2
Area florestada	-
% de área florestada	0 %
descrição	Prado de sequeiro com elementos arbustivos
funções	Área verde de enquadramento de vias (CRIL)
elementos dominantes e/ou codominantes	<i>Lygos monosperma</i>
elementos dominados e/ou pontuais	
Intervenções culturais	Manutenção da estrutura vegetal existente
Interesse específico para a mata modelo	
proprietário	CML
Entidade gestora	Estradas de Portugal

TALHÃO 10

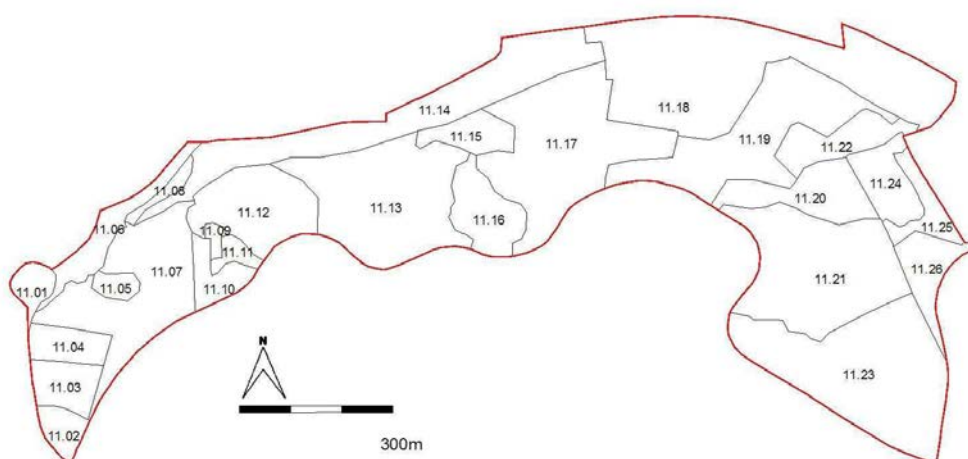


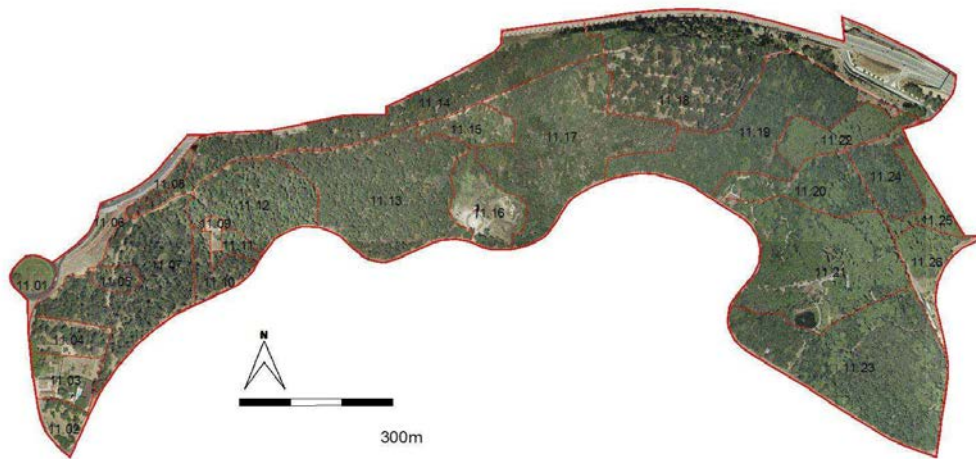
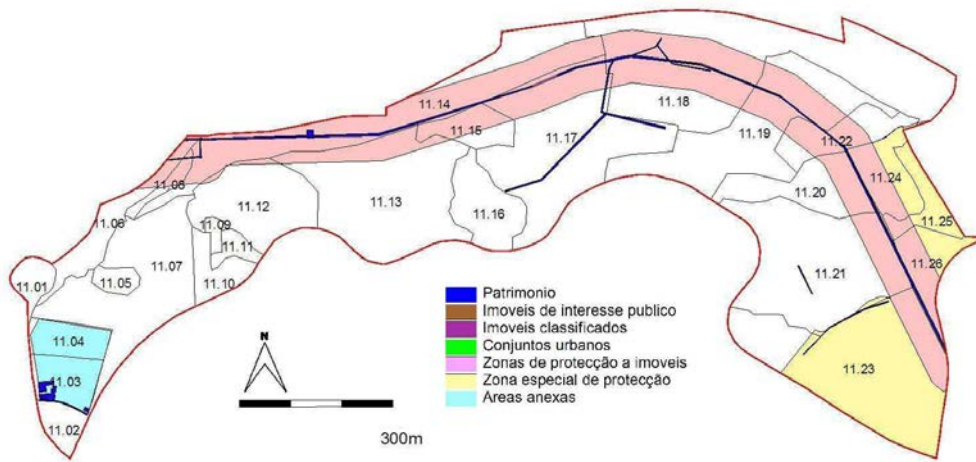


Talhão	10
Parcela	10.01
Area	68129 m2
Area florestada	1684 m2
% de área florestada	2 %
descrição	Futebol Pina Manique
funções	Equipamento (desporto)
elementos dominantes e/ou codominantes	
elementos dominados e/ou pontuais	
Intervenções culturais	
Interesse específico para a mata modelo	
proprietário	CML
Entidade gestora	CML

Talhão	10
Parcela	10.02
Area	25698 m2
Area florestada	9979 m2
% de área florestada	39 %
descrição	Eucaliptal misto
funções	Área verde de recreio
elementos dominantes e/ou codominantes	<i>Eucalyptus</i> spp. diversos
elementos dominados e/ou pontuais	
Intervenções culturais	Instalação de <i>Celtis australis</i> , <i>Fraxinus angustifolia</i> Desbaste gradual dos <i>Eucalyptus</i> Limpeza do subcoberto
Interesse específico para a mata modelo	
proprietário	CML
Entidade gestora	CML

TALHÃO 11





Talhão	11
Parcela	11.01
Area	6574 m2
Area florestada	
% de área florestada	
descrição	Zona ajardinada
funções	Área de protecção (de vias)
elementos dominantes e/ou codominantes	
elementos dominados e/ou pontuais	
Intervenções culturais	Manutenção das áreas ajardinadas
Interesse específico para a mata modelo	
proprietário	CML
Entidade gestora	CML

Talhão	11
Parcela	11.02
Area	7443 m2
Area florestada	4595 m2
% de área florestada	62 %
descrição	Povoamento misto
funções	
elementos dominantes e/ou codominantes	diversos
elementos dominados e/ou pontuais	
Intervenções culturais	Roça bi-anual do subcoberto e eliminação das partes escandentes da <i>Fallopia baldschuanica</i>
Interesse específico para a mata modelo	Zona totalmente infestada em 1990 pela <i>Fallopia baldschuanica</i> que eliminou mais de metade do arvoredo pré-existente. As medidas de controle da infestante permitiram resolver o problema convertendo-a no elemento dominante do prado de sequeiro.
proprietário	CML
Entidade gestora	CML

Talhão	11
Parcela	11.03
Area	11804 m2
Area florestada	1561 m2
% de área florestada	13 %
descrição	Quinta histórica – Embaixada do Mexico
funções	Quintas e jardins históricos
elementos dominantes e/ou codominantes	
elementos dominados e/ou pontuais	
Intervenções culturais	
Interesse específico para a mata modelo	Exemplo de uma das antigas quintas da serra
proprietário	particular
Entidade gestora	Embaixada do Mexico

Talhão	11
Parcela	11.04
Area	10412 m2
Area florestada	8133 m2
% de área florestada	78 %
descrição	Zona de mata de quinta histórica
funções	Quintas e jardins históricos
elementos dominantes e/ou codominantes	Diversos
elementos dominados e/ou pontuais	
Intervenções culturais	
Interesse específico para a mata modelo	
proprietário	CML
Entidade gestora	Embaixada do Mexico

Talhão	11
Parcela	11.05
Area	4087 m2
Area florestada	4072 m2
% de área florestada	100 %
descrição	eucaliptal
funções	Área verde de protecção
elementos dominantes e/ou codominantes	<i>Eucalyptus</i> spp.
elementos dominados e/ou pontuais	<i>Quercus robur</i> , <i>Fraxinus angustifolia</i> , <i>Prunus spinosa</i>
Intervenções culturais	Condução gradual da totalidade da Parcela para mata caducifolia com <i>Quercus robur</i> , <i>Fraxinus angustifolia</i> , <i>Celtis australis</i> , <i>Prunus spinosa</i> Desbaste dos <i>Eucalyptus</i>
Interesse específico para a mata modelo	
proprietário	CML
Entidade gestora	CML

Talhão	11
Parcela	11.06
Area	15187 m2
Area florestada	471 m2
% de área florestada	3 %
descrição	Prado ruderal
funções	Área verde de protecção (de vias)
elementos dominantes e/ou codominantes	
elementos dominados e/ou pontuais	
Intervenções culturais	Sem intervenções para além das genéricas
Interesse específico para a mata modelo	
proprietário	CML
Entidade gestora	CML

Talhão	11
Parcela	11.07
Area	50626 m2
Area florestada	47600 m2
% de área florestada	94 %
descrição	Eucaliptal
funções	Área verde de recreio
elementos dominantes e/ou codominantes	<i>Eucalyptus</i> spp.
elementos dominados e/ou pontuais	<i>Quercus robur</i>
Intervenções culturais	Condução gradual de manchas do povoamento (pelo menos 30% da área da Parcela) para mata mista (à base de <i>Quercus faginea</i> , <i>Quercus pyrenaica</i> , <i>Quercus robur</i> , <i>Phillyrea latifolia</i> , <i>Arbutus unedo</i> , etc) Limpeza do sub-coberto em 25% da área da Parcela
Interesse específico para a mata modelo	
proprietário	CML
Entidade gestora	CML

Talhão	11
Parcela	11.08
Area	3421 m2
Area florestada	2892 m2
% de área florestada	85 %
descrição	Eucaliptal
funções	Área verde de protecção
elementos dominantes e/ou codominantes	<i>Eucalyptus</i> spp.
elementos dominados e/ou pontuais	
Intervenções culturais	Condução gradual da totalidade da Parcela para mata caducifolia com <i>Quercus robur</i> , <i>Fraxinus angustifolia</i> , <i>Celtis australis</i> , <i>Prunus spinosa</i> Desbaste dos <i>Eucalyptus</i> mas mantendo os exemplares de maiores dimensões
Interesse específico para a mata modelo	
proprietário	CML
Entidade gestora	CML

Talhão	11
Parcela	11.09
Area	1863 m2
Area florestada	30 m2
% de área florestada	2 %
descrição	Moradia de guarda florestal
funções	Area consolidada
elementos dominantes e/ou codominantes	
elementos dominados e/ou pontuais	
Intervenções culturais	
Interesse específico para a mata modelo	
proprietário	CML
Entidade gestora	CML

Talhão	11
Parcela	11.10
Area	9595 m2
Area florestada	7742 m2
% de área florestada	81 %
descrição	eucaliptal
funções	Área verde de protecção
elementos dominantes e/ou codominantes	<i>Eucalyptus</i> spp.
elementos dominados e/ou pontuais	<i>Quercus robur</i>
Intervenções culturais	Condução gradual de manchas do povoamento (pelo menos 50% da área da Parcela) para mata caducifolia (à base de <i>Quercus pyrenaica</i> , <i>Quercus robur</i> , <i>Phillyrea latifolia</i> , <i>Celtis australis</i> , <i>Fraxinus angustifolia</i> , etc) Desbaste gradual dos <i>Eucalyptus</i> spp.
Interesse específico para a mata modelo	
proprietário	CML
Entidade gestora	CML

Talhão	11
Parcela	11.11
Area	3801 m2
Area florestada	3207 m2
% de área florestada	84 %
descrição	Povoamento misto
funções	Área verde de protecção
elementos dominantes e/ou codominantes	<i>Eucalyptus</i> spp., <i>Cupressus</i> spp.
elementos dominados e/ou pontuais	
Intervenções culturais	Sem intervenções para além das genéricas
Interesse específico para a mata modelo	
proprietário	CML
Entidade gestora	CML

Talhão	11
Parcela	11.12
Area	31196 m2
Area florestada	30153 m2
% de área florestada	97 %
descrição	Povoamento misto
funções	Área verde de protecção Zona de interesse para a biodiversidade (B09)
elementos dominantes e/ou codominantes	<i>Eucalyptus</i> spp., <i>Cupressus</i> spp.
elementos dominados e/ou pontuais	<i>Fraxinus angustifolia</i>
Intervenções culturais	Condução gradual de manchas do povoamento (pelo menos 40% da área da Parcela) para mata mista (á base de <i>Fraxinus angustifolia</i> , <i>Celtis australis</i> , <i>Quercus faginea</i> , <i>Quercus pyrenaica</i> , <i>Quercus robur</i> , <i>Phillyrea latifolia</i> , <i>Arbutus unedo</i> , etc)
Interesse específico para a mata modelo	Zona de interesse para a biodiversidade (B09)
proprietário	CML
Entidade gestora	CML

Talhão	11
Parcela	11.13
Area	62469 m2
Area florestada	60394 m2
% de área florestada	97 %
descrição	eucaliptal
funções	Área verde de protecção Zona de interesse para a biodiversidade (B10)
elementos dominantes e/ou codominantes	<i>Eucalyptus spp.</i>
elementos dominados e/ou pontuais	<i>Fraxinus angustifolia, Quercus robur</i>
Intervenções culturais	Condução gradual de manchas do povoamento (pelo menos 30% da área da Parcela) para mata mista (á base de <i>Fraxinus angustifolia, Celtis australis Quercus faginea, Quercus pyrenaica, Quercus robur, Phillyrea latifolia, Arbutus unedo</i> , etc)
Interesse específico para a mata modelo	Zona de interesse para a biodiversidade (B10)
proprietário	CML
Entidade gestora	CML

Talhão	11
Parcela	11.14
Area	60490 m2
Area florestada	52742 m2
% de área florestada	87 %
descrição	eucaliptal
funções	Área verde de protecção (e recreio) Zona de interesse para a biodiversidade (B11)
elementos dominantes e/ou codominantes	<i>Eucalyptus spp.</i>
elementos dominados e/ou pontuais	<i>Fraxinus angustifolia, Quercus robur</i> , diversos
Intervenções culturais	Condução gradual de manchas do povoamento (pelo menos 40% da área da Parcela) para mata mista (á base de <i>Quercus faginea, Quercus pyrenaica, Quercus robur, Phillyrea latifolia, Arbutus unedo</i> , etc) Corte do sub-coberto em pelo menos 15 % da área da Parcela
Interesse específico para a mata modelo	Zona de interesse para a biodiversidade (B11) em núcleos bem definidos numa zona com funções secundárias mas significativas de recreio
proprietário	CML
Entidade gestora	CML

Talhão	11
Parcela	11.15
Area	10609 m2
Area florestada	10609 m2
% de área florestada	100 %
descrição	Povoamento misto
funções	Área verde de protecção
elementos dominantes e/ou codominantes	<i>Eucalyptus</i> spp. <i>Cupressus</i> spp.
elementos dominados e/ou pontuais	
Intervenções culturais	Condução gradual de manchas do povoamento (pelo menos 50% da área da Parcela) para mata mista (á base de <i>Quercus faginea</i> , <i>Quercus pyrenaica</i> , <i>Quercus robur</i> , <i>Phillyrea latifolia</i> , <i>Arbutus unedo</i> , etc) Desbaste gradual dos <i>Eucalyptus</i>
Interesse específico para a mata modelo	
proprietário	CML
Entidade gestora	CML

Talhão	11
Parcela	11.16
Area	18439 m2
Area florestada	
% de área florestada	
descrição	Área em risco de movimentos de massa
funções	Área verde de protecção
elementos dominantes e/ou codominantes	
elementos dominados e/ou pontuais	
Intervenções culturais	Instalação de <i>Pinus canariensis</i> , <i>Lygos sphaerocarpa</i> , <i>Cytisus</i> spp. <i>Juniperus turbinata</i> Manutenção do campo de vistas da plataforma superior
Interesse específico para a mata modelo	Instalação de um miradouro sobre a zona de Benfica
proprietário	CML
Entidade gestora	CML

Talhão	11
Parcela	11.17
Area	68029 m2
Area florestada	66702 m2
% de área florestada	98 %
descrição	eucaliptal
funções	Área verde de protecção
elementos dominantes e/ou codominantes	<i>Eucalyptus</i> spp.
elementos dominados e/ou pontuais	<i>Fraxinus angustifolia</i> , <i>Lonicera</i> spp.
Intervenções culturais	Condução gradual de manchas do povoamento (pelo menos 30% da área da Parcela) para mata mista (á base de <i>Quercus faginea</i> , <i>Quercus pyrenaica</i> , <i>Quercus robur</i> , <i>Phillyrea latifolia</i> , <i>Arbutus unedo</i> , etc) Desbaste gradual dos <i>Eucalyptus</i>
Interesse específico para a mata modelo	
proprietário	CML
Entidade gestora	CML

Talhão	11
Parcela	11.18
Area	101930 m2
Area florestada	63329 m2
% de área florestada	62 %
descrição	Equipamento do Parque – Mata de S. Domingos de Benfica – povoamento misto
funções	Área verde de recreio
elementos dominantes e/ou codominantes	<i>Eucalyptus</i> spp. <i>Cupressus</i> spp. diversos
elementos dominados e/ou pontuais	diversos
Intervenções culturais	Sem intervenções para além das genéricas Limpeza do sub-coberto em 30% da área da Parcela
Interesse específico para a mata modelo	A zona florestal mais antiga do Parque Florestal de Monsanto, originalmente a zona de mata da Quinta da Alfarrobeira. Foi utilizadas durante a década de 40 como Parque de Campismo. Ocorrem nesta parcela as árvores mais altas (e mais velhas) do PFM. Diversos <i>Eucalyptus globulus</i> e <i>Cupressus lusitanica</i> com mais de 100 anos de idade atingem portes superiores a 30m
proprietário	CML
Entidade gestora	CML

Talhão	11
Parcela	11.19
Area	54378 m2
Area florestada	52120 m2
% de área florestada	96 %
descrição	Património natural (fitomonumento) - Carvalho perenifolio
funções	Área verde de protecção
elementos dominantes e/ou codominantes	<i>Quercus suber, Quercus rotundifolia</i>
elementos dominados e/ou pontuais	<i>Pinus pinea</i>
Intervenções culturais	Manutenção da estrutura vegetal existente
Interesse específico para a mata modelo	Património natural (fitomonumento)
proprietário	CML
Entidade gestora	CML

Talhão	11
Parcela	11.20
Area	21845 m2
Area florestada	21329 m2
% de área florestada	98 %
descrição	Património natural (fitomonumento) - Carvalho perenifolio
funções	Área verde de protecção
elementos dominantes e/ou codominantes	<i>Quercus suber, Quercus rotundifolia</i>
elementos dominados e/ou pontuais	<i>Pinus pinea</i>
Intervenções culturais	Manutenção da estrutura vegetal existente
Interesse específico para a mata modelo	zona vedada do Parque Ecologico
proprietário	CML
Entidade gestora	CML

Talhão	11
Parcela	11.21
Area	62719 m2
Area florestada	57374 m2
% de área florestada	91 %
descrição	Património natural (fitomonumento) – Pinhal manso
funções	Área verde de recreio
elementos dominantes e/ou codominantes	<i>Pinus pinea</i>
elementos dominados e/ou pontuais	<i>Quercus suber, Quercus rotundifolia</i>
Intervenções culturais	Manutenção da estrutura vegetal existente
Interesse específico para a mata modelo	zona vedada do Parque Ecologico
proprietário	CML
Entidade gestora	CML

Talhão	11
Parcela	11.22
Area	16225 m2
Area florestada	15548 m2
% de área florestada	96 %
descrição	Património natural (fitomonumento) – Pinhal manso
funções	Área verde de protecção
elementos dominantes e/ou codominantes	<i>Pinus pinea</i>
elementos dominados e/ou pontuais	
Intervenções culturais	Desbaste do pinhal manso Condução gradual de manchas do povoamento (pelo menos 25% da área da Parcela) para mata mista (à base de <i>Quercus faginea, Quercus pyrenaica, Quercus robur, Phillyrea latifolia, Arbutus unedo, etc</i>)
Interesse específico para a mata modelo	Património natural (fitomonumento)
proprietário	CML
Entidade gestora	CML

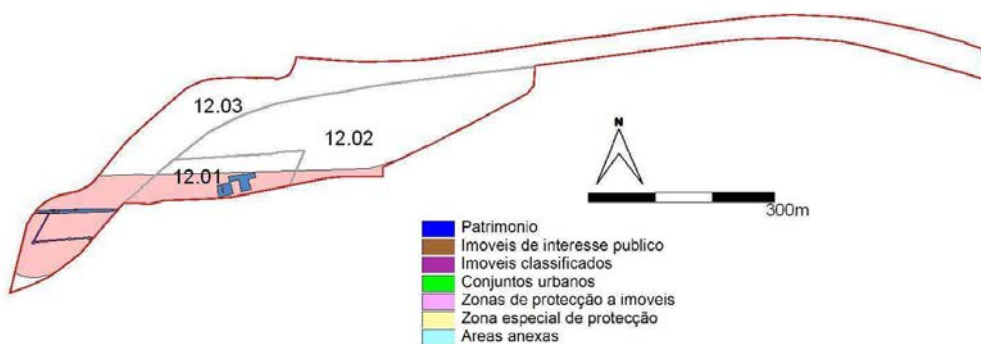
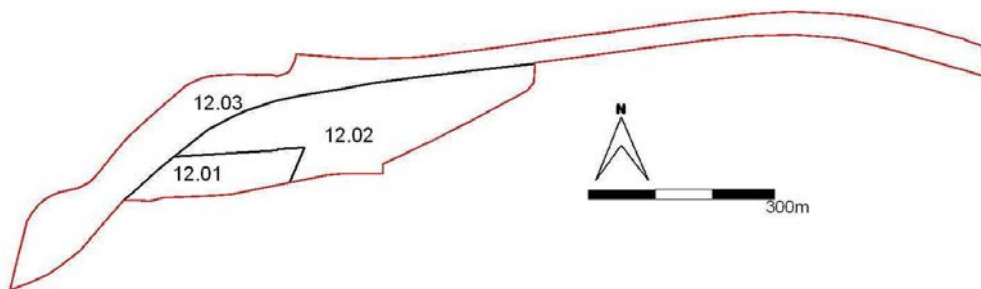
Talhão	11
Parcela	11.23
Area	76560 m2
Area florestada	70500 m2
% de área florestada	92 %
descrição	Património natural (fitomonumento) - Carvalho perenifolio
funções	Área verde de protecção
elementos dominantes e/ou codominantes	<i>Quercus suber, Quercus rotundifolia</i>
elementos dominados e/ou pontuais	<i>Pinus pinea</i>
Intervenções culturais	Manutenção da estrutura vegetal existente
Interesse específico para a mata modelo	zona vedada do Parque Ecologico
proprietário	CML
Entidade gestora	CML

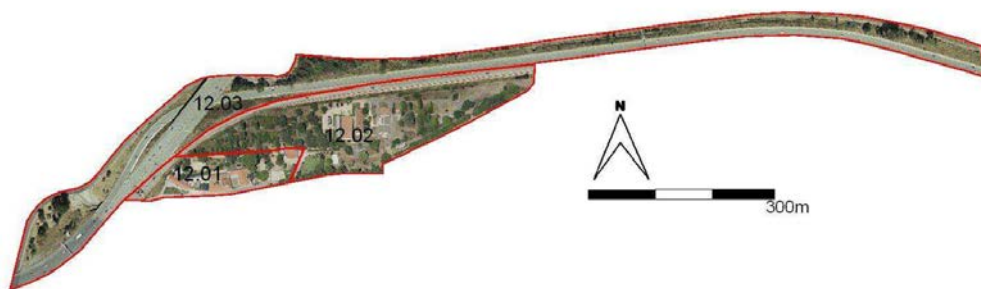
Talhão	11
Parcela	11.24
Area	14737 m2
Area florestada	13656 m2
% de área florestada	93 %
descrição	Património natural (fitomonumento) – carvalho perenifolio
funções	Área verde de protecção
elementos dominantes e/ou codominantes	<i>Quercus suber, Quercus rotundifolia</i>
elementos dominados e/ou pontuais	
Intervenções culturais	Manutenção da estrutura vegetal existente
Interesse específico para a mata modelo	Património natural (fitomonumento)
proprietário	CML
Entidade gestora	CML

Talhão	11
Parcela	11.25
Area	10020 m2
Area florestada	9927 m2
% de área florestada	99 %
descrição	Património natural (fitomonumento) – Pinhal manso
funções	Área verde de protecção
elementos dominantes e/ou codominantes	<i>Pinus pinea</i>
elementos dominados e/ou pontuais	
Intervenções culturais	Desbaste do pinhal manso Condução gradual de manchas do povoamento (pelo menos 50% da área da Parcela) para mata mista (á base de <i>Quercus faginea</i> , <i>Quercus pyrenaica</i> , <i>Quercus robur</i> , <i>Phillyrea latifolia</i> , <i>Arbutus unedo</i> , etc)
Interesse específico para a mata modelo	Património natural (fitomonumento)
proprietário	CML
Entidade gestora	CML

Talhão	11
Parcela	11.26
Area	10020 m2
Area florestada	9927 m2
% de área florestada	99 %
descrição	Pinhal manso
funções	Área verde de protecção
elementos dominantes e/ou codominantes	<i>Pinus pinea</i>
elementos dominados e/ou pontuais	
Intervenções culturais	Desbaste do pinhal manso Condução gradual de manchas do povoamento (pelo menos 25% da área da Parcela) para mata mista (á base de <i>Quercus faginea</i> , <i>Quercus pyrenaica</i> , , <i>Phillyrea latifolia</i> , <i>Arbutus unedo</i> , etc) Corte do sub-coberto em pelo menos 25 % da área da Parcela
Interesse específico para a mata modelo	
proprietário	CML
Entidade gestora	CML

TALHÃO 12



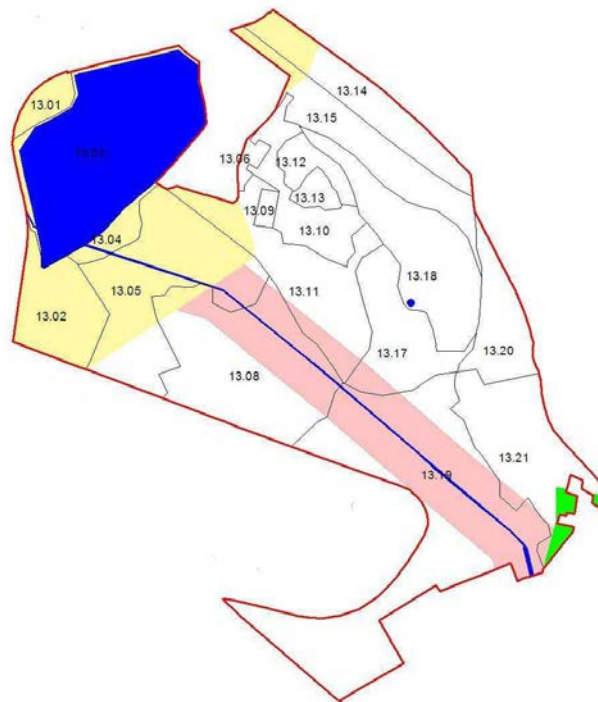
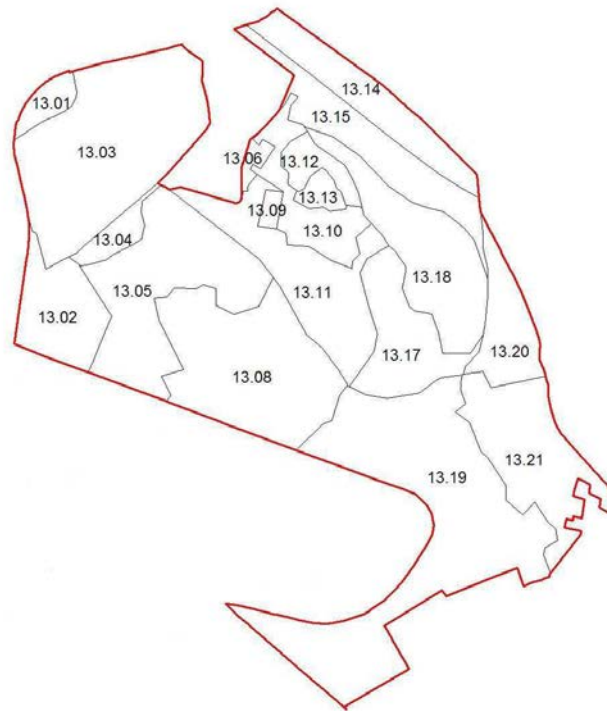


Talhão	12
Parcela	12.01
Area	13334 m ²
Area florestada	103 m ²
% de área florestada	1 %
descrição	Colegio S. José e Associação Ajuda de Berço
funções	Equipamento (escolar)
elementos dominantes e/ou codominantes	
elementos dominados e/ou pontuais	
Intervenções culturais	
Interesse específico para a mata modelo	
proprietário	CML
Entidade gestora	privados

Talhão	12
Parcela	12.02
Area	44264 m2
Area florestada	14388 m2
% de área florestada	33 %
descrição	Viveiros da Quinta da Fonte (e quinta da Alfarrobeira)
funções	Área verde de produção e recreio
elementos dominantes e/ou codominantes	diversos
elementos dominados e/ou pontuais	
Intervenções culturais	
Interesse específico para a mata modelo	
proprietário	CML
Entidade gestora	CML

Talhão	12
Parcela	12.03
Area	74204 m2
Area florestada	4773 m2
% de área florestada	6 %
descrição	Zona ruderalizada
funções	Área verde de protecção (a vias)
elementos dominantes e/ou codominantes	
elementos dominados e/ou pontuais	diversos
Intervenções culturais	Instalação de <i>Quercus suber</i> , <i>Quercus rotundifolia</i> , <i>Pinus canariensis</i> , <i>Lygos sphaerocarpa</i> , <i>Lygos monosperma</i>
Interesse específico para a mata modelo	
proprietário	CML
Entidade gestora	CML

TALHÃO 13





Talhão	13
Parcela	13.01
Area	4930 m2
Area florestada	2403 m2
% de área florestada	49 %
descrição	Carvalhal perenifolio
funções	Área verde de protecção
elementos dominantes e/ou codominantes	<i>Quercus suber</i> , <i>Quercus rotundifolia</i>
elementos dominados e/ou pontuais	diversos
Intervenções culturais	Instalação de <i>Quercus faginea</i>
Interesse específico para a mata modelo	
proprietário	CML
Entidade gestora	CML

Talhão	13
Parcela	13.02
Area	19472 m2
Area florestada	18125 m2
% de área florestada	93 %
descrição	Pinhal manso
funções	Área verde de protecção
elementos dominantes e/ou codominantes	<i>Pinus pinea</i>
elementos dominados e/ou pontuais	
Intervenções culturais	Desbaste do pinhal manso Condução gradual de manchas do povoamento (pelo menos 30% da área da Parcela) para mata mista (à base de <i>Quercus faginea</i> , <i>Quercus pyrenaica</i> , <i>Phillyrea latifolia</i> , <i>Arbutus unedo</i> , etc) Corte do sub-coberto em pelo menos 25 % da área da Parcela
Interesse específico para a mata modelo	
proprietário	
Entidade gestora	

Talhão	13
Parcela	13.03
Area	61477 m2
Area florestada	26811 m2
% de área florestada	44 %
descrição	Quinta dos Marqueses de Fronteira
funções	Quintas e Jardins Históricos
elementos dominantes e/ou codominantes	diversos
elementos dominados e/ou pontuais	
Intervenções culturais	
Interesse específico para a mata modelo	
proprietário	privado
Entidade gestora	privado

Talhão	13
Parcela	13.04
Area	5307 m2
Area florestada	5228 m2
% de área florestada	99%
descrição	Eucaliptal misto
funções	Área verde de protecção
elementos dominantes e/ou codominantes	<i>Eucalyptus</i> spp. diversos
elementos dominados e/ou pontuais	
Intervenções culturais	Condução gradual de manchas do povoamento (pelo menos 30% da área da Parcela) para mata mista (à base de <i>Quercus faginea</i> , <i>Quercus pyrenaica</i> , <i>Phillyrea latifolia</i> , <i>Arbutus unedo</i> , etc) Desbaste gradual dos <i>Eucalyptus</i>
Interesse específico para a mata modelo	
proprietário	CML
Entidade gestora	CML

Talhão	13
Parcela	13.05
Area	44466 m2
Area florestada	43367 m2
% de área florestada	98 %
descrição	Património natural (fitomonumento) –Povoamento misto
funções	Área verde de protecção
elementos dominantes e/ou codominantes	<i>Pinus pinea</i> , <i>Quercus suber</i> , <i>Quercus rotundifoli</i>
elementos dominados e/ou pontuais	<i>Quercus faginea</i> , <i>Fraxinus angustifolia</i>
Intervenções culturais	Manutenção da estrutura vegetal existente
Interesse específico para a mata modelo	Património natural (fitomonumento)
proprietário	CML
Entidade gestora	CML

Talhão	13
Parcela	13.06
Area	2118 m2
Area florestada	-
% de área florestada	-
descrição	Parque de estacionamento do Bairro do Calhau
funções	Area consolidada urbana
elementos dominantes e/ou codominantes	
elementos dominados e/ou pontuais	
Intervenções culturais	
Interesse específico para a mata modelo	
proprietário	CML
Entidade gestora	CML / privados

Nota: a parcela 13.07 foi excluída do PGF em 2010

Talhão	13
Parcela	13.08
Area	49640 m2
Area florestada	48570 m2
% de área florestada	98 %
descrição	Património natural (fitomonumento) – carvalho perenifolio
funções	Área verde de protecção
elementos dominantes e/ou codominantes	<i>Quercus suber, Quercus rotundifolia</i>
elementos dominados e/ou pontuais	
Intervenções culturais	Manutenção da estrutura vegetal existente
Interesse específico para a mata modelo	Património natural (fitomonumento)
proprietário	CML
Entidade gestora	CML

Talhão	13
Parcela	13.09
Area	1682 m2
Area florestada	190 m2
% de área florestada	11 %
descrição	Campo de jogos
funções	Equipamento (desporto)
elementos dominantes e/ou codominantes	
elementos dominados e/ou pontuais	
Intervenções culturais	
Interesse específico para a mata modelo	
proprietário	CML
Entidade gestora	CML / privado

Talhão	13
Parcela	13.10
Area	14690 m2
Area florestada	435 m2
% de área florestada	3 %
descrição	Relvado do Parque do Calhau
funções	Área verde de recreio
elementos dominantes e/ou codominantes	
elementos dominados e/ou pontuais	
Intervenções culturais	Manutenção do prado de sequeiro
Interesse específico para a mata modelo	
proprietário	CML
Entidade gestora	CML

Talhão	13
Parcela	13.11
Area	31752 m2
Area florestada	17956 m2
% de área florestada	57 %
descrição	Area de orla do Parque do Calhau
funções	Área verde de recreio
elementos dominantes e/ou codominantes	
elementos dominados e/ou pontuais	
Intervenções culturais	Manutenção do prado de sequeiro com arvores dispersas
Interesse específico para a mata modelo	
proprietário	CML
Entidade gestora	CML

Talhão	13
Parcela	13.12
Area	6210 m2
Area florestada	6039 m2
% de área florestada	97 %
descrição	Povoamento misto
funções	Área verde de recreio
elementos dominantes e/ou codominantes	<i>Pinus pinea, Quercus suber, Quercus rotundifolia</i>
elementos dominados e/ou pontuais	
Intervenções culturais	Sem intervenções para além das genéricas
Interesse específico para a mata modelo	
proprietário	CML
Entidade gestora	CML

Talhão	13
Parcela	13.13
Area	3293 m2
Area florestada	218 m2
% de área florestada	7 %
descrição	Moradia de guarda florestal – 3 associações ambientalistas
funções	Area consolidada
elementos dominantes e/ou codominantes	
elementos dominados e/ou pontuais	
Intervenções culturais	
Interesse específico para a mata modelo	
proprietário	CML
Entidade gestora	CML

Talhão	13
Parcela	13.14
Area	21095 m2
Area florestada	
% de área florestada	
descrição	
funções	
elementos dominantes e/ou codominantes	Prado ruderal dominante com presença pontual de arvoredo recente
elementos dominados e/ou pontuais	<i>Fraxinus angustifolia</i> , <i>Acacia sp.</i>
Intervenções culturais	Instalação em cerca de 1,4 ha (parte fora do limite do PFM) de <i>Pinus canariensis</i> , <i>Pinus pinea</i> , <i>Quercus suber</i> , <i>Quercus rotundifolia</i> , <i>Lygos sphaerocarpa</i> , <i>Lygos monosperma</i>
Interesse específico para a mata modelo	
proprietário	CML
Entidade gestora	CML

Talhão	13
Parcela	13.15
Area	23461 m2
Area florestada	12261 m2
% de área florestada	52%
descrição	Cupressal
funções	Área verde de protecção
elementos dominantes e/ou codominantes	<i>Cupressus spp.</i>
elementos dominados e/ou pontuais	diversos
Intervenções culturais	Corte das <i>Acacia dealbata</i> (rebentos de toija)
Interesse específico para a mata modelo	
proprietário	CML
Entidade gestora	CML

Nota: a parcela 13.16 foi excluída do PGF em 2010

Talhão	13
Parcela	13.17
Area	21704 m2
Area florestada	20849m2
% de área florestada	96 %
descrição	Património natural (fitomonumento) – carvalhal perenifolio
funções	Área verde de protecção
elementos dominantes e/ou codominantes	<i>Quercus suber</i> , <i>Quercus rotundifolia</i>
elementos dominados e/ou pontuais	
Intervenções culturais	Manutenção da estrutura vegetal existente
Interesse específico para a mata modelo	Património natural (fitomonumento)
proprietário	CML
Entidade gestora	CML

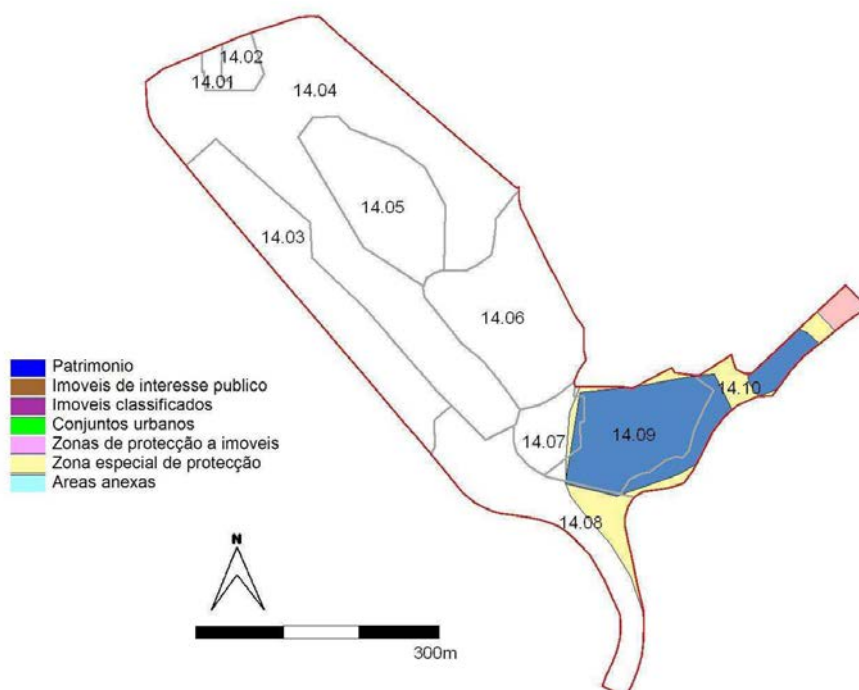
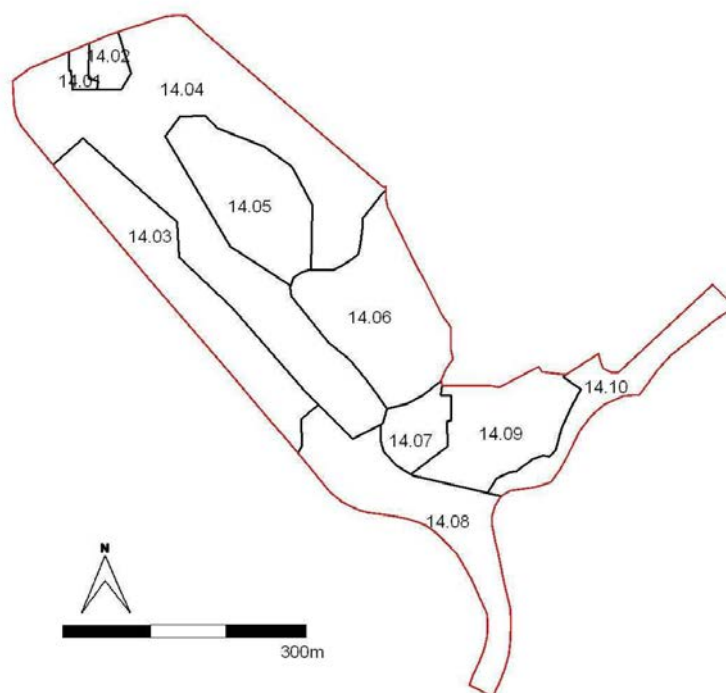
Talhão	13
Parcela	13.18
Area	31322 m2
Area florestada	31322 m2
% de área florestada	100 %
descrição	Património natural (fitomonumento) – carvalhal perenifolio
funções	Área verde de protecção
elementos dominantes e/ou codominantes	<i>Quercus suber, Quercus rotundifolia</i>
elementos dominados e/ou pontuais	
Intervenções culturais	Manutenção da estrutura vegetal existente
Interesse específico para a mata modelo	Património natural (fitomonumento)
proprietário	CML
Entidade gestora	CML

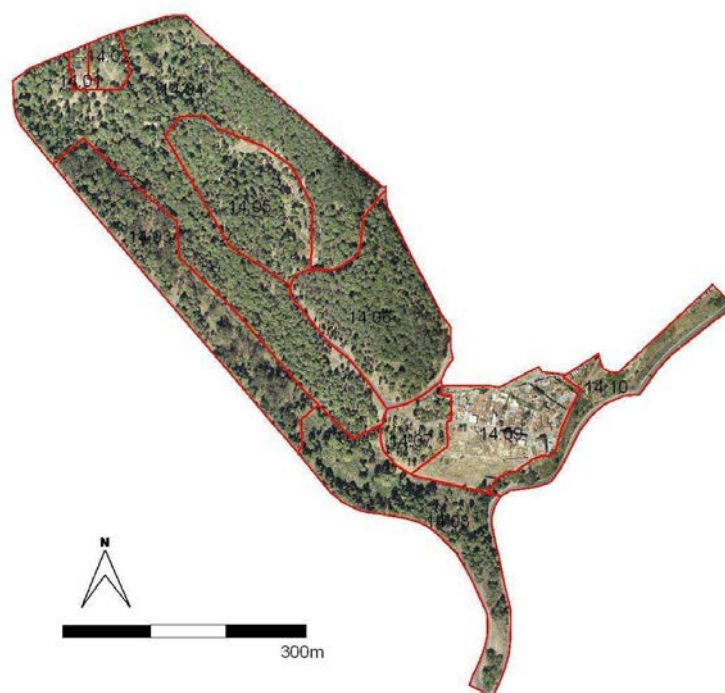
Talhão	13
Parcela	13.19
Area	86602 m2
Area florestada	74944 m2
% de área florestada	87 %
descrição	cupressal
funções	Área verde de protecção
elementos dominantes e/ou codominantes	<i>Cupressus spp.</i>
elementos dominados e/ou pontuais	
Intervenções culturais	Desrama dos <i>Cupressus spp.</i> até 3m de altura
Interesse específico para a mata modelo	
proprietário	CML
Entidade gestora	CML

Talhão	13
Parcela	13.20
Area	15231 m2
Area florestada	33 m2
% de área florestada	0 %
descrição	Prado de sequeiro com forte regeneração radicular de <i>Acacia melanoxylon</i> e <i>Acacia dealbata</i>
funções	Área verde de recreio
elementos dominantes e/ou codominantes	<i>Acacia melanoxylon</i> e <i>Acacia dealbata</i>
elementos dominados e/ou pontuais	
Intervenções culturais	Eliminação química das raízes de <i>Acacia melanoxylon</i> e <i>Acacia dealbata</i> Instalação de <i>Quercus pyrenaica</i> , <i>Quercus faginea</i> , <i>Pyrus bourgaeana</i> , <i>Acer monspessulanum</i> , em orla em cerca de 7000 m2 Manutenção de 9000m2 em prado de sequeiro
Interesse específico para a mata modelo	
proprietário	CML
Entidade gestora	CML

Talhão	13
Parcela	13.21
Area	31582 m2
Area florestada	1181 m2
% de área florestada	4 %
descrição	Clareira
funções	Área verde de protecção
elementos dominantes e/ou codominantes	Antigo povoamento de <i>Acacia melanoxylon</i> que se apresenta em fase de regeneração radicular
elementos dominados e/ou pontuais	
Intervenções culturais	Eliminação química das raízes de <i>Acacia melanoxylon</i> Instalação de <i>Pinus canariensis</i> , <i>Juniperus turbinata</i> , <i>Quercus suber</i> , <i>Quercus rotundifolia</i> em 20000 m2 Manutenção de 10000 m2 em prado de sequeiro
Interesse específico para a mata modelo	
proprietário	CML
Entidade gestora	CML

TALHÃO 14





Talhão	14
Parcela	14.01
Area	1159 m2
Area florestada	
% de área florestada	
descrição	Morada de guarda florestal
funções	Area consolidada
elementos dominantes e/ou codominantes	
elementos dominados e/ou pontuais	
Intervenções culturais	
Interesse específico para a mata modelo	
proprietário	CML
Entidade gestora	CML

Talhão	14
Parcela	14.02
Area	2453 m2
Area florestada	1234 m2
% de área florestada	50 %
descrição	Equipamento do parque – Parque de merendas-Cupressal misto
funções	Área verde de recreio
elementos dominantes e/ou codominantes	<i>Cupressus</i> spp. diversos
elementos dominados e/ou pontuais	
Intervenções culturais	
Interesse específico para a mata modelo	Desrama dos <i>Cupressus</i> spp. até 5m de altura
proprietário	CML
Entidade gestora	CML

Talhão	14
Parcela	14.03
Area	22021 m2
Area florestada	17804 m2
% de área florestada	81 %
descrição	Povoamento misto
funções	Área verde de protecção
elementos dominantes e/ou codominantes	<i>Eucalyptus</i> spp. <i>Cupressus</i> spp., diversos
elementos dominados e/ou pontuais	
Intervenções culturais	Instalação de <i>Quercus robur</i> , <i>Qyercus pyrenaica</i> , <i>Celtis australis</i> , <i>Quercus faginea</i>
Interesse específico para a mata modelo	
proprietário	CML
Entidade gestora	CML

Talhão	14
Parcela	14.04
Area	63774 m2
Area florestada	57890 m2
% de área florestada	91 %
descrição	Cupressal
funções	Área verde de recreio
elementos dominantes e/ou codominantes	
elementos dominados e/ou pontuais	
Intervenções culturais	Desrama dos <i>Cupressus</i> spp. até 5m de altura
Interesse específico para a mata modelo	
proprietário	CML
Entidade gestora	CML

Talhão	14
Parcela	14.05
Area	17663 m2
Area florestada	17663 m2
% de área florestada	100 %
descrição	Património natural – geomonumento - cupressal
funções	Área verde de protecção
elementos dominantes e/ou codominantes	<i>Cupressus</i> spp.
elementos dominados e/ou pontuais	
Intervenções culturais	Desrama dos <i>Cupressus</i> spp. até 5m de altura
Interesse específico para a mata modelo	
proprietário	CML
Entidade gestora	CML

Talhão	14
Parcela	14.06
Area	23135 m2
Area florestada	21428 m2
% de área florestada	93 %
descrição	Cupressal
funções	Área verde de protecção
elementos dominantes e/ou codominantes	
elementos dominados e/ou pontuais	
Intervenções culturais	Desrama dos <i>Cupressus</i> spp. até 5m de altura
Interesse específico para a mata modelo	
proprietário	CML
Entidade gestora	CML

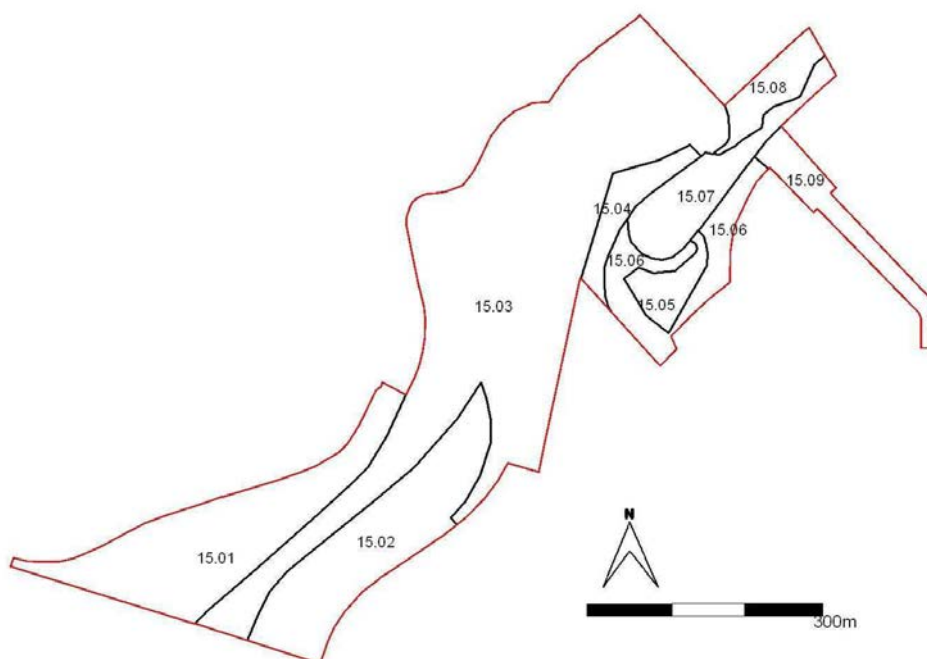
Talhão	14
Parcela	14.07
Area	5459 m2
Area florestada	3298 m2
% de área florestada	60 %
descrição	Cupressal misto
funções	Área verde de protecção
elementos dominantes e/ou codominantes	<i>Cupressus</i> spp., diversos
elementos dominados e/ou pontuais	
Intervenções culturais	Instalação de <i>Quercus suber</i> , <i>Quercus rotundifolia</i>
Interesse específico para a mata modelo	
proprietário	CML
Entidade gestora	CML

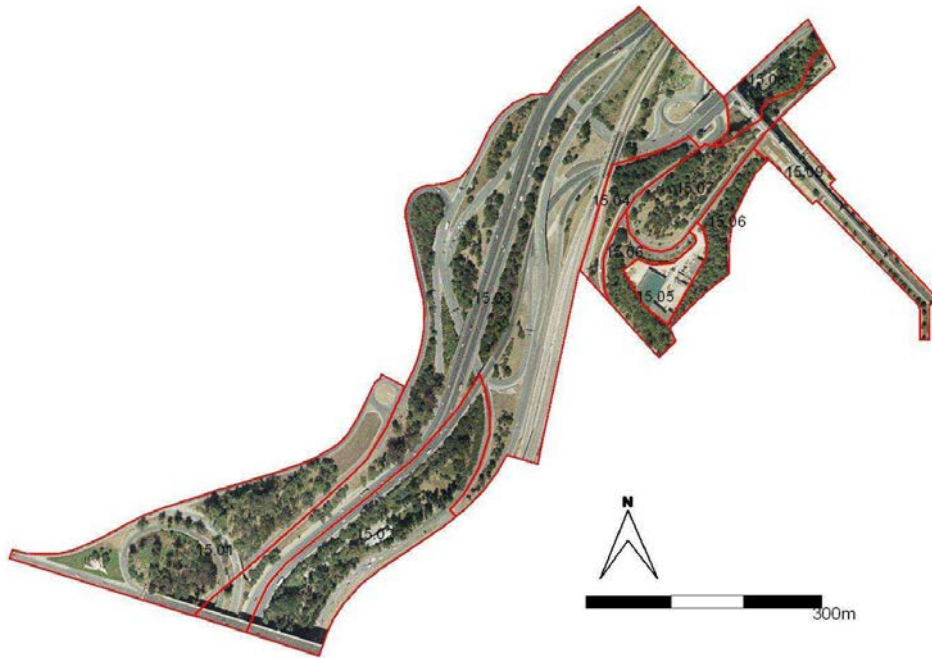
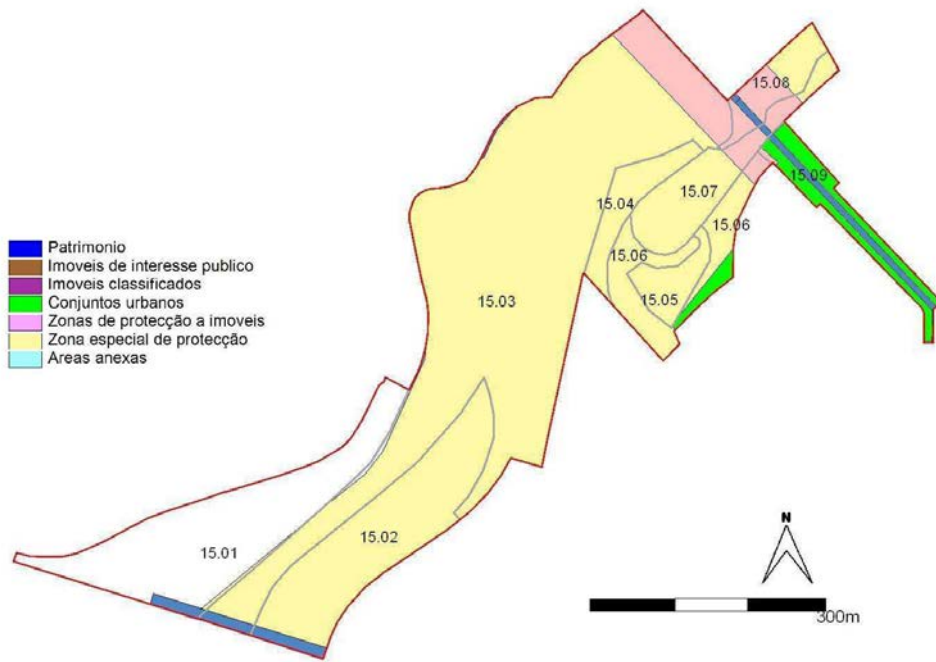
Talhão	14
Parcela	14.08
Area	21561 m2
Area florestada	14813 m2
% de área florestada	69 %
descrição	Povoamento misto
funções	Área verde de protecção
elementos dominantes e/ou codominantes	<i>Pinus halepensis</i> , <i>Cupressus</i> spp., diversos
elementos dominados e/ou pontuais	
Intervenções culturais	Condução gradual de manchas do povoamento (pelo menos 50% da área da Parcela) para mata mista (à base de <i>Quercus faginea</i> , <i>Quercus pyrenaica</i> , <i>Quercus robur</i> , <i>Phillyrea latifolia</i> , <i>Arbutus unedo</i> , etc)
Interesse específico para a mata modelo	
proprietário	CML
Entidade gestora	CML

Talhão	14
Parcela	14.09
Area	15473 m2
Area florestada	34 m2
% de área florestada	0 %
descrição	Antiga area social a recuperar
funções	Área verde de protecção
elementos dominantes e/ou codominantes	
elementos dominados e/ou pontuais	
Intervenções culturais	Instalação de <i>Cupressus</i> spp., <i>Pinus canariensis</i> , <i>Quercus faginea</i>
Interesse específico para a mata modelo	
proprietário	CML
Entidade gestora	CML

Talhão	14
Parcela	14.10
Area	11076 m2
Area florestada	41 m2
% de área florestada	0 %
descrição	Area de risco de movimentos de massa
funções	Área verde de protecção
elementos dominantes e/ou codominantes	
elementos dominados e/ou pontuais	
Intervenções culturais	Instalação de <i>Hedera helix</i> , mantendo as trepadeiras ruderais existentes
Interesse específico para a mata modelo	
proprietário	CML
Entidade gestora	CML

TALHÃO 15





Talhão	15
Parcela	15.01
Area	34342 m2
Area florestada	15131 m2
% de área florestada	44 %
descrição	Eucaliptal misto e relvados de sequeiro
funções	Área verde de protecção (a vias)
elementos dominantes e/ou codominantes	<i>Eucalyptus</i> spp. diversos
elementos dominados e/ou pontuais	
Intervenções culturais	Corte dos relvados de sequeiro
Interesse específico para a mata modelo	
proprietário	CML
Entidade gestora	CML

Talhão	15
Parcela	15.02
Area	28589 m2
Area florestada	14329 m2
% de área florestada	50 %
descrição	Equipamento do parque – serviços e mata de enquadramento com povoamento misto
funções	Área verde de protecção
elementos dominantes e/ou codominantes	
elementos dominados e/ou pontuais	
Intervenções culturais	Sem intervenções para além das genéricas
Interesse específico para a mata modelo	
proprietário	CML
Entidade gestora	CML

Talhão	15
Parcela	15.03
Area	105027 m2
Area florestada	17191 m2
% de área florestada	16 %
descrição	Relvados de sequeiro com arvoredos dispersos
funções	Área verde de protecção (a vias)
elementos dominantes e/ou codominantes	
elementos dominados e/ou pontuais	diversos
Intervenções culturais	Sem intervenções para além das genéricas Corte das áreas com prados de sequeiro (zonas de reduzido declive)
Interesse específico para a mata modelo	
proprietário	CML
Entidade gestora	CML

Talhão	15
Parcela	15.04
Area	6525 m2
Area florestada	2200 m2
% de área florestada	34 %
descrição	Povoamento misto
funções	Área verde de protecção (a vias)
elementos dominantes e/ou codominantes	
elementos dominados e/ou pontuais	
Intervenções culturais	Sem intervenções para além das genéricas
Interesse específico para a mata modelo	
proprietário	CML
Entidade gestora	CML

Talhão	15
Parcela	15.05
Area	6764 m2
Area florestada	93 m2
% de área florestada	2 %
descrição	Area social - armazens
funções	Área consolidada
elementos dominantes e/ou codominantes	
elementos dominados e/ou pontuais	
Intervenções culturais	
Interesse específico para a mata modelo	
proprietário	CML
Entidade gestora	CML

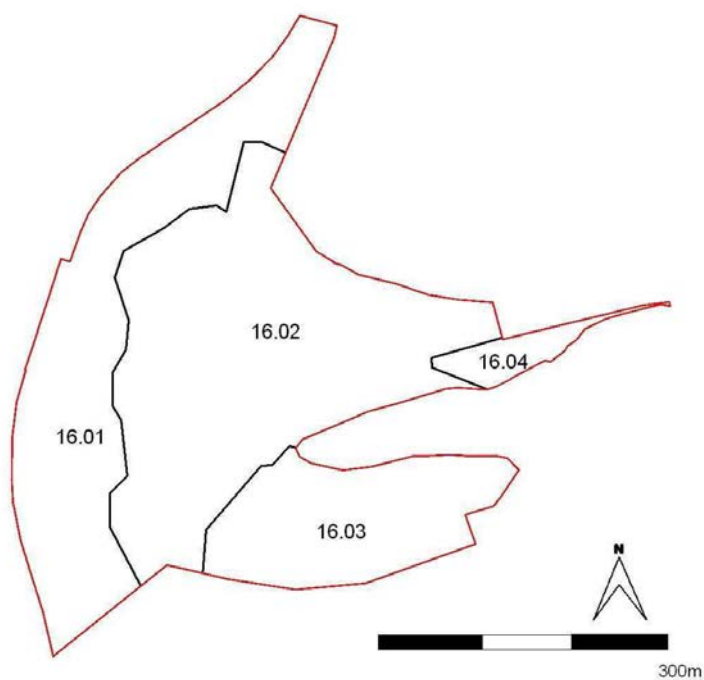
Talhão	15
Parcela	15.06
Area	12219 m2
Area florestada	8165 m2
% de área florestada	67 %
descrição	Pinhal de alepo
funções	Área verde de protecção
elementos dominantes e/ou codominantes	<i>Pinus halepensis</i>
elementos dominados e/ou pontuais	diversos
Intervenções culturais	Instalação de <i>Quercus faginea</i> , <i>Quercus suber</i> , <i>Quercus rotundifolia</i> Desbaste gradual do <i>Pinus halepensis</i>
Interesse específico para a mata modelo	
proprietário	CML
Entidade gestora	CML

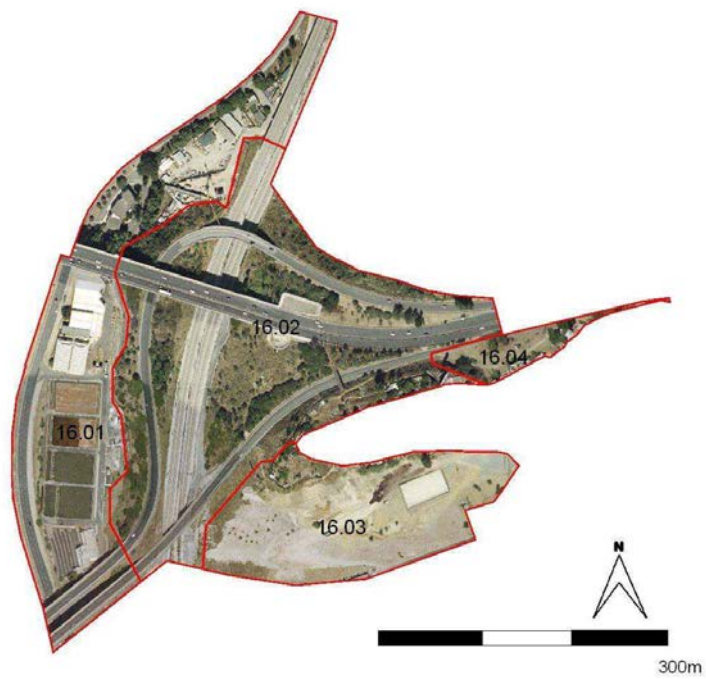
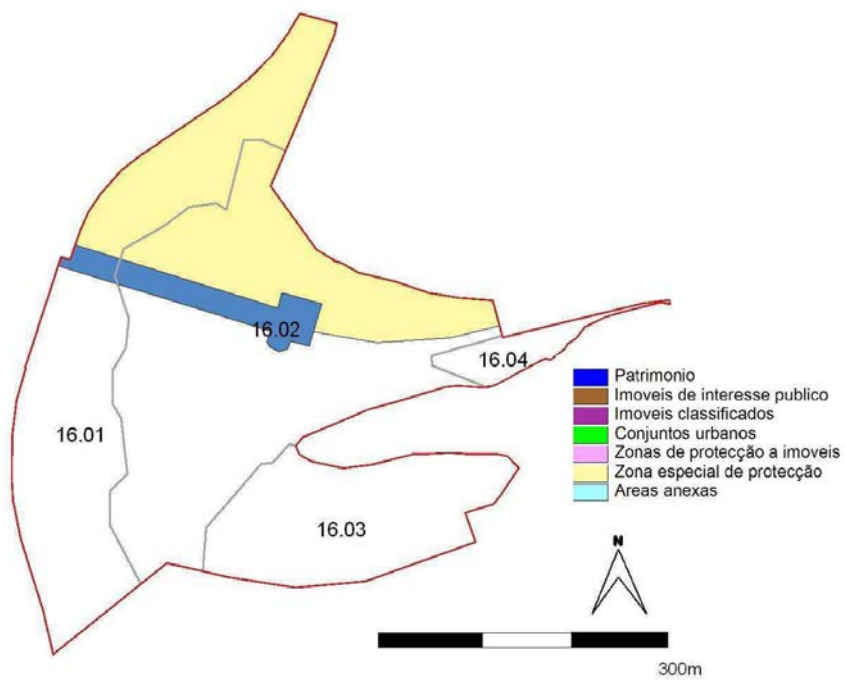
Talhão	15
Parcela	15.07
Area	12585 m2
Area florestada	7455 m2
% de área florestada	59 %
descrição	Zambujal misto
funções	Área verde de protecção
elementos dominantes e/ou codominantes	<i>Olea europaea</i> , diversos
elementos dominados e/ou pontuais	
Intervenções culturais	Adensamento do zambujal com <i>Pistacia lentiscus</i> , <i>Juniperus turbinata</i> , <i>Rhamnus lycioides</i> , <i>Phillyrea angustifolia</i>
Interesse específico para a mata modelo	
proprietário	CML
Entidade gestora	CML

Talhão	15
Parcela	15.08
Area	6658 m2
Area florestada	2232 m2
% de área florestada	34 %
descrição	Património natural – geomonumento – povoamento misto
funções	Área verde de protecção
elementos dominantes e/ou codominantes	
elementos dominados e/ou pontuais	diversos
Intervenções culturais	Desbaste dos elementos de reduzido interesse de forma a manter o geomonumento visível da Avenida Gulbenkian Manutenção dos relvados
Interesse específico para a mata modelo	
proprietário	CML
Entidade gestora	CML

Talhão	15
Parcela	15.09
Area	9355 m2
Area florestada	
% de área florestada	
descrição	Zona ajardinada de enquadramento do Aqueduto das Águas Livres
funções	Área verde de protecção
elementos dominantes e/ou codominantes	
elementos dominados e/ou pontuais	
Intervenções culturais	Manutenção das áreas ajardinadas
Interesse específico para a mata modelo	
proprietário	CML
Entidade gestora	CML

TALHÃO 16





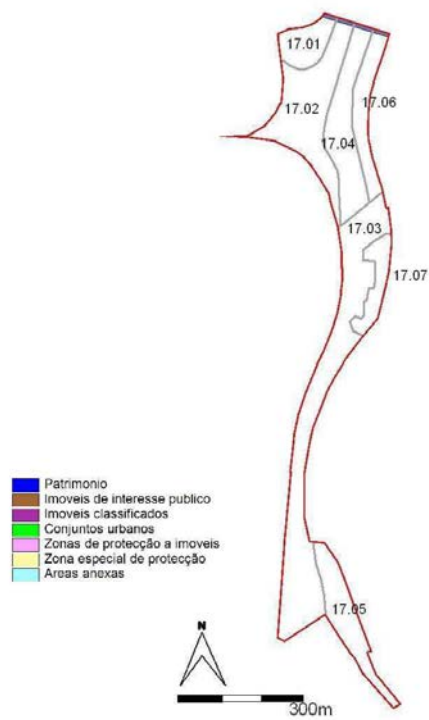
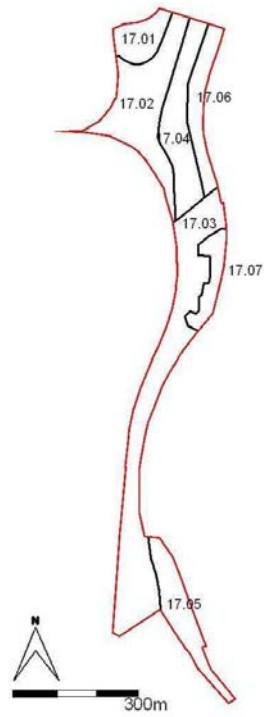
Talhão	16
Parcela	16.01
Area	51346 m2
Area florestada	
% de área florestada	
descrição	ETAR de Alcantara
funções	Equipamento (ETAR)
elementos dominantes e/ou codominantes	
elementos dominados e/ou pontuais	
Intervenções culturais	
Interesse específico para a mata modelo	
proprietário	CML
Entidade gestora	CML

Talhão	16
Parcela	61.02
Area	74681 m2
Area florestada	10458 m2
% de área florestada	14 %
descrição	Zambujal misto com prados ruderalizados
funções	Área verde de protecção (a vias)
elementos dominantes e/ou codominantes	<i>Olea europaea</i>
elementos dominados e/ou pontuais	<i>Ulmus minor, Populus alba, diversos</i>
Intervenções culturais	Sem intervenções para além das genéricas.
Interesse específico para a mata modelo	
proprietário	CML
Entidade gestora	CML

Talhão	16
Parcela	16.03
Area	28748 m2
Area florestada	
% de área florestada	
descrição	Zona ruderal - Encosta a recuperar
funções	Área verde e protecção
elementos dominantes e/ou codominantes	
elementos dominados e/ou pontuais	
Intervenções culturais	Instalação de <i>Pinus pinea</i> , <i>Juniperus turbinata</i> , <i>Olea europaea</i> , <i>Quercus rotundifolia</i> , <i>Quercus faginea</i>
Interesse específico para a mata modelo	
proprietário	CML
Entidade gestora	CML

Talhão	16
Parcela	16.04
Area	5149 m2
Area florestada	
% de área florestada	
descrição	Património natural – geomonumento – area ajardinada
funções	Área verde e protecção
elementos dominantes e/ou codominantes	
elementos dominados e/ou pontuais	
Intervenções culturais	Manutenção das áreas ajardinadas
Interesse específico para a mata modelo	
proprietário	CML
Entidade gestora	CML

TALHÃO 17





Talhão	17
Parcela	17.01
Area	10249 m ²
Area florestada	6587 m ²
% de área florestada	64 %
descrição	Eucaliptal misto
funções	Área verde de protecção
elementos dominantes e/ou codominantes	<i>Eucalyptus</i> spp, diversos
elementos dominados e/ou pontuais	Folhosas diversas
Intervenções culturais	Instalação de <i>Fraxinus angustifolia</i> , <i>Celtis australis</i> , <i>Salix atrocinerea</i> Desbaste gradual dos <i>Eucalyptus</i>
Interesse específico para a mata modelo	
proprietário	CML
Entidade gestora	CML

Talhão	17
Parcela	17.02
Area	34147 m2
Area florestada	5904 m2
% de área florestada	17 %
descrição	Acacial e mato esparsos
funções	Área verde de protecção (a vias)
elementos dominantes e/ou codominantes	<i>Acacia</i> spp. <i>Lygos</i> spp.
elementos dominados e/ou pontuais	
Intervenções culturais	Desbaste das <i>Acacia</i> spp. Instalação de <i>Pistacia lentiscus</i> , <i>Arbutus unedo</i> , <i>Rhamnus alaternus</i> , <i>Phillyrea angustifolia</i>
Interesse específico para a mata modelo	
proprietário	CML
Entidade gestora	CML

Talhão	17
Parcela	17.03
Area	60274 m2
Area florestada	5677 m2
% de área florestada	9 %
descrição	Area ruderalizada sem vegetação arborea esparsa
funções	Área verde de protecção (a vias)
elementos dominantes e/ou codominantes	
elementos dominados e/ou pontuais	
Intervenções culturais	Instalação por sementeira de <i>Lygos monosperma</i> , <i>Lygos sphaerocarpa</i>
Interesse específico para a mata modelo	
proprietário	CML
Entidade gestora	CML

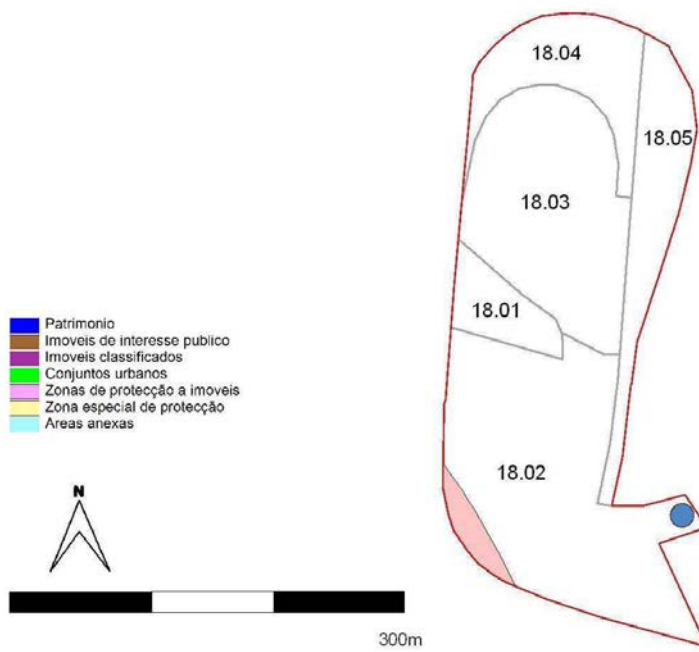
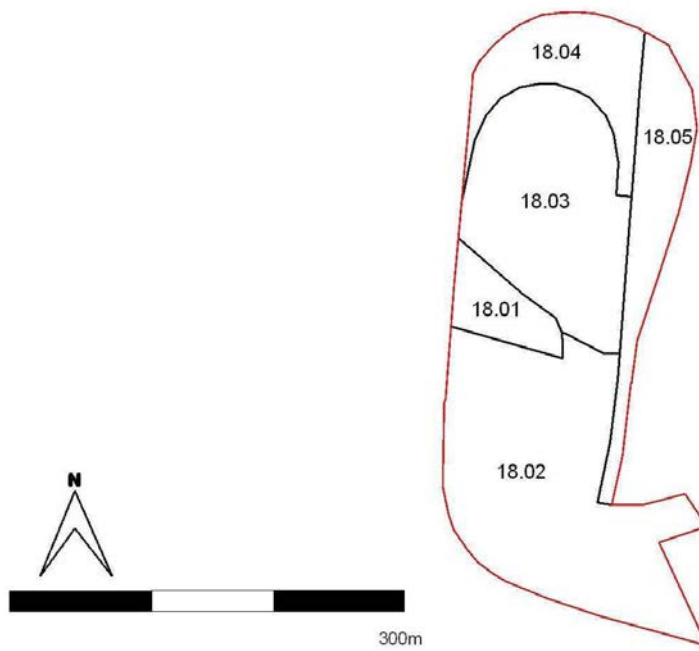
Talhão	17
Parcela	17.04
Area	22770 m2
Area florestada	15646 m2
% de área florestada	69 %
descrição	Eucaliptal misto
funções	Área verde de protecção
elementos dominantes e/ou codominantes	<i>Eucalyptus</i> spp., diversos
elementos dominados e/ou pontuais	
Intervenções culturais	Instalação de <i>Quercus faginea</i> , <i>Quercus suber</i> , <i>Arbutus unedo</i> Desbaste gradual dos <i>Eucalyptus</i> spp.
Interesse específico para a mata modelo	
proprietário	CML
Entidade gestora	CML

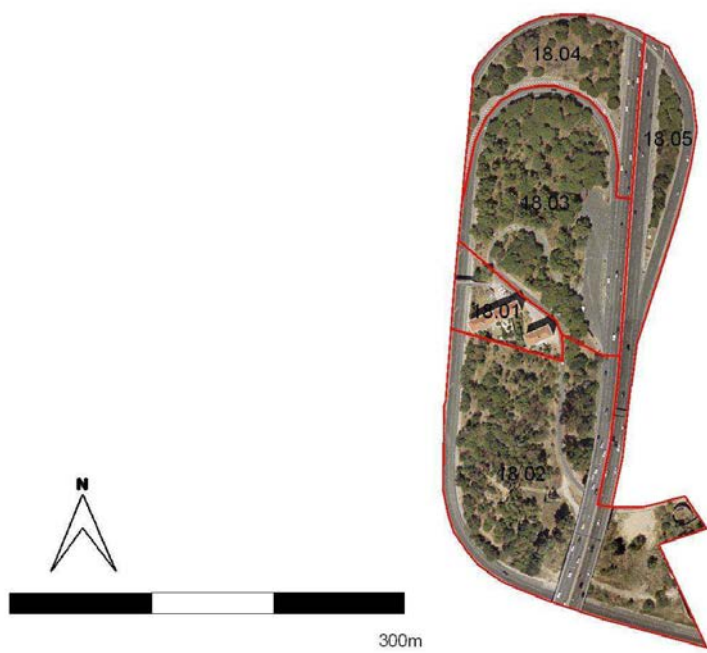
Talhão	17
Parcela	17.05
Area	17897 m2
Area florestada	9033 m2
% de área florestada	50 %
descrição	olival
funções	Área verde de protecção
elementos dominantes e/ou codominantes	<i>Olea europaea</i>
elementos dominados e/ou pontuais	
Intervenções culturais	Poda de formação das oliveiras
Interesse específico para a mata modelo	Exemplo dos olivais que até ao início do século XX dominavam na envolvência da malha urbana de Lisboa. Alexandre Herculano refere expressamente este olival nos seus escritos.
proprietário	CML
Entidade gestora	CML

Talhão	17
Parcela	17.06
Area	13845 m2
Area florestada	9572 m2
% de área florestada	69 %
descrição	Eucaliptal misto
funções	Área verde de protecção
elementos dominantes e/ou codominantes	<i>Eucalyptus</i> spp., diversos
elementos dominados e/ou pontuais	
Intervenções culturais	Instalação de <i>Quercus robur</i> , <i>Celtis australis</i> , <i>Fraxinus angustifolia</i> , <i>Salix atrocinerea</i>
Interesse específico para a mata modelo	
proprietário	CML
Entidade gestora	CML

Talhão	17
Parcela	17.07
Area	8910 m2
Area florestada	1452 m2
% de área florestada	16 %
descrição	Area social
funções	Area consolidada
elementos dominantes e/ou codominantes	
elementos dominados e/ou pontuais	<i>Tipuana tipo</i> , diversos
Intervenções culturais	
Interesse específico para a mata modelo	
proprietário	CML
Entidade gestora	CML

TALHÃO 18





Talhão	18
Parcela	18.01
Area	3352 m2
Area florestada	
% de área florestada	
descrição	Area social
funções	Area consolidada
elementos dominantes e/ou codominantes	
elementos dominados e/ou pontuais	
Intervenções culturais	
Interesse específico para a mata modelo	
proprietário	CML
Entidade gestora	CML

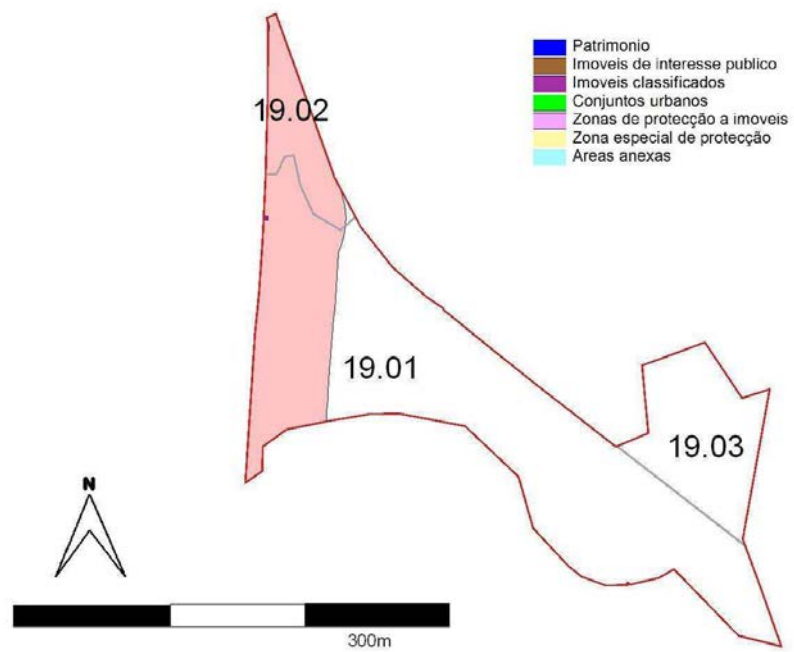
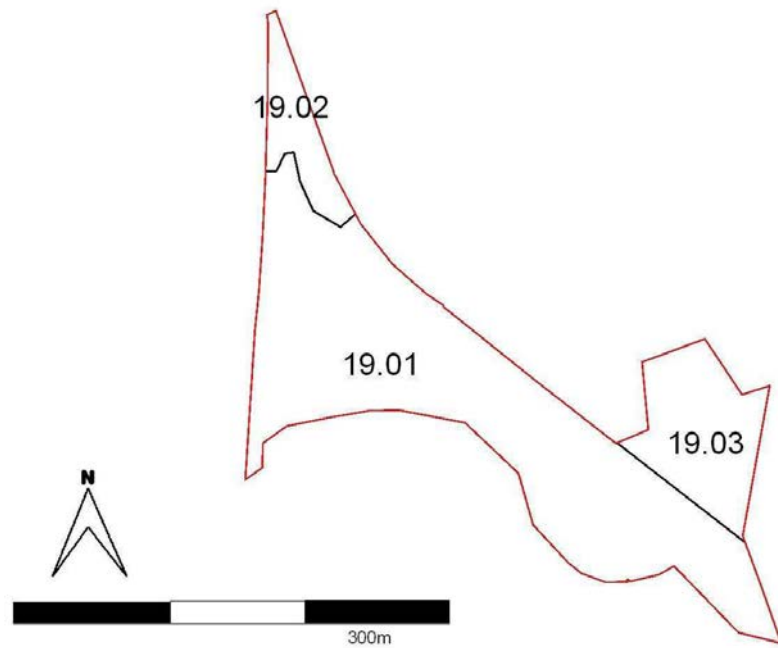
Talhão	18
Parcela	18.02
Area	24884 m2
Area florestada	10778 m2
% de área florestada	43 %
descrição	Povoamento misto
funções	Área verde de protecção
elementos dominantes e/ou codominantes	
elementos dominados e/ou pontuais	
Intervenções culturais	Instalação de <i>Quercus faginea</i> , <i>Quercus suber</i>
Interesse específico para a mata modelo	
proprietário	CML
Entidade gestora	CML

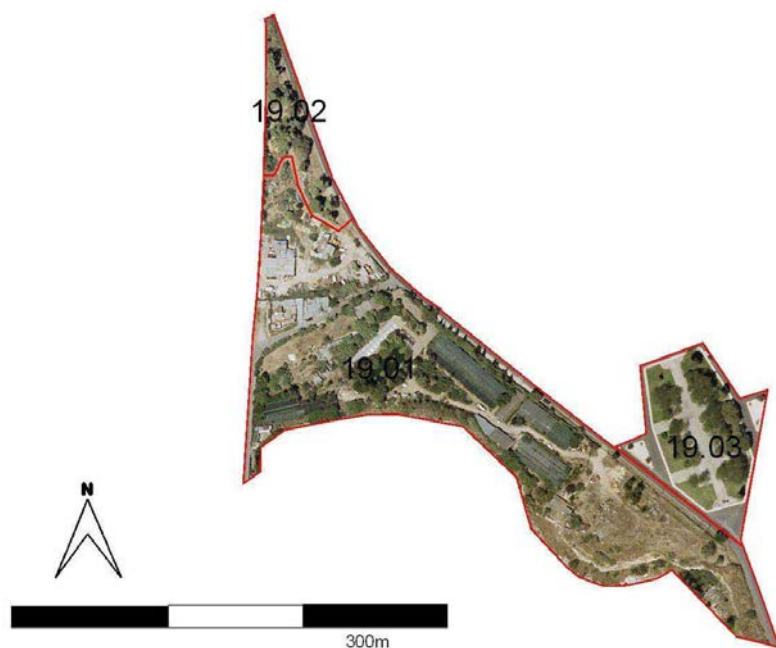
Talhão	18
Parcela	18.03
Area	16202 m2
Area florestada	8960 m2
% de área florestada	55 %
descrição	Pinhal manso misto
funções	Área verde de protecção
elementos dominantes e/ou codominantes	<i>Pinus pinea</i> , diversos
elementos dominados e/ou pontuais	
Intervenções culturais	Limpeza parcial do sub-coberto nas orlas Desbaste pelo baixo do pinhal manso
Interesse específico para a mata modelo	
proprietário	CML
Entidade gestora	CML

Talhão	18
Parcela	18.04
Area	7474 m2
Area florestada	2839 m2
% de área florestada	38 %
descrição	Pinhal manso misto
funções	Área verde de protecção (a vias)
elementos dominantes e/ou codominantes	<i>Pinus pinea</i> , diversos
elementos dominados e/ou pontuais	
Intervenções culturais	Sem intervenções para além das genéricas
Interesse específico para a mata modelo	
proprietário	CML
Entidade gestora	CML

Talhão	18
Parcela	18.05
Area	7792 m2
Area florestada	1066 m2
% de área florestada	14 %
descrição	Pinhal manso misto
funções	Área verde de protecção (a vias)
elementos dominantes e/ou codominantes	<i>Pinus pinea</i> , diversos
elementos dominados e/ou pontuais	
Intervenções culturais	Desbaste pelo baixo do pinhal manso
Interesse específico para a mata modelo	
proprietário	CML
Entidade gestora	CML

TALHÃO 19



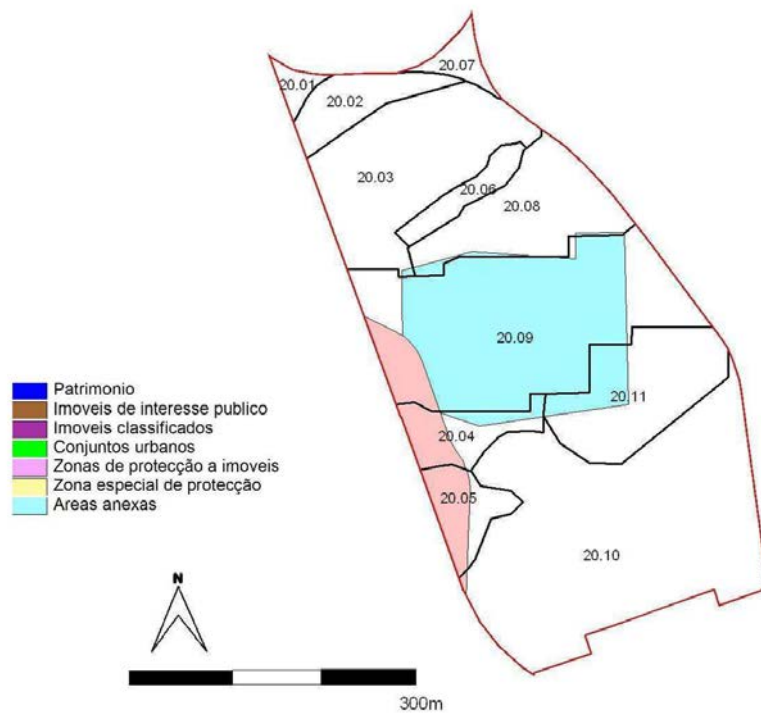
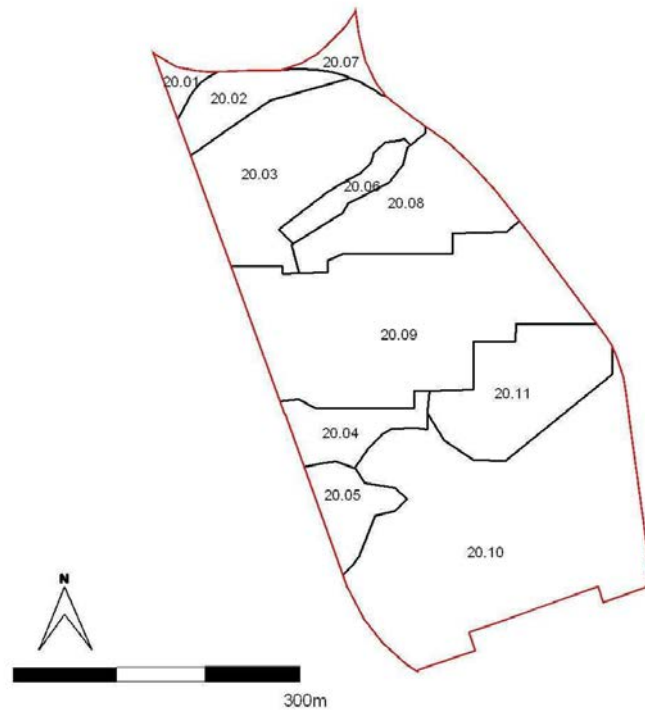


Talhão	19
Parcela	19.01
Area	30088 m ²
Area florestada	
% de área florestada	
descrição	Hortas, viveiro, area ruderalizada
funções	Área verde de recreio
elementos dominantes e/ou codominantes	
elementos dominados e/ou pontuais	
Intervenções culturais	
Interesse específico para a mata modelo	Potencialidade como zona de miradouro
proprietário	CML
Entidade gestora	Privado – Viveiros “Espaços Verdes”

Talhão	19
Parcela	19.02
Area	3209 m2
Area florestada	912 m2
% de área florestada	28 %
descrição	Cupressal
funções	Área verde de recreio
elementos dominantes e/ou codominantes	<i>Cupressus spp.</i>
elementos dominados e/ou pontuais	
Intervenções culturais	Desrama dos <i>Cupressus</i> até 3 m de altura
Interesse específico para a mata modelo	
proprietário	CML
Entidade gestora	CML

Talhão	19
Parcela	19.03
Area	6932 m2
Area florestada	2908 m2
% de área florestada	42 %
descrição	Jardim
funções	
elementos dominantes e/ou codominantes	
elementos dominados e/ou pontuais	diversos
Intervenções culturais	Manutenção do jardim
Interesse específico para a mata modelo	
proprietário	CML
Entidade gestora	CML

TALHÃO 20





Talhão	20
Parcela	20.01
Area	1457 m2
Area florestada	
% de área florestada	
descrição	Separador de transito ajardinado
funções	Área de protecção (de vias)
elementos dominantes e/ou codominantes	
elementos dominados e/ou pontuais	
Intervenções culturais	Manutenção do prado de sequeiro
Interesse específico para a mata modelo	
proprietário	CML
Entidade gestora	CML

Talhão	20
Parcela	20.02
Area	5830 m2
Area florestada	4558 m2
% de área florestada	78 %
descrição	Povoamento de folhosas caducifolias
funções	Área verde de protecção
elementos dominantes e/ou codominantes	<i>Fraxinus spp. Ulmus minor</i>
elementos dominados e/ou pontuais	
Intervenções culturais	Instalação de <i>Celtis australis</i> , <i>Quercus robur</i>
Interesse específico para a mata modelo	
proprietário	CML
Entidade gestora	CML

Talhão	20
Parcela	20.03
Area	21582 m2
Area florestada	20563 m2
% de área florestada	95 %
descrição	Povoamento de folhosas
funções	Área de protecção
elementos dominantes e/ou codominantes	<i>Eucalyptus spp. Fraxinus spp. Ulmus minor</i>
elementos dominados e/ou pontuais	
Intervenções culturais	Instalação de <i>Celtis australis</i> , <i>Quercus robur</i> , <i>Acer pseudoplatanus</i> Corte gradual dos <i>Eucalyptus spp.</i>
Interesse específico para a mata modelo	
proprietário	CML
Entidade gestora	CML

Talhão	20
Parcela	20.04
Area	5647 m2
Area florestada	5308 m2
% de área florestada	94 %
descrição	Eucaliptal misto
funções	Área verde de protecção
elementos dominantes e/ou codominantes	<i>Eucalyptus</i> spp., diversos
elementos dominados e/ou pontuais	
Intervenções culturais	Instalação de <i>Quercus faginea</i> , <i>Quercus robur</i> Desbaste pelo baixo dos <i>Eucalyptus</i> Instalação de armadilhas para a proceccionária.
Interesse específico para a mata modelo	
proprietário	CML
Entidade gestora	CML

Talhão	20
Parcela	20.05
Area	5170 m2
Area florestada	4621 m2
% de área florestada	89 %
descrição	Povoamento misto
funções	Área verde de protecção
elementos dominantes e/ou codominantes	<i>Pinus canariensis</i> , <i>Eucalyptus</i> spp., <i>Ulmus minor</i>
elementos dominados e/ou pontuais	
Intervenções culturais	Instalação de <i>Celtis australis</i> Desbaste gradual dos <i>Eucalyptus</i> Instalação de armadilhas para a proceccionária.
Interesse específico para a mata modelo	
proprietário	CML
Entidade gestora	CML

Talhão	20
Parcela	20.06
Area	3361 m2
Area florestada	3361 m2
% de área florestada	100 %
descrição	Pinhal das Canarias
funções	Área verde de protecção
elementos dominantes e/ou codominantes	<i>Pinus canariensis</i>
elementos dominados e/ou pontuais	
Intervenções culturais	Instalação de armadilhas para a processionária.
Interesse específico para a mata modelo	
proprietário	CML
Entidade gestora	CML

Talhão	20
Parcela	20.07
Area	2341 m2
Area florestada	
% de área florestada	
descrição	Separador de transito ajardinado
funções	Area verde de protecção (de vias)
elementos dominantes e/ou codominantes	
elementos dominados e/ou pontuais	
Intervenções culturais	Manutenção da área ajardinada
Interesse específico para a mata modelo	
proprietário	CML
Entidade gestora	CML

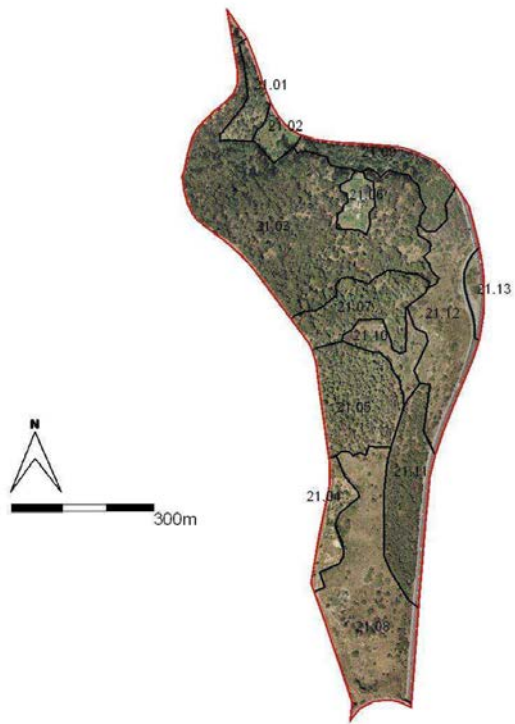
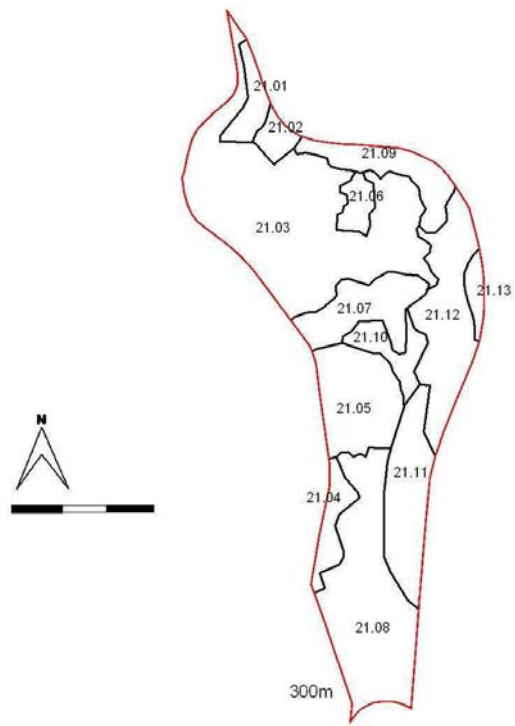
Talhão	20
Parcela	20.08
Area	14009 m2
Area florestada	12409 m2
% de área florestada	89 %
descrição	Povoamento misto
funções	Área verde de protecção
elementos dominantes e/ou codominantes	<i>Ulmus minor, Eucalyptus spp. diversos</i>
elementos dominados e/ou pontuais	
Intervenções culturais	Condução gradual de manchas do povoamento (pelo menos 50% da área da Parcela) para mata caducifolia (à base de <i>Quercus robur, Celtis australis, Fraxinus angustifolia, Acer pseudoplatanus, Prunus spinosa</i>) Desbaste gradual dos <i>Eucalyptus</i>
Interesse específico para a mata modelo	
proprietário	CML
Entidade gestora	CML

Talhão	20
Parcela	20.09
Area	38367 m2
Area florestada	10811 m2
% de área florestada	28 %
descrição	Equipamento do parque – Centro de Tenis do Alvito
funções	Equipamento (desporto)
elementos dominantes e/ou codominantes	
elementos dominados e/ou pontuais	diversos
Intervenções culturais	Instalação de armadilhas para a processionária.
Interesse específico para a mata modelo	
proprietário	CML
Entidade gestora	CML (concessionário)

Talhão	20
Parcela	20.10
Area	51688 m2
Area florestada	48208 m2
% de área florestada	93 %
descrição	Povoamento misto
funções	Área verde de recreio
elementos dominantes e/ou codominantes	<i>Cupressus</i> spp., <i>Robinea pseudacacia</i> , diversos
elementos dominados e/ou pontuais	
Intervenções culturais	Condução gradual de manchas do povoamento (pelo menos 25% da área da Parcela) para mata mista (á base de <i>Quercus faginea</i> , <i>Olea europaea</i> , <i>Phillyrea latifolia</i> , <i>Arbutus unedo</i> , etc) Corte do subcoberto em pelo menos 25% da área da Parcela.
Interesse específico para a mata modelo	
proprietário	CML
Entidade gestora	CML

Talhão	20
Parcela	20.11
Area	14848 m2
Area florestada	14717 m2
% de área florestada	99 %
descrição	Povoamento misto
funções	Área verde de protecção
elementos dominantes e/ou codominantes	<i>Cupressus</i> spp., <i>Robinea pseudacacia</i> , diversos
elementos dominados e/ou pontuais	.
Intervenções culturais	Condução gradual de manchas do povoamento (pelo menos 60% da área da Parcela) para para mata caducifolia (á base de <i>Quercus robur</i> , <i>Celtis australis</i> , <i>Fraxinus angustifolia</i> , <i>Acer pseudoplatanus</i> , <i>Prunus spinosa</i>) Instalação de armadilhas para a processionária.
Interesse específico para a mata modelo	
proprietário	CML
Entidade gestora	CML

TALHÃO 21



Talhão	21
Parcela	21.01
Area	8511 m2
Area florestada	6724 m2
% de área florestada	79 %
descrição	Olival
funções	Area verde de protecção
elementos dominantes e/ou codominantes	<i>Olea europaea</i>
elementos dominados e/ou pontuais	
Intervenções culturais	Poda de formação nas <i>Olea europaea</i>
Interesse específico para a mata modelo	
proprietário	CML
Entidade gestora	CML

Talhão	21
Parcela	21.02
Area	5385 m2
Area florestada	976 m2
% de área florestada	18 %
descrição	Povoamento misto esparso
funções	Área verde de protecção
elementos dominantes e/ou codominantes	Diversos
elementos dominados e/ou pontuais	
Intervenções culturais	Instalação de <i>Salix alba</i> e <i>Salix atrocinerea</i> Controle da infestante <i>Fallopia baldschuanica</i>
Interesse específico para a mata modelo	
proprietário	CML
Entidade gestora	CML

Talhão	21
Parcela	21.03
Area	108998 m2
Area florestada	102683 m2
% de área florestada	94 %
descrição	Eucaliptal misto
funções	Área verde de protecção
elementos dominantes e/ou codominantes	<i>Eucalyptus</i> spp., diversos
elementos dominados e/ou pontuais	<i>Cupressus</i> spp.
Intervenções culturais	Condução gradual de manchas do povoamento (pelo menos 25% da área da Parcela) para mata mista (à base de <i>Quercus faginea</i> , <i>Olea europaea</i> , <i>Phillyrea latifolia</i> , <i>Arbutus unedo</i> , etc) Desbaste gradual dos <i>Eucalyptus</i>
Interesse específico para a mata modelo	
proprietário	CML
Entidade gestora	CML

Talhão	21
Parcela	21.04
Area	9992 m2
Area florestada	378 m2
% de área florestada	4 %
descrição	Area ruderal e hortas urbanas
funções	Área verde de protecção
elementos dominantes e/ou codominantes	
elementos dominados e/ou pontuais	
Intervenções culturais	Instalação de <i>Pinus canariensis</i> , <i>Quercus faginea</i> , <i>Quercus suber</i> , <i>Quercus rotundifolia</i>
Interesse específico para a mata modelo	
proprietário	CML (a verificar)
Entidade gestora	CML

Talhão	21
Parcela	21.05
Area	30459 m2
Area florestada	28745 m2
% de área florestada	94 %
descrição	Cupressal
funções	Área verde de protecção
elementos dominantes e/ou codominantes	<i>Cupressus spp.</i>
elementos dominados e/ou pontuais	
Intervenções culturais	Desrama dos Cupressus até 3m de altura
Interesse específico para a mata modelo	
proprietário	CML
Entidade gestora	CML

Talhão	21
Parcela	21.06
Area	6408 m2
Area florestada	731 m2
% de área florestada	11 %
descrição	Morada de guarda florestal
funções	Área consolidada
elementos dominantes e/ou codominantes	
elementos dominados e/ou pontuais	
Intervenções culturais	
Interesse específico para a mata modelo	
proprietário	CML
Entidade gestora	CML

Talhão	21
Parcela	21.07
Area	22327 m2
Area florestada	21587 m2
% de área florestada	97 %
descrição	Povoamento misto
funções	Área verde de protecção
elementos dominantes e/ou codominantes	<i>Cupressus</i> spp. <i>Eucalyptus</i> spp.
elementos dominados e/ou pontuais	
Intervenções culturais	Condução gradual de manchas do povoamento (pelo menos 15% da área da Parcela) para mata mista (à base de <i>Quercus faginea</i> , <i>Olea europaea</i> , <i>Phillyrea latifolia</i> , <i>Arbutus unedo</i> , etc) Desbaste gradual dos <i>Eucalyptus</i>
Interesse específico para a mata modelo	
proprietário	CML
Entidade gestora	CML

Talhão	21
Parcela	21.08
Area	61434 m2
Area florestada	6289 m2
% de área florestada	10 %
descrição	Zambujal esparso
funções	Área verde de protecção
elementos dominantes e/ou codominantes	
elementos dominados e/ou pontuais	<i>Olea europaea</i>
Intervenções culturais	Instalação de <i>Pinus canariensis</i> , <i>Pinus pinea</i>
Interesse específico para a mata modelo	
proprietário	CML
Entidade gestora	CML

Talhão	21
Parcela	21.09
Area	18896 m2
Area florestada	15814 m2
% de área florestada	84 %
descrição	Zambujal misto
funções	Area verde de protecção
elementos dominantes e/ou codominantes	<i>Olea europaea</i> , diversos
elementos dominados e/ou pontuais	<i>Quercus suber</i> , <i>Quercus rotundifolia</i> , <i>Quercus faginea</i>
Intervenções culturais	Sem intervenções para além das genéricas
Interesse específico para a mata modelo	
proprietário	CML
Entidade gestora	CML

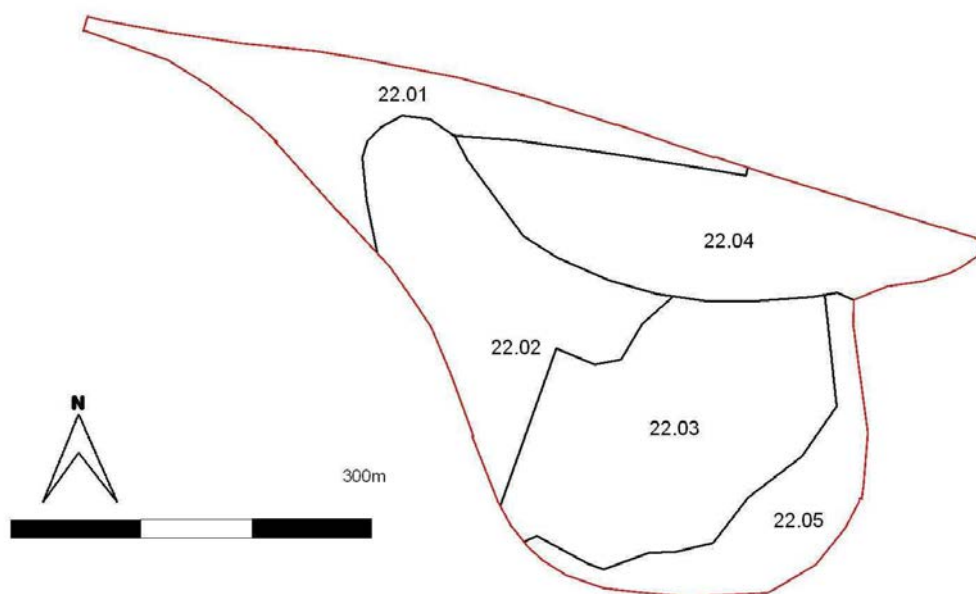
Talhão	21
Parcela	21.10
Area	10494 m2
Area florestada	4042 m2
% de área florestada	39 %
descrição	Zambujal esparso
funções	Área verde de protecção
elementos dominantes e/ou codominantes	<i>Olea europaea</i> , diversos
elementos dominados e/ou pontuais	
Intervenções culturais	Instalação de <i>Celtis australis</i> , <i>Acer monspessulanum</i>
Interesse específico para a mata modelo	
proprietário	CML
Entidade gestora	CML

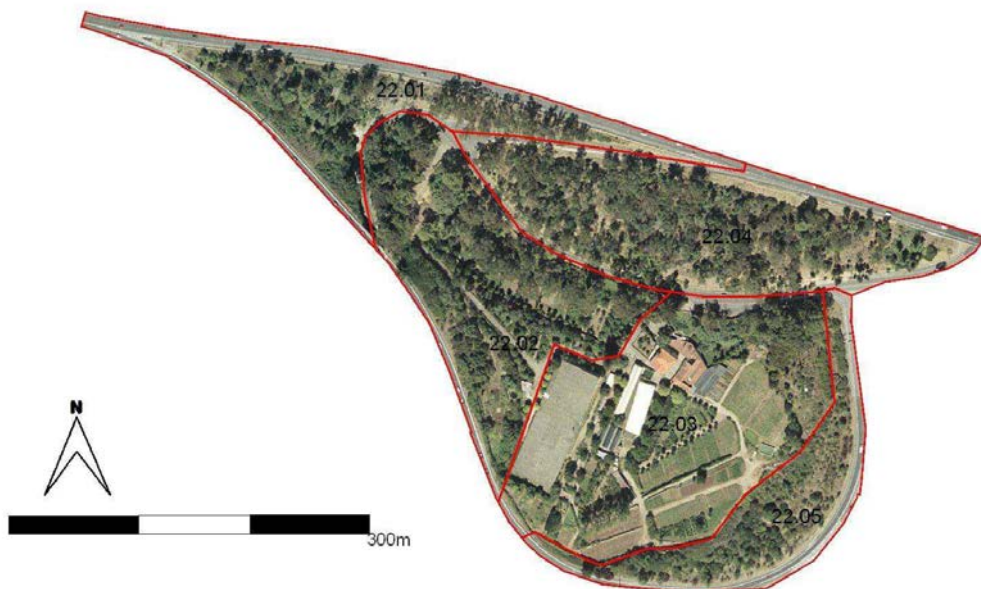
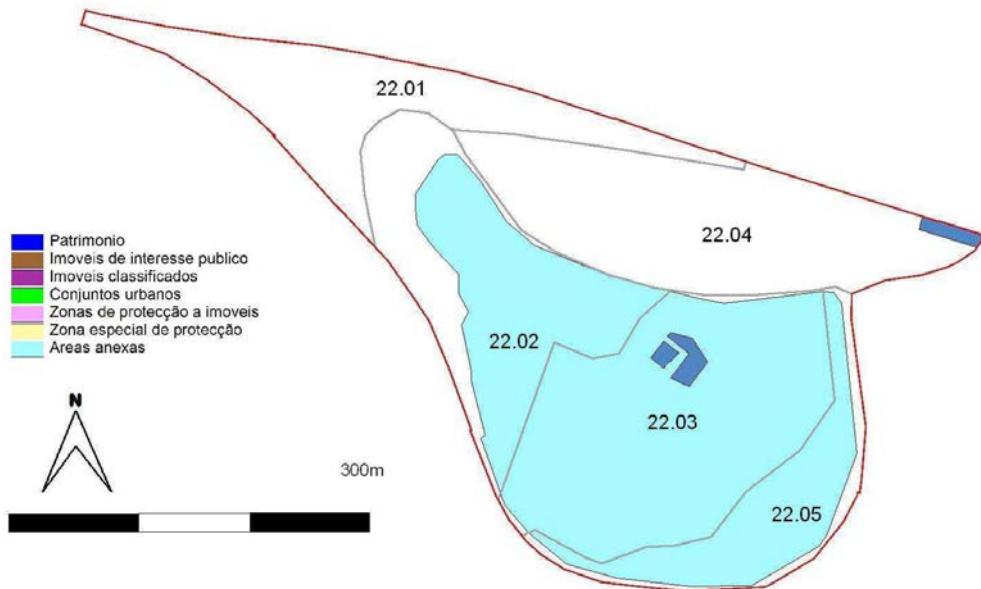
Talhão	21
Parcela	21.11
Area	28893 m2
Area florestada	23868 m2
% de área florestada	83 %
descrição	olival
funções	Área verde de protecção
elementos dominantes e/ou codominantes	<i>Olea europaea</i>
elementos dominados e/ou pontuais	
Intervenções culturais	Poda de formação das oliveiras
Interesse específico para a mata modelo	Exemplo dos olivais que até ao início do século XX dominavam na envolvente da malha urbana de Lisboa. Alexandre Herculano refere expressamente este olival nos seus escritos.
proprietário	CML
Entidade gestora	CML

Talhão	21
Parcela	21.12
Area	38468 m2
Area florestada	2678 m2
% de área florestada	7 %
descrição	Área de risco de movimentos de massa estabilizada
funções	Área verde de protecção
elementos dominantes e/ou codominantes	
elementos dominados e/ou pontuais	<i>Pinus pinea, Olea europaea, Albizzia lophanta, diversos</i>
Intervenções culturais	Zona sem quaisquer intervenções de acordo com as normas do projecto de estabilização da encosta
Interesse específico para a mata modelo	
proprietário	CML
Entidade gestora	CML

Talhão	21
Parcela	21.13
Area	4796 m2
Area florestada	685 m2
% de área florestada	14 %
descrição	Povoamento misto
funções	Área verde de protecção (a vias)
elementos dominantes e/ou codominantes	
elementos dominados e/ou pontuais	<i>Acacia spp.</i> diversos
Intervenções culturais	Sem intervenções, manutenção das <i>Acacia</i>
Interesse específico para a mata modelo	
proprietário	CML
Entidade gestora	CML

TALHÃO 22





Talhão	22
Parcela	22.01
Area	21383 m2
Area florestada	9177 m2
% de área florestada	43 %
descrição	Povoamento misto
funções	Área verde de protecção
elementos dominantes e/ou codominantes	<i>Eucalyptus</i> spp., <i>Ailanthus altissima</i> , diversos
elementos dominados e/ou pontuais	
Intervenções culturais	Corte dos <i>Ailanthus</i> Instalação de <i>Salix atrocinerea</i> , <i>Fraxinus angustifolia</i>
Interesse específico para a mata modelo	
proprietário	CML
Entidade gestora	CML

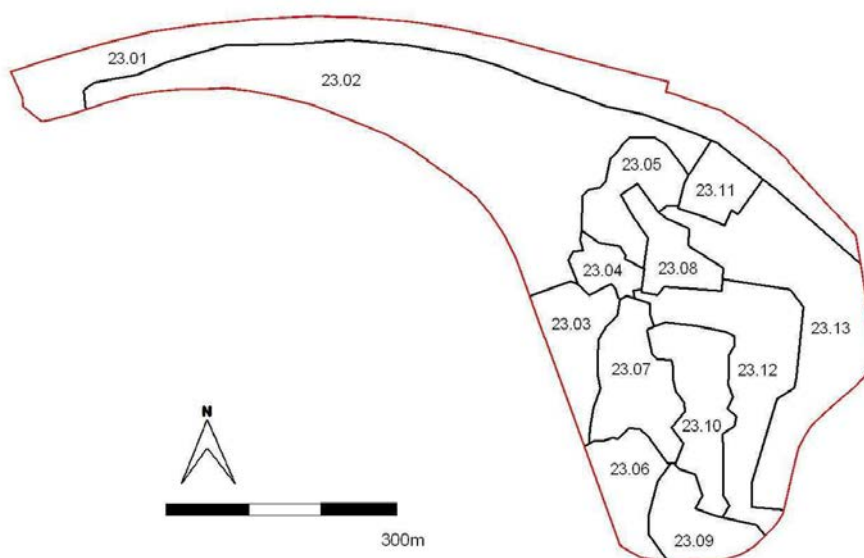
Talhão	22
Parcela	22.02
Area	27523 m2
Area florestada	13312 m2
% de área florestada	48 %
descrição	Viveiro da Quinta da Pimenteira - Eucaliptal misto
funções	Área verde de produção e recreio
elementos dominantes e/ou codominantes	<i>Eucalyptus</i> spp., diversos
elementos dominados e/ou pontuais	
Intervenções culturais	Gestão específica do viveiro
Interesse específico para a mata modelo	
proprietário	CML
Entidade gestora	CML

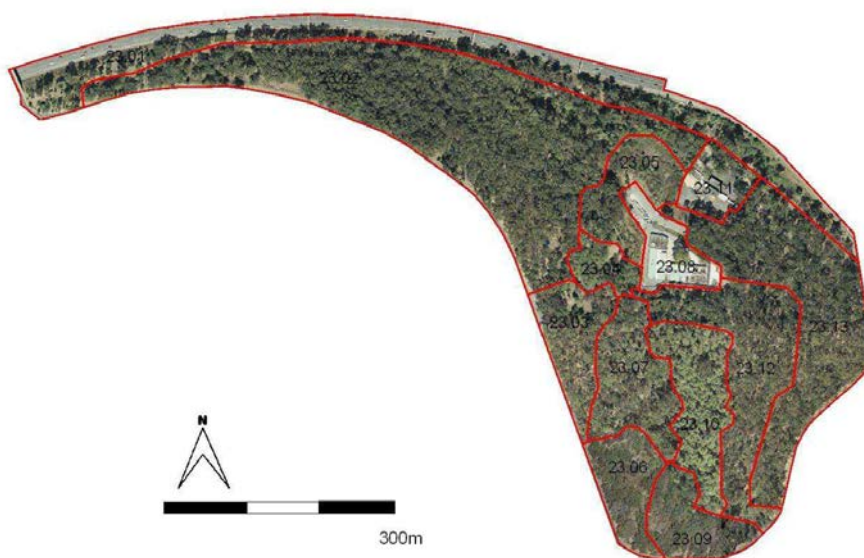
Talhão	22
Parcela	22.03
Area	36952 m2
Area florestada	3585 m2
% de área florestada	10 %
descrição	Viveiro da Quinta da Pimenteira
funções	Área verde de produção e recreio
elementos dominantes e/ou codominantes	
elementos dominados e/ou pontuais	diversos
Intervenções culturais	Gestão específica do viveiro
Interesse específico para a mata modelo	
proprietário	CML
Entidade gestora	CML

Talhão	22
Parcela	22.04
Area	30510 m2
Area florestada	19756 m2
% de área florestada	65 %
descrição	Povoamento misto
funções	Área verde de protecção
elementos dominantes e/ou codominantes	<i>Eucalyptus spp., Cupressus spp., Olea europaea</i>
elementos dominados e/ou pontuais	<i>Pinus halepensis, Ailanthus altissima</i>
Intervenções culturais	Corte dos <i>Ailanthus</i>
Interesse específico para a mata modelo	
proprietário	CML
Entidade gestora	CML

Talhão	22
Parcela	22.05
Area	15106 m2
Area florestada	4846 m2
% de área florestada	32%
descrição	Povoamento misto
funções	
elementos dominantes e/ou codominantes	Diversos, <i>Acacia spp.</i> <i>Lygos spp.</i>
elementos dominados e/ou pontuais	
Intervenções culturais	Instalação de <i>Salix atrocinerea</i> , <i>Celtis australis</i> Corte das <i>Acacia spp.</i>
Interesse específico para a mata modelo	
proprietário	CML
Entidade gestora	CML

TALHÃO 23





Talhão	23
Parcela	23.01
Area	41783 m ²
Area florestada	19716 m ²
% de área florestada	47 %
descrição	Povoamento misto
funções	Área verde de protecção
elementos dominantes e/ou codominantes	<i>Eucalyptus</i> spp. diversos
elementos dominados e/ou pontuais	<i>Ailanthus altissima</i>
Intervenções culturais	Corte dos <i>Ailanthus</i> , Instalação de <i>Crataegus monogyna</i> , <i>Prunus pissardii</i> , <i>Eleagnus angustifolia</i> ,
Interesse específico para a mata modelo	
proprietário	CML
Entidade gestora	CML

Talhão	23
Parcela	23.02
Area	71174 m2
Area florestada	65367 m2
% de área florestada	92 %
descrição	Povoamento misto
funções	Área verde de protecção
elementos dominantes e/ou codominantes	<i>Eucalyptus</i> spp. <i>Quercus robur</i> , diversos
elementos dominados e/ou pontuais	
Intervenções culturais	Instalação de <i>Acer pseudolatanus</i> , <i>Celtis australis</i> Desbaste gradual do <i>Eucalyptus</i> spp.
Interesse específico para a mata modelo	
proprietário	CML
Entidade gestora	CML

Talhão	23
Parcela	23.03
Area	10612 m2
Area florestada	9046 m2
% de área florestada	85 %
descrição	Povoamento misto
funções	Área verde de protecção
elementos dominantes e/ou codominantes	<i>Eucalyptus</i> spp. <i>Pinus canariensis</i> , <i>Robinea pseudacacia</i>
elementos dominados e/ou pontuais	diversos
Intervenções culturais	Desbaste gradual dos <i>Eucalyptus</i> Instalação de armadilhas para a proceccionária.
Interesse específico para a mata modelo	
proprietário	CML
Entidade gestora	CML

Talhão	23
Parcela	23.04
Area	4323 m2
Area florestada	4323 m2
% de área florestada	100 %
descrição	Pinhal das Canarias
funções	Área verde de protecção
elementos dominantes e/ou codominantes	<i>Pinus canariensis</i>
elementos dominados e/ou pontuais	
Intervenções culturais	Instalação de armadilhas para a processionária.
Interesse específico para a mata modelo	
proprietário	CML
Entidade gestora	CML

Talhão	23
Parcela	23.05
Area	10278 m2
Area florestada	
% de área florestada	
descrição	Zona em risco de movimentos de massa - Estruturas herbáceas e de mato ruderais
funções	Área verde de protecção
elementos dominantes e/ou codominantes	
elementos dominados e/ou pontuais	
Intervenções culturais	Sementeira de <i>Lygos sphaerocarpa</i> , <i>Cytisus</i> spp. e <i>Coronilla valentina</i>
Interesse específico para a mata modelo	
proprietário	CML
Entidade gestora	CML

Talhão	23
Parcela	23.06
Area	9490 m2
Area florestada	8226 m2
% de área florestada	87 %
descrição	Povoamento misto
funções	Área verde de protecção
elementos dominantes e/ou codominantes	<i>Eucalyptus</i> spp., <i>Fraxinus</i> spp., <i>Acacia</i> spp.
elementos dominados e/ou pontuais	
Intervenções culturais	Condução gradual de manchas do povoamento (pelo menos 75% da área da Parcela) para mata caducifolia (á base de <i>Quercus robur</i> , <i>Fraxinus angustifolia</i> , <i>Acer pseudolatanus</i> , <i>Celtis australis</i>) Desbaste gradual dos <i>Eucalyptus</i>
Interesse específico para a mata modelo	
proprietário	CML
Entidade gestora	CML

Talhão	23
Parcela	23.07
Area	13673 m2
Area florestada	13673 m2
% de área florestada	100 %
descrição	Povoamento misto
funções	Área verde de protecção
elementos dominantes e/ou codominantes	<i>Eucalyptus</i> spp. <i>Cupressus</i> spp. <i>diversos</i>
elementos dominados e/ou pontuais	
Intervenções culturais	Condução gradual de manchas do povoamento (pelo menos 30% da área da Parcela) para mata caducifolia (á base de <i>Quercus robur</i> , <i>Fraxinus angustifolia</i> , <i>Acer pseudolatanus</i> , <i>Celtis australis</i>) Desbaste gradual dos <i>Eucalyptus</i>
Interesse específico para a mata modelo	
proprietário	CML
Entidade gestora	CML

Talhão	23
Parcela	23.08
Area	7256 m2
Area florestada	
% de área florestada	
descrição	Canil-gatil municipal
funções	Equipamento (serviços)
elementos dominantes e/ou codominantes	
elementos dominados e/ou pontuais	
Intervenções culturais	
Interesse específico para a mata modelo	
proprietário	CML
Entidade gestora	CML

Talhão	23
Parcela	23.09
Area	9255 m2
Area florestada	8251 m2
% de área florestada	89 %
descrição	Povoamento de folhosas
funções	Área verde de protecção
elementos dominantes e/ou codominantes	<i>Eucalyptus spp. Fraxinus spp. Acacia spp.</i>
elementos dominados e/ou pontuais	
Intervenções culturais	Condução gradual de manchas do povoamento (pelo menos 75% da área da Parcela) para mata caducifolia (à base de <i>Quercus robur</i> , <i>Fraxinus angustifolia</i> , <i>Acer pseudoplatanus</i> , <i>Celtis australis</i> , <i>Prunus spinosa</i>) Desbaste gradual dos <i>Eucalyptus</i> Corte das <i>Acacia</i>
Interesse específico para a mata modelo	
proprietário	CML
Entidade gestora	CML

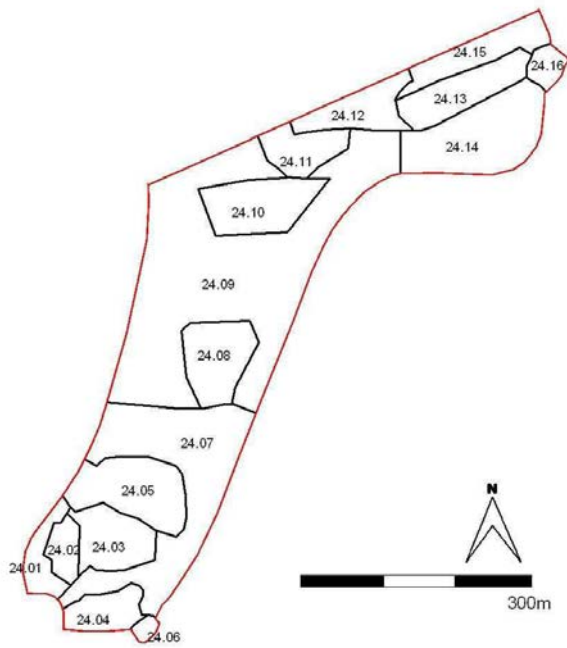
Talhão	23
Parcela	23.10
Area	13688 m2
Area florestada	13688 m2
% de área florestada	100 %
descrição	Povoamento de folhosas
funções	Área verde de protecção
elementos dominantes e/ou codominantes	<i>Robinea pseudacacia, Ulmus minor</i>
elementos dominados e/ou pontuais	
Intervenções culturais	Instalação de <i>Celtis australis, Quercus robur, Fraxinus angustifolia</i>
Interesse específico para a mata modelo	
proprietário	CML
Entidade gestora	CML

Talhão	23
Parcela	23.11
Area	5935 m2
Area florestada	100 m2
% de área florestada	2 %
descrição	Central de betumes
funções	Equipamento (municipal)
elementos dominantes e/ou codominantes	
elementos dominados e/ou pontuais	
Intervenções culturais	
Interesse específico para a mata modelo	
proprietário	CML
Entidade gestora	CML

Talhão	23
Parcela	23.12
Area	22566 m2
Area florestada	22250 m2
% de área florestada	99 %
descrição	eucaliptal
funções	Área verde de protecção
elementos dominantes e/ou codominantes	
elementos dominados e/ou pontuais	
Intervenções culturais	Condução gradual de manchas do povoamento (pelo menos 75% da área da Parcela) para mata caducifolia (á base de <i>Quercus robur</i> , <i>Fraxinus angustifolia</i> , <i>Acer pseudoplatanus</i> , <i>Celtis australis</i> , <i>Prunus spinosa</i>) Desbaste gradual dos <i>Eucalyptus</i>
Interesse específico para a mata modelo	
proprietário	CML
Entidade gestora	CML

Talhão	23
Parcela	23.13
Area	34531 m2
Area florestada	31880 m2
% de área florestada	92 %
descrição	Eucaliptal
funções	Área verde de protecção
elementos dominantes e/ou codominantes	<i>Eucalyptus spp.</i>
elementos dominados e/ou pontuais	diversos
Intervenções culturais	Condução gradual de manchas do povoamento (pelo menos 75% da área da Parcela) para mata mista (á base de <i>Quercus faginea</i> , <i>Celtis australis</i> , <i>Prunus spinosa</i>) Desbaste gradual dos <i>Eucalyptus</i>
Interesse específico para a mata modelo	
proprietário	CML
Entidade gestora	CML

TALHÃO 24



Talhão	24
Parcela	24.01
Area	3414 m2
Area florestada	2033 m2
% de área florestada	60 %
descrição	Cupressal
funções	Área verde de recreio
elementos dominantes e/ou codominantes	<i>Cupressus spp.</i>
elementos dominados e/ou pontuais	diversos
Intervenções culturais	
Interesse específico para a mata modelo	Desrama dos <i>Cupressus</i> até 5m de altura
proprietário	CML
Entidade gestora	CML

Talhão	24
Parcela	24.02
Area	2521 m2
Area florestada	391 m2
% de área florestada	16 %
descrição	Equipamento do parque (recinto de volteio)
funções	Área verde de recreio
elementos dominantes e/ou codominantes	
elementos dominados e/ou pontuais	
Intervenções culturais	
Interesse específico para a mata modelo	
proprietário	CML
Entidade gestora	CML

Talhão	24
Parcela	24.03
Area	6249 m2
Area florestada	5174 m2
% de área florestada	83 %
descrição	Cavaliças das guarda florestal – povoamento misto
funções	Área verde de recreio
elementos dominantes e/ou codominantes	diversos
elementos dominados e/ou pontuais	
Intervenções culturais	
Interesse específico para a mata modelo	
proprietário	CML
Entidade gestora	CML

Talhão	24
Parcela	24.04
Area	4191 m2
Area florestada	2862 m2
% de área florestada	68 %
descrição	Cupressal
funções	Área verde de recreio
elementos dominantes e/ou codominantes	<i>Cupressus spp.</i>
elementos dominados e/ou pontuais	
Intervenções culturais	Desrama dos <i>Cupressus</i> até 5m de altura
Interesse específico para a mata modelo	
proprietário	CML
Entidade gestora	CML

Talhão	24
Parcela	24.05
Area	9480 m2
Area florestada	6066 m2
% de área florestada	64 %
descrição	Miradouros internos sobre a pedreira de Montes Claros
funções	Área verde de recreio
elementos dominantes e/ou codominantes	Diversos, <i>Cactaceae</i>
elementos dominados e/ou pontuais	
Intervenções culturais	Manutenção da estrutura dominante de <i>Cactaceae</i> Corte das <i>Acacia</i>
Interesse específico para a mata modelo	
proprietário	CML
Entidade gestora	CML

Talhão	24
Parcela	24.06
Area	775 m2
Area florestada	
% de área florestada	
descrição	Rotunda ajardinada
funções	Área verde de protecção (a vias)
elementos dominantes e/ou codominantes	
elementos dominados e/ou pontuais	
Intervenções culturais	Manutenção do prado de sequeiro
Interesse específico para a mata modelo	
proprietário	CML
Entidade gestora	CML

Talhão	24
Parcela	24.07
Area	23192 m2
Area florestada	17781 m2
% de área florestada	77 %
descrição	Povoamento misto
funções	Área verde de recreio
elementos dominantes e/ou codominantes	<i>Cupressus</i> spp. <i>Acacia</i> spp. diversos
elementos dominados e/ou pontuais	
Intervenções culturais	Condução gradual de manchas do povoamento (pelo menos 25% da área da Parcela) para mata mista (á base de <i>Quercus faginea</i> , <i>Olea europaea</i> , <i>Phillyrea latifolia</i> , <i>Arbutus unedo</i>)
Interesse específico para a mata modelo	
proprietário	CML
Entidade gestora	CML

Talhão	24
Parcela	24.08
Area	7157 m2
Area florestada	7157 m2
% de área florestada	100 %
descrição	Povoamento misto
funções	Área verde de protecção
elementos dominantes e/ou codominantes	<i>Eucalyptus</i> spp., <i>Cupressus</i> spp., diversos
elementos dominados e/ou pontuais	
Intervenções culturais	Instalação de <i>Quercus robur</i> , <i>Celtis australis</i> , <i>Acer pseudoplatanus</i> Desbaste gradual dos <i>Eucalyptus</i>
Interesse específico para a mata modelo	
proprietário	CML
Entidade gestora	CML

Talhão	24
Parcela	24.09
Area	51648 m2
Area florestada	43668 m2
% de área florestada	85 %
descrição	Povoamento misto
funções	Área verde de recreio
elementos dominantes e/ou codominantes	
elementos dominados e/ou pontuais	
Intervenções culturais	Condução gradual de manchas do povoamento (pelo menos 25% da área da Parcela) para mata mista (á base de <i>Quercus faginea</i> , <i>Olea europaea</i> , <i>Phillyrea latifolia</i> , <i>Arbutus unedo</i>)
Interesse específico para a mata modelo	
proprietário	CML
Entidade gestora	CML

Talhão	24
Parcela	24.10
Area	7860 m2
Area florestada	7860 m2
% de área florestada	100 %
descrição	Povoamento misto
funções	Área verde de recreio
elementos dominantes e/ou codominantes	<i>Cupressus</i> spp., <i>Cercis siliquastrum</i> , diversos
elementos dominados e/ou pontuais	
Intervenções culturais	Sem intervenções para além das genéricas
Interesse específico para a mata modelo	
proprietário	CML
Entidade gestora	CML

Talhão	24
Parcela	24.11
Area	4733 m2
Area florestada	3661 m2
% de área florestada	77 %
descrição	Património natural (fitomonumento) - carvalhal caducifólio
funções	Área verde de protecção
elementos dominantes e/ou codominantes	<i>Quercus robur</i>
elementos dominados e/ou pontuais	
Intervenções culturais	Manutenção da estrutura vegetal actual
Interesse específico para a mata modelo	
proprietário	CML
Entidade gestora	CML

Talhão	24
Parcela	24.12
Area	5693 m2
Area florestada	847 m2
% de área florestada	15 %
descrição	Separador de trânsito ajardinado
funções	Área verde de protecção (de vias)
elementos dominantes e/ou codominantes	<i>Eucalyptus</i> spp.
elementos dominados e/ou pontuais	
Intervenções culturais	Manutenção do prado de sequeiro
Interesse específico para a mata modelo	
proprietário	CML
Entidade gestora	CML / Estradas de Portugal

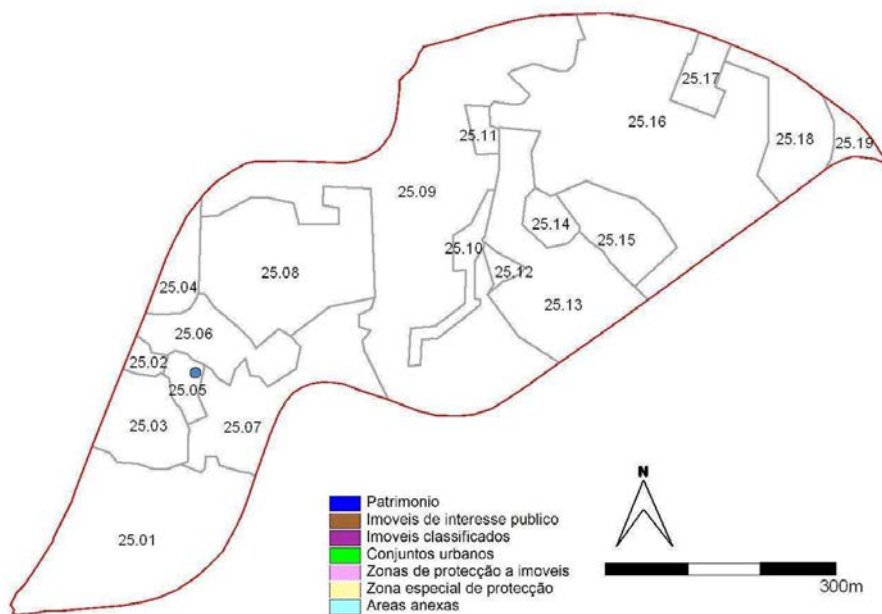
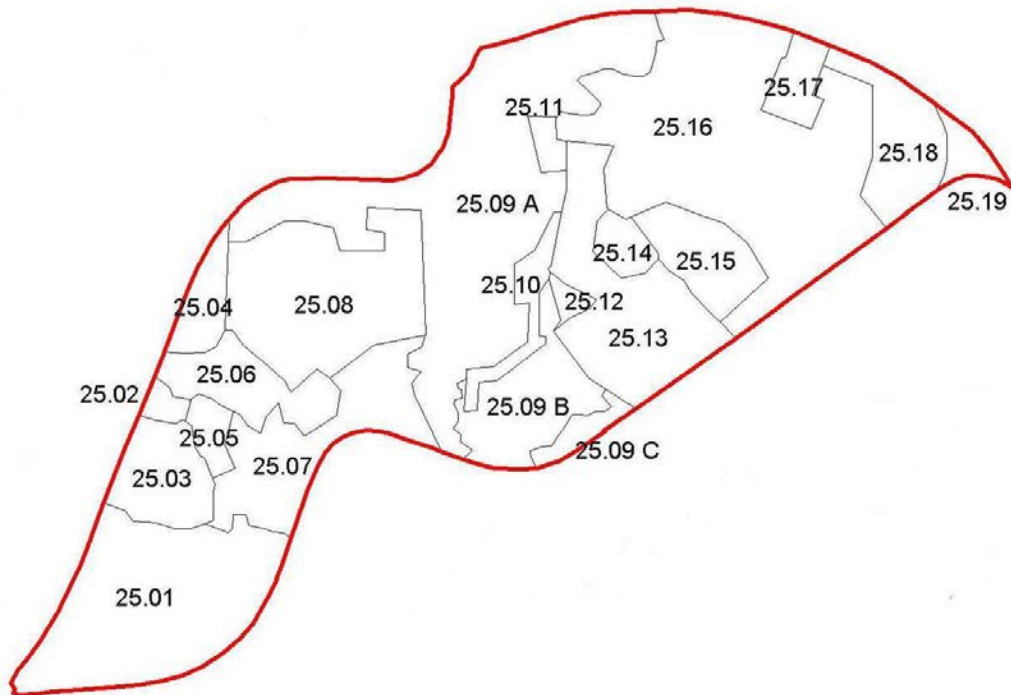
Talhão	24
Parcela	24.13
Area	6855 m2
Area florestada	5458 m2
% de área florestada	80 %
descrição	Pinhal manso
funções	Área verde de protecção
elementos dominantes e/ou codominantes	<i>Pinus pinea</i>
elementos dominados e/ou pontuais	diversos
Intervenções culturais	Desbaste pelo baixo do pinhal manso
Interesse específico para a mata modelo	
proprietário	CML
Entidade gestora	CML

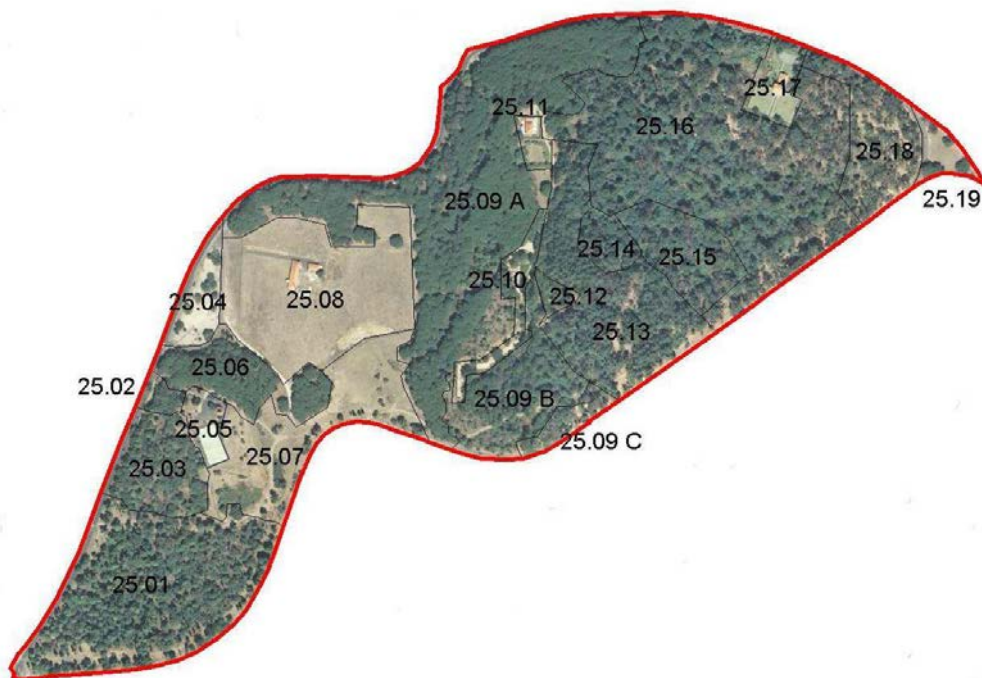
Talhão	24
Parcela	24.14
Area	13379 m2
Area florestada	10855 m2
% de área florestada	81 %
descrição	Povoamento misto
funções	Área verde de recreio
elementos dominantes e/ou codominantes	<i>Pinus pinea, Cupressus spp., Pinus halepensis</i>
elementos dominados e/ou pontuais	
Intervenções culturais	Sem intervenções para além das genéricas
Interesse específico para a mata modelo	
proprietário	CML
Entidade gestora	CML

Talhão	24
Parcela	24.15
Area	6188 m2
Area florestada	392 m2
% de área florestada	6 %
descrição	Mato em talude de auto-estrada
funções	Área verde de protecção (de vias)
elementos dominantes e/ou codominantes	<i>Lygos sphaerocarpa, Coronilla valentina</i>
elementos dominados e/ou pontuais	
Intervenções culturais	Manutenção da estrutura vegetal actual
Interesse específico para a mata modelo	
proprietário	CML
Entidade gestora	CML / Estradas de Portugal

Talhão	24
Parcela	24.16
Area	1934 m2
Area florestada	
% de área florestada	
descrição	Rotunda ajardinada
funções	Área verde de protecção (a vias)
elementos dominantes e/ou codominantes	
elementos dominados e/ou pontuais	
Intervenções culturais	Manutenção do prado de sequeiro
Interesse específico para a mata modelo	
proprietário	CML
Entidade gestora	CML

TALHÃO 25





Talhão	25
Parcela	25.01
Area	36100 m ²
Area florestada	32059 m ²
% de área florestada	89 %
descrição	Cupressal misto
funções	Área verde de recreio Zona de interesse para a biodiversidade (B13)
elementos dominantes e/ou codominantes	<i>Cupressus</i> spp. diversos
elementos dominados e/ou pontuais	<i>Olea europaea</i> , <i>Quercus faginea</i> , <i>Phyllirea latifolia</i> , <i>Fraxinus angustifolia</i>
Intervenções culturais	Desrama dos <i>Cupressus</i> até 3 m de altura quando necessario
Interesse específico para a mata modelo	Forte regeneração natural (com 5m de altura) sob coberto de <i>Cupressus</i> Zona de interesse para a biodiversidade (B13)
proprietário	CML
Entidade gestora	CML

Talhão	25
Parcela	25.02
Area	1560 m2
Area florestada	1156 m2
% de área florestada	74 %
descrição	Eucaliptal
funções	Área verde de recreio
elementos dominantes e/ou codominantes	<i>Eucalytus spp.</i>
elementos dominados e/ou pontuais	
Intervenções culturais	Sem intervenções para além das genéricas
Interesse específico para a mata modelo	
proprietário	CML
Entidade gestora	CML

Talhão	25
Parcela	25.03
Area	9953 m2
Area florestada	8575 m2
% de área florestada	86 %
descrição	Património natural (fitomonumento) - cercal misto
funções	Área verde de protecção
elementos dominantes e/ou codominantes	<i>Quercus faginea</i> , diversos
elementos dominados e/ou pontuais	
Intervenções culturais	Manutenção da estrutura vegetal actual
Interesse específico para a mata modelo	
proprietário	CML
Entidade gestora	CML

Talhão	25
Parcela	25.04
Area	5071 m2
Area florestada	
% de área florestada	
descrição	Estacionamento arborizado
funções	Área verde de recreio
elementos dominantes e/ou codominantes	
elementos dominados e/ou pontuais	
Intervenções culturais	
Interesse específico para a mata modelo	
proprietário	CML
Entidade gestora	CML

Talhão	25
Parcela	25.05
Area	2856 m2
Area florestada	70 m2
% de área florestada	3 %
descrição	Equipamento municipal - moinho
funções	Área verde de recreio
elementos dominantes e/ou codominantes	
elementos dominados e/ou pontuais	
Intervenções culturais	
Interesse específico para a mata modelo	
proprietário	CML
Entidade gestora	CML

Talhão	25
Parcela	25.06
Area	10415 m2
Area florestada	8264 m2
% de área florestada	79 %
descrição	Pinhal manso
funções	Área verde de recreio
elementos dominantes e/ou codominantes	<i>Pinus pinea</i>
elementos dominados e/ou pontuais	
Intervenções culturais	Desbaste pelo baixo do pinhal manso
Interesse específico para a mata modelo	
proprietário	CML
Entidade gestora	CML

Talhão	25
Parcela	25.07
Area	19311 m2
Area florestada	727 m2
% de área florestada	4 %
descrição	Prado de sequeiro
funções	Área verde de recreio
elementos dominantes e/ou codominantes	
elementos dominados e/ou pontuais	
Intervenções culturais	Manutenção do prado de sequeiro
Interesse específico para a mata modelo	
proprietário	CML
Entidade gestora	CML

Talhão	25
Parcela	25.08
Area	28641 m2
Area florestada	385 m2
% de área florestada	1 %
descrição	Prado de sequeiro - antenas
funções	Área verde de recreio
elementos dominantes e/ou codominantes	
elementos dominados e/ou pontuais	
Intervenções culturais	
Interesse específico para a mata modelo	Clareira de terrenos municipais na zona central do parque
proprietário	CML
Entidade gestora	Ministério da Defesa

Talhão	25
Parcela	25.09A
Area	59898 m2
Area florestada	56903 m2
% de área florestada	95 %
descrição	Pinhal manso
funções	Área verde de recreio
elementos dominantes e/ou codominantes	<i>Pinus pinea</i>
elementos dominados e/ou pontuais	
Intervenções culturais	Condução gradual de manchas do povoamento (pelo menos 25% da área da Parcela) para mata mista (à base de <i>Quercus faginea</i> , <i>Quercus suber</i> , <i>Quercus rotundifolia</i> , <i>Phillyrea latifolia</i> , <i>Arbutus unedo</i> , etc) Desbaste pelo baixo do pinhal manso
Interesse específico para a mata modelo	
proprietário	CML
Entidade gestora	CML

Talhão	25
Parcela	25.09B
Area	2806 m2
Area florestada	2806 m2
% de área florestada	91 %
descrição	Pinhal de Alepo
funções	Área verde de protecção
elementos dominantes e/ou codominantes	<i>Pinus halepensis, Olea europaea</i>
elementos dominados e/ou pontuais	
Intervenções culturais	Manutenção dos campos de visão do miradouro Condução gradual do povoamento para mata perenifolia (à base de <i>Olea europaea, Quercus faginea, Quercus suber, Quercus rotundifolia, Phillyrea latifolia, Arbutus unedo</i> , etc) com remoção dos <i>Pinus halepensis</i> aundo inclinados
Interesse específico para a mata modelo	
proprietário	CML
Entidade gestora	CML

Talhão	25
Parcela	25.09C
Area	13691 m2
Area florestada	13691 m2
% de área florestada	91 %
descrição	Eucaliptal com pinhal de alepo
funções	Área verde de recreio
elementos dominantes e/ou codominantes	<i>Eucalyptus sp. e Pinus halepensis</i>
elementos dominados e/ou pontuais	
Intervenções culturais	Condução gradual de manchas do povoamento (pelo menos 25% da área da Parcela) para mata mista (à base de <i>Quercus faginea, Quercus suber, Quercus rotundifolia, Phillyrea latifolia, Arbutus unedo</i> , etc) Desbaste dos elementos aboreos exóticos
Interesse específico para a mata modelo	
proprietário	CML
Entidade gestora	CML

Talhão	25
Parcela	25.10
Area	4454 m2
Area florestada	100 m2
% de área florestada	2 %
descrição	Equipamento do Parque – miradouro sobre o Centro de desportos
funções	Área verde de recreio
elementos dominantes e/ou codominantes	
elementos dominados e/ou pontuais	
Intervenções culturais	Manutenção das áreas ajardinadas
Interesse específico para a mata modelo	Miradouro projectado pelo Arq. Keil do Amaral
proprietário	CML
Entidade gestora	CML

Talhão	25
Parcela	25.11
Area	1716 m2
Area florestada	100 m2
% de área florestada	6 %
descrição	Moradia de guarda florestal
funções	Área consolidada
elementos dominantes e/ou codominantes	
elementos dominados e/ou pontuais	
Intervenções culturais	
Interesse específico para a mata modelo	
proprietário	CML
Entidade gestora	CML

Talhão	25
Parcela	25.12
Area	1278 m2
Area florestada	1278 m2
% de área florestada	100 %
descrição	Património natural (fitomonumento) - Pinhal misto
funções	Área verde de protecção
elementos dominantes e/ou codominantes	<i>Pinus canariensis</i> , <i>Pinus halepensis</i>
elementos dominados e/ou pontuais	
Intervenções culturais	Desbaste dos <i>Pinus halepensis</i>
Interesse específico para a mata modelo	Património natural (fitomonumento)
proprietário	CML
Entidade gestora	CML

Talhão	25
Parcela	25.13
Area	23577 m2
Area florestada	22275 m2
% de área florestada	94 %
descrição	Património natural (fitomonumento) - Pinhal das Canarias
funções	Área verde de protecção
elementos dominantes e/ou codominantes	<i>Pinus canariensis</i>
elementos dominados e/ou pontuais	<i>Quercus faginea</i> , diversos
Intervenções culturais	Instalação de armadilhas para a processionária.
Interesse específico para a mata modelo	Património natural (fitomonumento) -
proprietário	CML
Entidade gestora	CML

Talhão	25
Parcela	25.14
Area	3228 m2
Area florestada	3228 m2
% de área florestada	100 %
descrição	Património natural (fitomonumento) –povoamento misto
funções	Área verde de protecção
elementos dominantes e/ou codominantes	<i>Pinus canariensis, Eucalyptus spp.</i>
elementos dominados e/ou pontuais	
Intervenções culturais	Desbaste do <i>Eucalyptus</i> Instalação de <i>Quercus faginea, Quercus suber, Arbutus unedo</i>
Interesse específico para a mata modelo	Património natural (fitomonumento) -
proprietário	CML
Entidade gestora	CML

Talhão	25
Parcela	25.15
Area	9232 m2
Area florestada	9232 m2
% de área florestada	100 %
descrição	Património natural (fitomonumento) –povoamento misto
funções	Área verde de protecção
elementos dominantes e/ou codominantes	<i>Pinus canariensis, Eucalyptus spp.</i>
elementos dominados e/ou pontuais	
Intervenções culturais	Desbaste do <i>Eucalyptus</i> Instalação de <i>Acer monspessulanum, Fraxinus angustifolia, Celtis australis</i> Instalação de armadilhas para a processionária.
Interesse específico para a mata modelo	Património natural (fitomonumento) -
proprietário	CML
Entidade gestora	CML

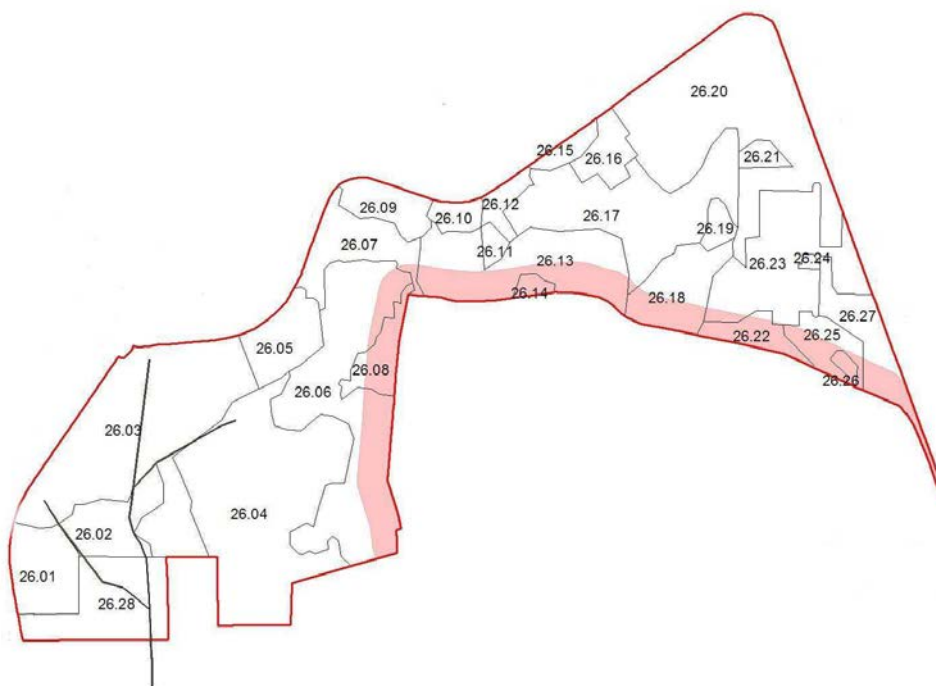
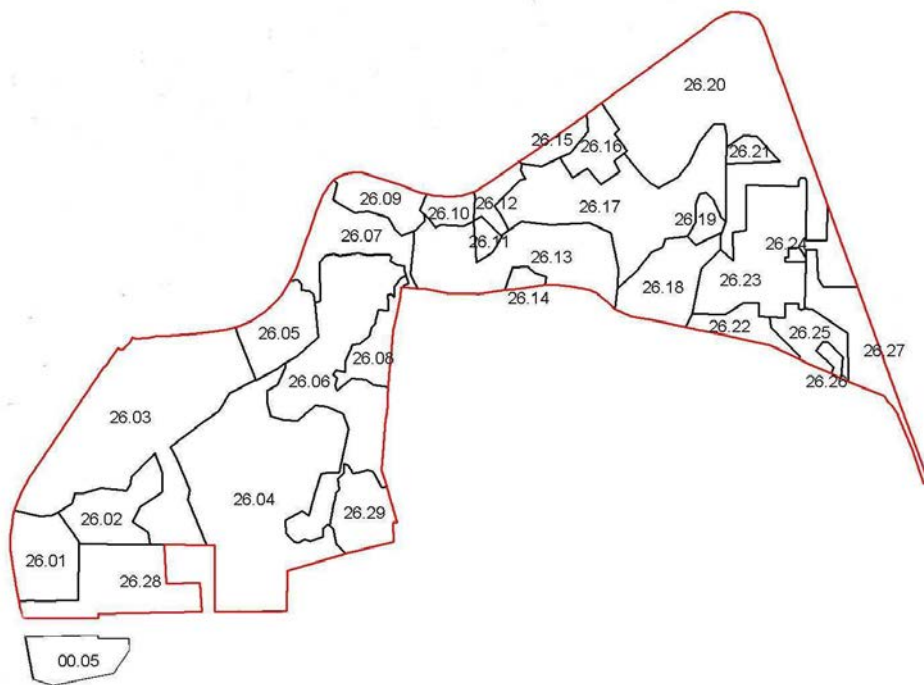
Talhão	25
Parcela	25.16
Area	59893 m2
Area florestada	55331 m2
% de área florestada	92 %
descrição	Povoamento misto
funções	Área verde de recreio
elementos dominantes e/ou codominantes	<i>Eucalyptus</i> spp. <i>Pinus halepensis</i> , diversos
elementos dominados e/ou pontuais	<i>Pinus canariensis</i> , <i>Pinus pinea</i> Manchas de <i>Ulmus minor</i> , <i>Arbutus unedo</i>
Intervenções culturais	Condução gradual de manchas do povoamento (pelo menos 30% da área da Parcela) para mata caducifolia (à base de <i>Quercus robur</i> , <i>Celtis australis</i> , <i>Fraxinus angustifolia</i> , <i>Acer monspessulanum</i> , <i>Crataegus monogyna</i>) Corte do subcoberto em pelo menos 20% da área da Parcela
Interesse específico para a mata modelo	
proprietário	CML
Entidade gestora	CML

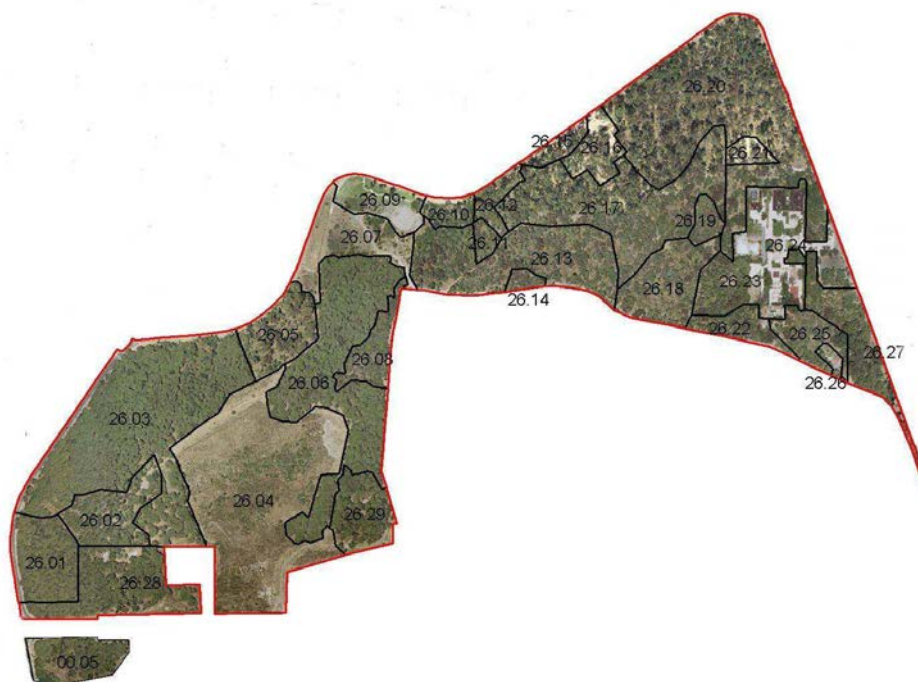
Talhão	25
Parcela	25.17
Area	4344 m2
Area florestada	270 m2
% de área florestada	6 %
descrição	Deposito de água da EPAL
funções	Equipamento (serviços públicos)
elementos dominantes e/ou codominantes	
elementos dominados e/ou pontuais	
Intervenções culturais	
Interesse específico para a mata modelo	
proprietário	CML
Entidade gestora	EPAL

Talhão	25
Parcela	25.18
Area	11521 m2
Area florestada	9523 m2
% de área florestada	83 %
descrição	Povoamento misto
funções	Área verde de protecção
elementos dominantes e/ou codominantes	<i>Eucalyptus spp.</i> , <i>Pinus halepensis</i> , diversos
elementos dominados e/ou pontuais	<i>Olea europaea</i> , <i>Cercis siliquatum</i> , <i>Cupressus lusitanica</i>
Intervenções culturais	Corte dos <i>Ailanthus</i> e dos <i>Pittosporum</i> Condução gradual de manchas do povoamento (pelo menos 50% da área da Parcela) para mata mista (à base de <i>Quercus faginea</i> , <i>Quercus suber</i> , <i>Quercus rotundifolia</i> , <i>Phillyrea latifolia</i> , <i>Arbutus unedo</i> , etc)
Interesse específico para a mata modelo	
proprietário	CML
Entidade gestora	CML

Talhão	25
Parcela	25.19
Area	2841 m2
Area florestada	
% de área florestada	
descrição	Separador de trânsito ajardinado
funções	Área verde de protecção (a vias)
elementos dominantes e/ou codominantes	
elementos dominados e/ou pontuais	
Intervenções culturais	Manutenção do prado de sequeiro
Interesse específico para a mata modelo	
proprietário	CML
Entidade gestora	CML

TALHÃO 26





Talhão	26
Parcela	26.01
Area	15321 m2
Area florestada	13607 m2
% de área florestada	89 %
descrição	Pinhal manso
funções	Área verde de protecção
elementos dominantes e/ou codominantes	<i>Pinus pinea</i>
elementos dominados e/ou pontuais	<i>Quercus suber, Quercus rotundifolia, Quercus faginea</i>
Intervenções culturais	
Interesse específico para a mata modelo	Condução gradual de manchas do povoamento (pelo menos 75% da área da Parcela) para mata mista (à base de <i>Quercus faginea, Quercus suber, Quercus rotundifolia, Phillyrea latifolia, Arbutus unedo, etc</i>)
proprietário	CML
Entidade gestora	CML

Talhão	26
Parcela	26.02
Area	13866 m2
Area florestada	13536 m2
% de área florestada	98 %
descrição	Carvalhal
funções	Área verde de protecção Zona de interesse para a biodiversidade (B06)
elementos dominantes e/ou codominantes	<i>Quercus suber, Quercus rotundifolia, Quercus faginea</i>
elementos dominados e/ou pontuais	<i>Pinus pinea</i>
Intervenções culturais	Sem intervenções para além das genéricas
Interesse específico para a mata modelo	Zona de interesse para a biodiversidade (B06)
proprietário	CML
Entidade gestora	CML

Talhão	26
Parcela	26.03
Area	70822 m2
Area florestada	64414 m2
% de área florestada	91 %
descrição	Pinhal manso
funções	Área verde de protecção
elementos dominantes e/ou codominantes	<i>Pinus pinea</i>
elementos dominados e/ou pontuais	
Intervenções culturais	Desbaste pelo baixo do pinhal manso Condução gradual de manchas do povoamento (pelo menos 25% da área da Parcela) para mata mista (á base de <i>Quercus faginea, Quercus suber, Quercus rotundifolia, Phillyrea latifolia, Arbutus unedo</i> , etc) Limpeza do sub-coberto em 15% da área da Parcela
Interesse específico para a mata modelo	
proprietário	CML
Entidade gestora	CML

Talhão	26
Parcela	26.04
Area	71236 m2
Area florestada	329 m2
% de área florestada	0 %
descrição	Prado biodiverso de sequeiro
funções	Área Verde de Recreio Zona de interesse para a biodiversidade (B22)
elementos dominantes e/ou codominantes	
elementos dominados e/ou pontuais	<i>Acacia spp.</i>
Intervenções culturais	Eliminação das <i>Acacia</i> Manutenção do prado de sequeiro
Interesse específico para a mata modelo	Zona de interesse para a biodiversidade (B22)
proprietário	CML
Entidade gestora	CML

Talhão	26
Parcela	26.05
Area	13164 m2
Area florestada	11999 m2
% de área florestada	91 %
descrição	Eucaliptal
funções	Área verde de protecção
elementos dominantes e/ou codominantes	<i>Eucalyptus spp.</i>
elementos dominados e/ou pontuais	
Intervenções culturais	Condução gradual de manchas do povoamento (pelo menos 25% da área da Parcela) para mata mista (à base de <i>Quercus faginea</i> , <i>Quercus suber</i> , <i>Quercus rotundifolia</i> , <i>Phillyrea latifolia</i> , <i>Arbutus unedo</i> , etc)
Interesse específico para a mata modelo	
proprietário	CML
Entidade gestora	CML

Talhão	26
Parcela	26.06
Area	45437 m2
Area florestada	42000 m2
% de área florestada	92 %
descrição	Pinhal manso
funções	Área verde de recreio
elementos dominantes e/ou codominantes	<i>Pinus pinea</i>
elementos dominados e/ou pontuais	<i>Quercus suber, Quercus rotundifolia</i>
Intervenções culturais	Condução gradual de manchas do povoamento (pelo menos 25% da área da Parcela) para mata mista (á base de <i>Quercus faginea, Quercus suber, Quercus rotundifolia, Phillyrea latifolia, Arbutus unedo, etc</i>) Corte do sub-coberto em pelo menos 50% da área da Parcela
Interesse específico para a mata modelo	
proprietário	CML
Entidade gestora	CML

Talhão	26
Parcela	26.07
Area	16136 m2
Area florestada	3221 m2
% de área florestada	20 %
descrição	Prado com arvoredos dispersos
funções	Área verde de recreio
elementos dominantes e/ou codominantes	<i>Fraxinus angustifolia, Olea europaea</i>
elementos dominados e/ou pontuais	
Intervenções culturais	Desenvolvimento de uma estrutura do tipo montado através de podas adequadas Manutenção do prado de sequeiro
Interesse específico para a mata modelo	
proprietário	CML
Entidade gestora	CML

Talhão	26
Parcela	26.08
Area	8211 m2
Area florestada	7475 m2
% de área florestada	91 %
descrição	Carvalhal perenifolio
funções	Área verde de protecção Zona de interesse para a biodiversidade (B05)
elementos dominantes e/ou codominantes	<i>Quercus suber, Quercus rotundifolia</i>
elementos dominados e/ou pontuais	
Intervenções culturais	Condução gradual de manchas do povoamento (pelo menos 50% da área da Parcela) para mata mista (á base de <i>Quercus faginea, Quercus suber, Quercus rotundifolia, Phillyrea latifolia, Arbutus unedo, etc</i>)
Interesse específico para a mata modelo	Zona de interesse para a biodiversidade (B05) podendo ser proposta para fitomonumento
proprietário	CML
Entidade gestora	CML

Talhão	26
Parcela	26.09
Area	9653 m2
Area florestada	
% de área florestada	
descrição	Equipamento do parque - anfiteatro
funções	Área verde de recreio
elementos dominantes e/ou codominantes	
elementos dominados e/ou pontuais	
Intervenções culturais	
Interesse específico para a mata modelo	
proprietário	CML
Entidade gestora	CML

Talhão	26
Parcela	26.10
Area	4156 m2
Area florestada	2810 m2
% de área florestada	68 %
descrição	Cupressal misto
funções	Área verde de recreio
elementos dominantes e/ou codominantes	<i>Cupressus</i> spp.
elementos dominados e/ou pontuais	<i>Eucalyptus</i> spp.
Intervenções culturais	Sem intervenções para além das genéricas
Interesse específico para a mata modelo	
proprietário	CML
Entidade gestora	CML

Talhão	26
Parcela	26.11
Area	2225 m2
Area florestada	2225 m2
% de área florestada	100 %
descrição	Povoamento misto
funções	Área verde de protecção
elementos dominantes e/ou codominantes	diversos
elementos dominados e/ou pontuais	<i>Eucalyptus</i> spp.
Intervenções culturais	Sem intervenções para além das genéricas
Interesse específico para a mata modelo	
proprietário	CML
Entidade gestora	CML

Talhão	26
Parcela	26.12
Area	4456 m2
Area florestada	4293 m2
% de área florestada	96 %
descrição	Povoamento misto
funções	Área verde de recreio Zona de interesse para a biodiversidade (B14)
elementos dominantes e/ou codominantes	<i>Cupressus</i> spp. <i>Eucalyptus</i> spp.
elementos dominados e/ou pontuais	
Intervenções culturais	Sem intervenções para além das genéricas
Interesse específico para a mata modelo	Zona de interesse para a biodiversidade (B14)
proprietário	CML
Entidade gestora	CML

Talhão	26
Parcela	26.13
Area	33833 m2
Area florestada	31469 m2
% de área florestada	93 %
descrição	Povoamento misto
funções	Área verde de protecção Zona de interesse para a biodiversidade (B15)
elementos dominantes e/ou codominantes	diversas
elementos dominados e/ou pontuais	<i>Eucalyptus</i> spp.
Intervenções culturais	Condução gradual de manchas do povoamento (pelo menos 30% da área da Parcela) para mata caducifolia (à base de <i>Quercus robur</i> , <i>Celtis australis</i> , <i>Fraxinus angustifolia</i> , <i>Acer monspessulanum</i> , <i>Crataegus monogyna</i>) Desbaste gradual dos <i>Eucalyptus</i>
Interesse específico para a mata modelo	Zona de interesse para a biodiversidade (B15)
proprietário	CML
Entidade gestora	CML

Talhão	26
Parcela	26.14
Area	1824 m2
Area florestada	1565 m2
% de área florestada	86 %
descrição	Povoamento de folhosas caducifolias
funções	Área verde de protecção
elementos dominantes e/ou codominantes	<i>Acer negundo</i> , diversos
elementos dominados e/ou pontuais	
Intervenções culturais	Instalação de <i>Celtis australis</i> , <i>Fraxinus angustifolia</i>
Interesse específico para a mata modelo	
proprietário	CML
Entidade gestora	CML

Talhão	26
Parcela	26.15
Area	3747 m2
Area florestada	3286 m2
% de área florestada	88 %
descrição	Património natural (fitomonumento) - Pinhal das Canarias
funções	Área verde de protecção
elementos dominantes e/ou codominantes	<i>Pinus canariensis</i>
elementos dominados e/ou pontuais	
Intervenções culturais	Sem intervenções para além das genéricas
Interesse específico para a mata modelo	Património natural (fitomonumento)
proprietário	CML
Entidade gestora	CML

Talhão	26
Parcela	26.16
Area	7626 m2
Area florestada	5957 m2
% de área florestada	78 %
descrição	Equipamento do Parque - Parque de merendas - Eucaliptal misto
funções	Área verde de recreio
elementos dominantes e/ou codominantes	<i>Eucalyptus</i> spp., diversos
elementos dominados e/ou pontuais	
Intervenções culturais	Sem intervenções para além das genéricas
Interesse específico para a mata modelo	
proprietário	CML
Entidade gestora	CML

Talhão	26
Parcela	26.17
Area	41849 m2
Area florestada	41849 m2
% de área florestada	100 %
descrição	Eucaliptal misto
funções	Área verde de protecção
elementos dominantes e/ou codominantes	<i>Eucalyptus</i> spp., diversos
elementos dominados e/ou pontuais	<i>Ligustrum lucidum</i> , <i>Fraxinus angustifolia</i> , <i>Ulmus minor</i>
Intervenções culturais	Condução gradual de manchas do povoamento (pelo menos 40% da área da Parcela) para mata caducifolia (à base de <i>Quercus robur</i> , <i>Celtis australis</i> , <i>Fraxinus angustifolia</i> , <i>Acer monspessulanum</i> , <i>Crataegus monogyna</i>) Desbaste gradual dos <i>Eucalyptus</i>
Interesse específico para a mata modelo	
proprietário	CML
Entidade gestora	CML

Talhão	26
Parcela	26.18
Area	16222 m2
Area florestada	15625 m2
% de área florestada	96 %
descrição	Povoamento misto
funções	Área verde de protecção
elementos dominantes e/ou codominantes	<i>Eucalyptus</i> spp., <i>Cupressus</i> spp., diversos
elementos dominados e/ou pontuais	
Intervenções culturais	Condução gradual de manchas do povoamento (pelo menos 25% da área da Parcela) para mata mista (á base de <i>Quercus faginea</i> , <i>Quercus suber</i> , <i>Quercus rotundifolia</i> , <i>Phillyrea latifolia</i> , <i>Arbutus unedo</i> , etc) Desbaste gradual dos <i>Eucalyptus</i>
Interesse específico para a mata modelo	
proprietário	CML
Entidade gestora	CML

Talhão	26
Parcela	26.19
Area	3191 m2
Area florestada	3191 m2
% de área florestada	100 %
descrição	Cupressal
funções	Área verde de recreio
elementos dominantes e/ou codominantes	<i>Cupressus</i> spp.
elementos dominados e/ou pontuais	
Intervenções culturais	
Interesse específico para a mata modelo	Desrama dos <i>Cupressus</i> até 3m de altura
proprietário	CML
Entidade gestora	CML

Talhão	26
Parcela	26.20
Area	68584 m2
Area florestada	63740 m2
% de área florestada	93 %
descrição	Eucaliptal misto
funções	Área verde de recreio
elementos dominantes e/ou codominantes	<i>Eucalyptus</i> spp., diversos
elementos dominados e/ou pontuais	
Intervenções culturais	Condução gradual de manchas do povoamento (pelo menos 25% da área da Parcela) para mata caducifolia (à base de <i>Quercus robur</i> , <i>Celtis australis</i> , <i>Fraxinus angustifolia</i> , <i>Acer monspessulanum</i> , <i>Crataegus monogyna</i>) Desbaste gradual dos <i>Eucalyptus</i> Corte do sub-coberto em pelo menos 25 % da área da Parcela Instalação de armadilhas para a processionária.
Interesse específico para a mata modelo	
proprietário	CML
Entidade gestora	CML

Talhão	26
Parcela	26.21
Area	2963 m2
Area florestada	2264 m2
% de área florestada	76 %
descrição	Equipamento do parque – Parque de merendas – eucaliptal misto
funções	Área verde de recreio
elementos dominantes e/ou codominantes	<i>Eucalyptus</i> spp. diversos
elementos dominados e/ou pontuais	
Intervenções culturais	Sem intervenções para além das genéricas
Interesse específico para a mata modelo	
proprietário	CML
Entidade gestora	CML

Talhão	26
Parcela	26.22
Area	6741 m2
Area florestada	5120 m2
% de área florestada	76 %
descrição	Eucaliptal misto
funções	Área verde de protecção
elementos dominantes e/ou codominantes	<i>Eucalyptus</i> spp., diversos
elementos dominados e/ou pontuais	
Intervenções culturais	Condução gradual de manchas do povoamento (pelo menos 40% da área da Parcela) para mata mista (à base de <i>Quercus faginea</i> , <i>Quercus suber</i> , <i>Quercus rotundifolia</i> , <i>Phillyrea latifolia</i> , <i>Arbutus unedo</i> , etc) Desbaste gradual dos <i>Eucalyptus</i>
Interesse específico para a mata modelo	
proprietário	CML
Entidade gestora	CML

Talhão	26
Parcela	26.23
Area	34186 m2
Area florestada	9550 m2
% de área florestada	28 %
descrição	Equipamento do parque –Parque Infantil do Alvito – povoamento misto esparso
funções	Área verde de recreio
elementos dominantes e/ou codominantes	
elementos dominados e/ou pontuais	diversos
Intervenções culturais	Instalação de armadilhas para a processionária.
Interesse específico para a mata modelo	
proprietário	CML
Entidade gestora	CML

Talhão	26
Parcela	26.24
Area	647 m2
Area florestada	647 m2
% de área florestada	100 %
descrição	Património natural (fitomonumento) – sobreiral
funções	
elementos dominantes e/ou codominantes	<i>Quercus suber</i>
elementos dominados e/ou pontuais	
Intervenções culturais	Manutenção sem qualquer intervenção das manchas de <i>Quercus suber</i> com cortiça virgem
Interesse específico para a mata modelo	Património natural (fitomonumento)
proprietário	CML
Entidade gestora	CML

Talhão	26
Parcela	26.25
Area	8413 m2
Area florestada	6344 m2
% de área florestada	75 %
descrição	Eucaliptal
funções	Área verde de protecção
elementos dominantes e/ou codominantes	<i>Eucalyptus</i> spp.
elementos dominados e/ou pontuais	diversos
Intervenções culturais	Condução gradual de manchas do povoamento (pelo menos 30% da área da Parcela) para mata caducifolia (à base de <i>Quercus robur</i> , <i>Celtis australis</i> , <i>Fraxinus angustifolia</i>) Desbaste gradual dos <i>Eucalyptus</i>
Interesse específico para a mata modelo	
proprietário	CML
Entidade gestora	CML

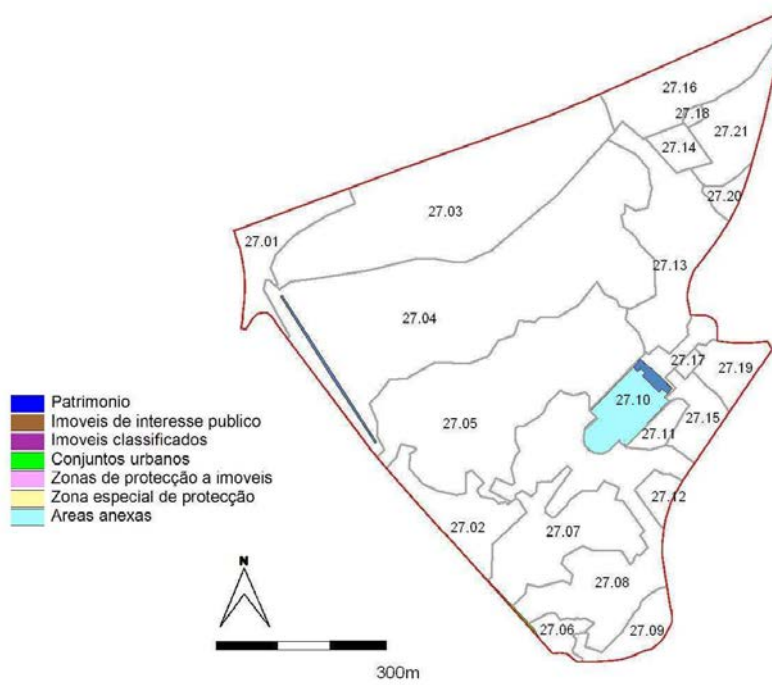
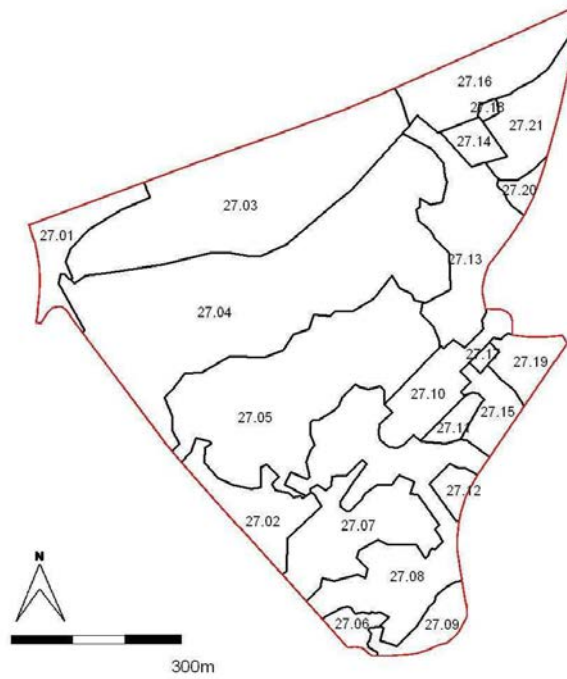
Talhão	26
Parcela	26.26
Area	1346 m2
Area florestada	205 m2
% de área florestada	15 %
descrição	Moradia de guarda florestal
funções	Área consolidada
elementos dominantes e/ou codominantes	
elementos dominados e/ou pontuais	
Intervenções culturais	
Interesse específico para a mata modelo	
proprietário	CML
Entidade gestora	CML

Talhão	26
Parcela	26.27
Area	15064 m2
Area florestada	11646 m2
% de área florestada	77 %
descrição	Eucaliptal
funções	Área verde de protecção
elementos dominantes e/ou codominantes	<i>Eucalyptus spp.</i>
elementos dominados e/ou pontuais	<i>Quercus robur, Quercus suber</i>
Intervenções culturais	Condução gradual de manchas do povoamento (pelo menos 25% da área da Parcela) para mata caducifolia (à base de <i>Quercus robur, Celtis australis, Fraxinus angustifolia</i>) Desbaste gradual dos <i>Eucalyptus</i>
Interesse específico para a mata modelo	
proprietário	CML
Entidade gestora	CML

Talhão	26
Parcela	26.28
Area	24498 m2
Area florestada	17921 m2
% de área florestada	73%
descrição	Pinhal manso
funções	Área verde de protecção
elementos dominantes e/ou codominantes	<i>Pinus pinea</i>
elementos dominados e/ou pontuais	<i>Quercus suber, Quercus rotundifolia, Quercus faginea</i>
Intervenções culturais	Desbaste pelo baixo do pinhal manso
Interesse específico para a mata modelo	Elevado pelo que foi incluída em 2010 no perímetro do Parque Florestal de Monsanto
proprietário	CML
Entidade gestora	CML

Talhão	26
Parcela	26.29
Area	11931 m2
Area florestada	11931 m2
% de área florestada	100 %
descrição	Pinhal manso e carvalho
funções	Área verde de protecção Zona de interesse para a biodiversidade (B22)
elementos dominantes e/ou codominantes	<i>Pinus pinea, Quercus suber, Quercus rotundifolia</i>
elementos dominados e/ou pontuais	<i>Quercus faginea e Quercus pyrenaica</i>
Intervenções culturais	Desbaste pelo baixo do pinhal manso
Interesse específico para a mata modelo	Zona de interesse para a biodiversidade (B22) podendo ser proposta para fitomonumento
proprietário	CML
Entidade gestora	CML

TALHÃO 27





Talhão	27
Parcela	27.01
Area	13868 m ²
Area florestada	45 m ²
% de área florestada	0 %
descrição	Prado de sequeiro
funções	Área de protecção (a vias)
elementos dominantes e/ou codominantes	
elementos dominados e/ou pontuais	
Intervenções culturais	Manutenção do prado e das formações arbustivas
Interesse específico para a mata modelo	
proprietário	CML
Entidade gestora	CML / Estradas de Portugal

Talhão	27
Parcela	27.02
Area	16311 m2
Area florestada	13233 m2
% de área florestada	81 %
descrição	Pinhal manso
funções	Área verde de protecção
elementos dominantes e/ou codominantes	<i>Pinus pinea</i>
elementos dominados e/ou pontuais	
Intervenções culturais	Desbaste pelo baixo do pinhal manso Corte do subcoberto em pelo menos 50% da área da Parcela com especial incidência na zona SE
Interesse específico para a mata modelo	
proprietário	CML
Entidade gestora	CML

Talhão	27
Parcela	27.03
Area	75432 m2
Area florestada	65293 m2
% de área florestada	87 %
descrição	Pinhal manso
funções	Área verde de protecção
elementos dominantes e/ou codominantes	<i>Pinus pinea</i>
elementos dominados e/ou pontuais	
Intervenções culturais	Condução gradual de manchas do povoamento (pelo menos 30% da área da Parcela) para mata mista (á base de <i>Quercus faginea</i> , <i>Quercus suber</i> , <i>Quercus rotundifolia</i> , <i>Phillyrea latifolia</i> , <i>Arbutus unedo</i> , etc) Desbaste pelo baixo do pinhal manso
Interesse específico para a mata modelo	
proprietário	CML
Entidade gestora	CML

Talhão	27
Parcela	27.04
Area	116224 m2
Area florestada	112661 m2
% de área florestada	97 %
descrição	Pinhal manso
funções	Área verde de recreio
elementos dominantes e/ou codominantes	Pinus pinea
elementos dominados e/ou pontuais	<i>Quercus rotundifolia</i> , <i>Olea europaea</i> em zonas localizadas
Intervenções culturais	Condução gradual de manchas do povoamento (pelo menos 10 % da área da Parcela) para mata mista (á base de <i>Quercus faginea</i> , <i>Quercus suber</i> , <i>Quercus rotundifolia</i> , <i>Phillyrea latifolia</i> , <i>Arbutus unedo</i> , etc)
Interesse específico para a mata modelo	
proprietário	CML
Entidade gestora	CML

Talhão	27
Parcela	27.05
Area	71719 m2
Area florestada	27927 m2
% de área florestada	39 %
descrição	Povoamento misto esparso
funções	Área verde de recreio
elementos dominantes e/ou codominantes	Mosaico de manchas florestadas diversificadas e clareiras com herbáceas
elementos dominados e/ou pontuais	<i>Pinus pinea</i> , <i>Quercus faginea</i> , <i>Fraxinus angustifolia</i> , <i>Acacia</i> spp. diversos
Intervenções culturais	Instalação de <i>Quercus faginea</i> , <i>Quercus suber</i> , <i>Quercus rotundifolia</i> em pelo menos 25% da área da Parcela Corte das acácias e do <i>Arundo donax</i> Instalação de prados de sequeiro em pelo menos 50 % da área da Parcela criando efeitos de orla
Interesse específico para a mata modelo	
proprietário	CML
Entidade gestora	CML

Talhão	27
Parcela	27.06
Area	4470 m2
Area florestada	76 m2
% de área florestada	2 %
descrição	Clareira com prado de sequeiro
funções	Área verde de protecção
elementos dominantes e/ou codominantes	
elementos dominados e/ou pontuais	Manchas de <i>Acacia spp.</i> em regeneração
Intervenções culturais	Corte das <i>Acacia</i> Manutenção do prado de sequeiro
Interesse específico para a mata modelo	
proprietário	CML
Entidade gestora	CML

Talhão	27
Parcela	27.07
Area	27929 m2
Area florestada	719 m2
% de área florestada	3 %
descrição	Clareira com prado de sequeiro e arvoredado pontual plantado e de regeneração natural
funções	Área verde de recreio
elementos dominantes e/ou codominantes	
elementos dominados e/ou pontuais	<i>Quercus suber</i> , <i>Quercus faginea</i> , <i>Fraxinus angustifolia</i> , <i>Olea europaea</i> Manchas de <i>Acacia spp.</i> em regeneração,
Intervenções culturais	Corte das <i>Acacias</i> e dos silvados Manutenção do prado de sequeiro e selecção do arvoredado manter
Interesse específico para a mata modelo	
proprietário	CML
Entidade gestora	CML

Talhão	27
Parcela	27.08
Area	52926 m2
Area florestada	47963 m2
% de área florestada	91 %
descrição	Povoamento misto
funções	Área verde de protecção
elementos dominantes e/ou codominantes	<i>Eucalyptus</i> spp. <i>Cupressus</i> spp.
elementos dominados e/ou pontuais	diversos
Intervenções culturais	Condução gradual de manchas do povoamento (pelo menos 40 % da área da Parcela) para mata mista (á base de <i>Quercus faginea</i> , <i>Quercus suber</i> , <i>Quercus rotundifolia</i> , <i>Phillyrea latifolia</i> , <i>Arbutus unedo</i> , etc) Desbate gradual dos <i>Eucalyptus</i>
Interesse específico para a mata modelo	
proprietário	CML
Entidade gestora	CML

Talhão	27
Parcela	27.09
Area	8567 m2
Area florestada	6526 m2
% de área florestada	76 %
descrição	Pinhal manso misto
funções	Área verde de protecção
elementos dominantes e/ou codominantes	<i>Pinus pinea</i> , diversos
elementos dominados e/ou pontuais	
Intervenções culturais	Condução gradual de manchas do povoamento (pelo menos 30 % da área da Parcela) para mata mista (á base de <i>Quercus faginea</i> , <i>Quercus suber</i> , <i>Quercus rotundifolia</i> , <i>Phillyrea latifolia</i> , <i>Arbutus unedo</i> , etc) Desbate pelo baixo do pinhal manso
Interesse específico para a mata modelo	
proprietário	CML
Entidade gestora	CML

Talhão	27
Parcela	27.10
Area	17022 m2
Area florestada	3948 m2
% de área florestada	23 %
descrição	Equipamento do parque – miradouro de Montes Claros – área ajardinada
funções	Área verde de recreio
elementos dominantes e/ou codominantes	
elementos dominados e/ou pontuais	diversos
Intervenções culturais	Manutenção das áreas ajardinadas
Interesse específico para a mata modelo	
proprietário	CML
Entidade gestora	CML

Talhão	27
Parcela	27.11
Area	3759 m2
Area florestada	1846 m2
% de área florestada	49 %
descrição	Zona de visão do miradouro e Montes Claros
funções	Área verde de protecção
elementos dominantes e/ou codominantes	diversos
elementos dominados e/ou pontuais	diversos
Intervenções culturais	Manutenção da estrutura arbustiva e eliminação das árvores de grande e médio porte que seccionem os campos de visão do miradouro
Interesse específico para a mata modelo	
proprietário	CML
Entidade gestora	CML

Talhão	27
Parcela	27.12
Area	3874 m2
Area florestada	668 m2
% de área florestada	17 %
descrição	Ex-Moradia da Presidencia da CML, actualmente Hotel de Charme
funções	Área consolidada
elementos dominantes e/ou codominantes	
elementos dominados e/ou pontuais	diversos
Intervenções culturais	
Interesse específico para a mata modelo	
proprietário	CML
Entidade gestora	CML

Talhão	27
Parcela	27.13
Area	31173 m2
Area florestada	29583 m2
% de área florestada	95 %
descrição	Cupressal
funções	Área verde de recreio
elementos dominantes e/ou codominantes	<i>Cupressus</i> spp.
elementos dominados e/ou pontuais	<i>Olea europaea</i>
Intervenções culturais	Desrama dos <i>Cupressus</i> até 3m de altura
Interesse específico para a mata modelo	
proprietário	CML
Entidade gestora	CML

Talhão	27
Parcela	27.14
Area	4768 m2
Area florestada	4723 m2
% de área florestada	99 %
descrição	Talhão de ensaios de <i>Cupressus</i> spp.
funções	Área verde de recreio Zona de interesse para a biodiversidade (B21)
elementos dominantes e/ou codominantes	<i>Cupressus</i> spp.
elementos dominados e/ou pontuais	
Intervenções culturais	Eliminação do 50% da regeneração natural
Interesse específico para a mata modelo	Arboretum com <i>Cupressus</i> de diversas proveniências desde marrocos á turquia. De particular interesse caso se proceda a um estudo comparativo da evolução de cada um dos elementos introduzidos
proprietário	CML
Entidade gestora	CML

Talhão	27
Parcela	27.15
Area	8778 m2
Area florestada	8001 m2
% de área florestada	91 %
descrição	Povoamento misto
funções	Área verde de protecção
elementos dominantes e/ou codominantes	<i>Pinus pinea</i> , <i>Cupressus</i> spp., <i>Eucalyptus</i> spp.
elementos dominados e/ou pontuais	
Intervenções culturais	Sem intervenções para além das genéricas
Interesse específico para a mata modelo	
proprietário	CML
Entidade gestora	CML

Talhão	27
Parcela	27.16
Area	24632 m2
Area florestada	4556 m2
% de área florestada	18 %
descrição	Zambujal esparso
funções	Área verde de protecção
elementos dominantes e/ou codominantes	<i>Mosaico de manchas florsetais com clareiras</i>
elementos dominados e/ou pontuais	<i>Olea europaea, Acacia spp., Ulmus minor</i>
Intervenções culturais	Instalação de <i>Quercus faginea, Quercus suber, Arbutus unedo, Crataegus monogyna, Acer monspeliensis, Fraxinus angustifolia, Celtis australis</i> Corte das Acacias e da <i>Phytolacca americana</i>
Interesse específico para a mata modelo	
proprietário	CML
Entidade gestora	CML

Talhão	27
Parcela	27.17
Area	1150 m2
Area florestada	693 m2
% de área florestada	60 %
descrição	Equipamento do parque – estacionamento arborizado (Cupressal)
funções	Área verde de recreio
elementos dominantes e/ou codominantes	<i>Cupressus spp.</i>
elementos dominados e/ou pontuais	
Intervenções culturais	Sem intervenções para além das genéricas
Interesse específico para a mata modelo	
proprietário	CML
Entidade gestora	CML

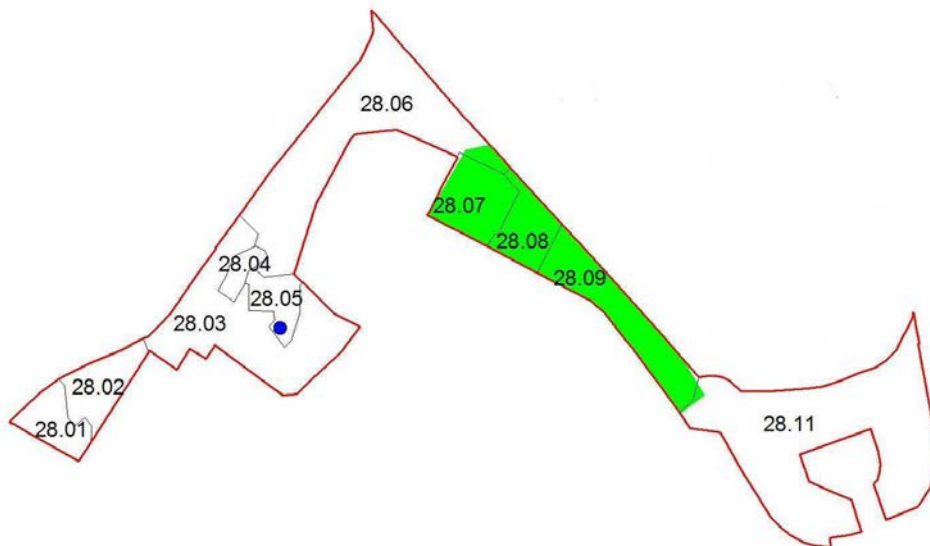
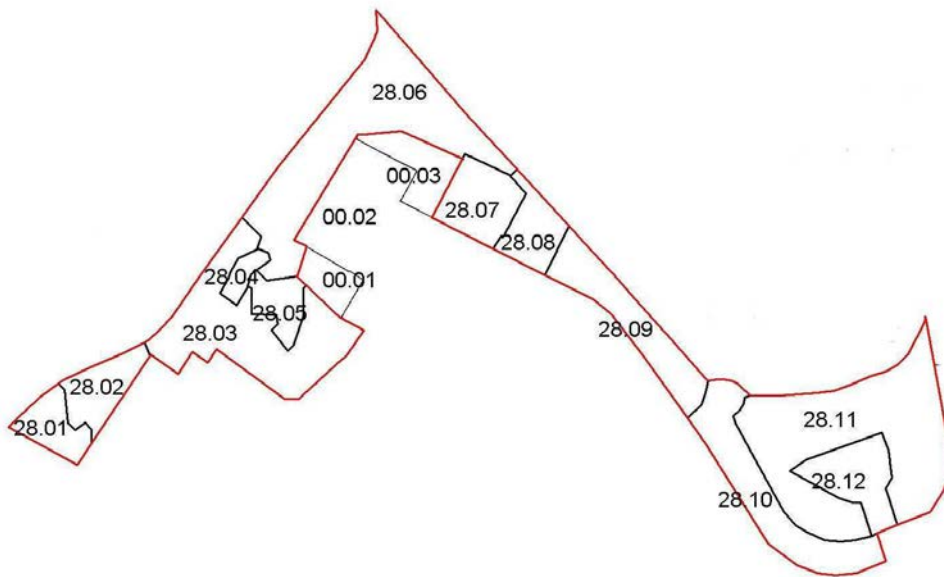
Talhão	27
Parcela	27.18
Area	834 m2
Area florestada	372 m2
% de área florestada	45 %
descrição	Moradia de guarda florestal
funções	Área consolidada
elementos dominantes e/ou codominantes	
elementos dominados e/ou pontuais	diversos
Intervenções culturais	
Interesse específico para a mata modelo	
proprietário	CML
Entidade gestora	CML

Talhão	27
Parcela	27.19
Area	8864 m2
Area florestada	6648 m2
% de área florestada	75 %
descrição	Cupressal
funções	Área verde de recreio
elementos dominantes e/ou codominantes	<i>Cupressus</i> spp.
elementos dominados e/ou pontuais	
Intervenções culturais	Desrama dos <i>Cupressus</i> até 3m de altura
Interesse específico para a mata modelo	
proprietário	CML
Entidade gestora	CML

Talhão	27
Parcela	27.20
Area	3109 m2
Area florestada	274 m2
% de área florestada	9 %
descrição	Zambujal esparso
funções	Área verde de recreio
elementos dominantes e/ou codominantes	<i>Olea europaea</i> , <i>Acacia</i> spp.
elementos dominados e/ou pontuais	
Intervenções culturais	Instalação de <i>Quercus faginea</i> , <i>Quercus suber</i> , <i>Arbutus unedo</i> , <i>Crataegus monogyna</i> , <i>Acer monspeliensis</i> Corte das <i>Acacia</i>
Interesse específico para a mata modelo	
proprietário	CML
Entidade gestora	CML

Talhão	27
Parcela	27.21
Area	16506 m2
Area florestada	7704 m2
% de área florestada	47 %
descrição	Povoamento misto
funções	Área verde de recreio
elementos dominantes e/ou codominantes	
elementos dominados e/ou pontuais	<i>Acacia</i> spp. <i>Ulmus minor</i> , diversos
Intervenções culturais	Instalação de <i>Fraxinus angustifolia</i> , <i>Crataegus monogyna</i> , <i>Celtis australis</i> Corte das <i>Acacia</i>
Interesse específico para a mata modelo	
proprietário	CML
Entidade gestora	CML

TALHÃO 28





Talhão	28
Parcela	28.01
Area	2650 m2
Area florestada	1429 m2
% de área florestada	54 %
descrição	Eucaliptal
funções	Área verde de recreio
elementos dominantes e/ou codominantes	<i>Eucalyptus spp.</i>
elementos dominados e/ou pontuais	
Intervenções culturais	Sem intervenções para além das genéricas Limpeza do sub-coberto
Interesse específico para a mata modelo	
proprietário	CML
Entidade gestora	CML

Talhão	28
Parcela	28.02
Area	3414 m2
Area florestada	2509 m2
% de área florestada	73%
descrição	Pinhal manso
funções	Área verde de recreio
elementos dominantes e/ou codominantes	<i>Pinus pinea</i>
elementos dominados e/ou pontuais	
Intervenções culturais	Desbaste pelo baixo do pinhal manso Limpeza do sub-coberto
Interesse específico para a mata modelo	
proprietário	CML
Entidade gestora	CML

Talhão	28
Parcela	28.03
Area	11921 m2
Area florestada	7209 m2
% de área florestada	60 %
descrição	Povoamento misto
funções	Área verde de recreio
elementos dominantes e/ou codominantes	<i>Pinus pinea, Cupressus spp.</i>
elementos dominados e/ou pontuais	diversos
Intervenções culturais	Condução gradual de manchas do povoamento (pelo menos 25 % da área da Parcela) para mata mista (à base de <i>Quercus faginea, Quercus suber, Quercus rotundifolia, Phillyrea latifolia, Arbutus unedo</i> , etc) Limpeza do sub-coberto em pelo menos 25% da área da Parcela
Interesse específico para a mata modelo	
proprietário	CML
Entidade gestora	CML

Talhão	28
Parcela	28.04
Area	980 m2
Area florestada	
% de área florestada	
descrição	Moradia de guarda florestal
funções	Área consolidada
elementos dominantes e/ou codominantes	
elementos dominados e/ou pontuais	
Intervenções culturais	
Interesse específico para a mata modelo	
proprietário	CML
Entidade gestora	CML

Talhão	28
Parcela	28.05
Area	2200 m2
Area florestada	17 m2
% de área florestada	1 %
descrição	Campo de jogos
funções	Equipamento (desporto)
elementos dominantes e/ou codominantes	
elementos dominados e/ou pontuais	
Intervenções culturais	
Interesse específico para a mata modelo	
proprietário	CML
Entidade gestora	CML

Talhão	28
Parcela	28.06
Area	15858 m2
Area florestada	10115 m2
% de área florestada	64 %
descrição	Pinhal manso
funções	Área verde de recreio
elementos dominantes e/ou codominantes	<i>Pinus pinea</i>
elementos dominados e/ou pontuais	<i>Quercus rotundifolia</i> , diversos
Intervenções culturais	Desbaste pelo baixo do pinhal manso Condução gradual de manchas do povoamento (pelo menos 20 % da área da Parcela) para mata mista (á base de <i>Quercus faginea</i> , <i>Quercus suber</i> , <i>Quercus rotundifolia</i> , <i>Phillyrea latifolia</i> , <i>Arbutus unedo</i> , etc) Limpeza do sub-coberto em pelo menos 30% da área da Parcela
Interesse específico para a mata modelo	
proprietário	CML
Entidade gestora	CML

Talhão	28
Parcela	28.07
Area	4172 m2
Area florestada	166 m2
% de área florestada	4 %
descrição	Reservatório da EPAL
funções	Equipamento (concessionaria)
elementos dominantes e/ou codominantes	
elementos dominados e/ou pontuais	
Intervenções culturais	
Interesse específico para a mata modelo	
proprietário	CML
Entidade gestora	EPAL

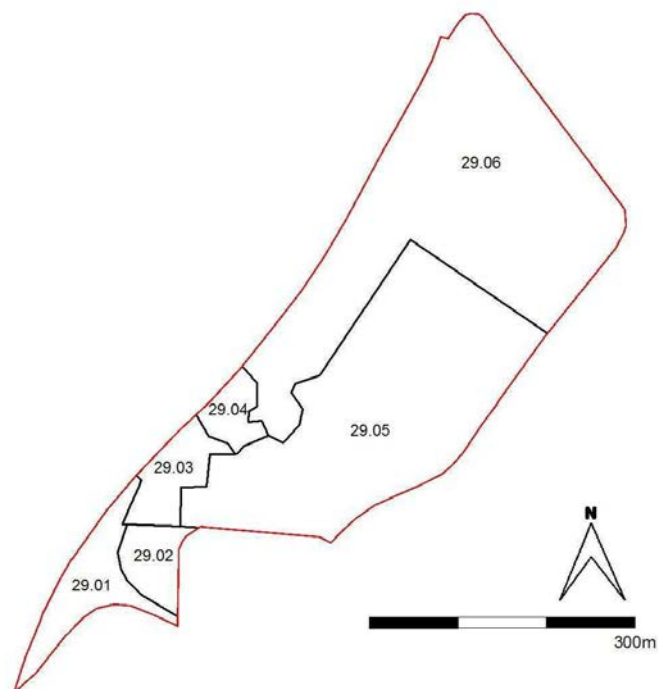
Talhão	28
Parcela	28.08
Area	3081 m2
Area florestada	2290 m2
% de área florestada	75 %
descrição	Povoamento misto
funções	Área verde de protecção
elementos dominantes e/ou codominantes	diversos
elementos dominados e/ou pontuais	<i>Pinus pinea</i>
Intervenções culturais	Sem intervenções para além das genéricas
Interesse específico para a mata modelo	
proprietário	CML
Entidade gestora	CML

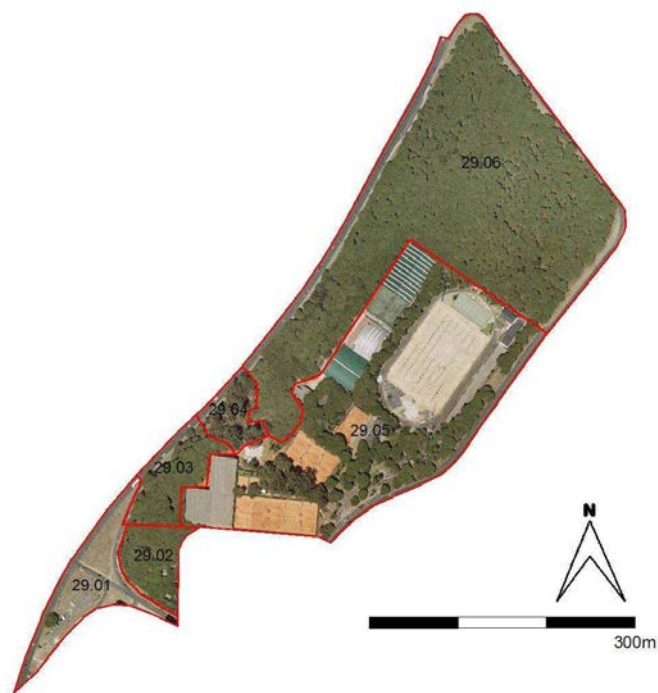
Talhão	28
Parcela	28.09
Area	6133 m2
Area florestada	2162 m2
% de área florestada	35 %
descrição	Povoamento misto
funções	Área verde de protecção (a vias)
elementos dominantes e/ou codominantes	diversos
elementos dominados e/ou pontuais	
Intervenções culturais	Limpeza do sub-coberto
Interesse específico para a mata modelo	
proprietário	CML
Entidade gestora	CML

Nota: a parcela 28.10 foi excluída do PGF em 2010

Talhão	28
Parcela	28.11
Area	22434 m2
Area florestada	12358 m2
% de área florestada	55%
descrição	Povoamento misto
funções	Área verde de recreio
elementos dominantes e/ou codominantes	diversos
elementos dominados e/ou pontuais	
Intervenções culturais	Corte do sub-coberto em pelo menos 40% da área da Parcela
Interesse específico para a mata modelo	
proprietário	CML
Entidade gestora	CML

TALHÃO 29





Talhão	29
Parcela	29.01
Area	11029 m2
Area florestada	112 m2
% de área florestada	1 %
descrição	Separador de transito (ajardinado)
funções	Área verde de protecção (a vias)
elementos dominantes e/ou codominantes	
elementos dominados e/ou pontuais	
Intervenções culturais	Manutenção do prado de sequeiro
Interesse específico para a mata modelo	
proprietário	CML
Entidade gestora	CML

Talhão	29
Parcela	29.02
Area	5629 m2
Area florestada	5545 m2
% de área florestada	99 %
descrição	Zona vedada utilizada pelo Instituto Helen Keller - Pinhal manso
funções	Area verde de recreio
elementos dominantes e/ou codominantes	Pinus pinea
elementos dominados e/ou pontuais	
Intervenções culturais	Desbaste pelo baixo do pinhal manso Limpeza do sub-coberto na totalidade da Parcela
Interesse específico para a mata modelo	
proprietário	CML
Entidade gestora	CML

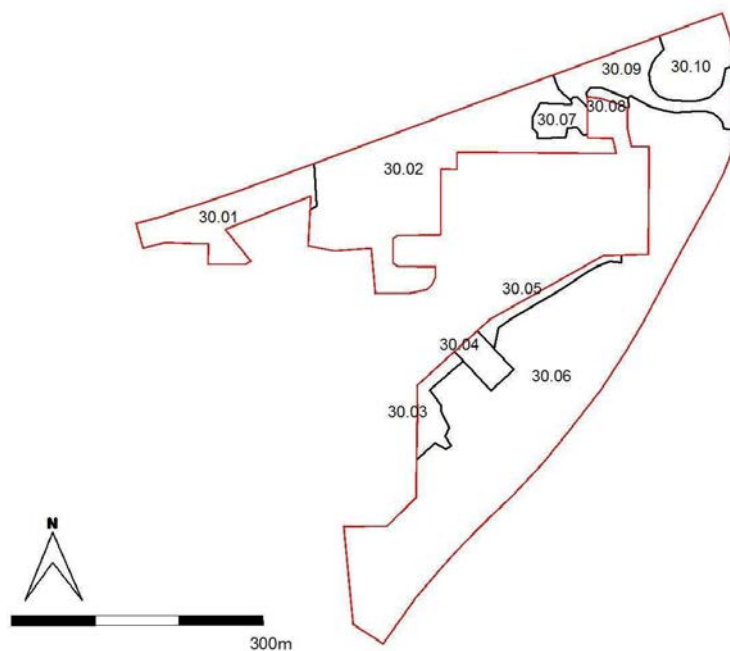
Talhão	29
Parcela	29.03
Area	7137 m2
Area florestada	5581 m2
% de área florestada	78 %
descrição	Pinhal manso
funções	Área verde de recreio
elementos dominantes e/ou codominantes	<i>Pinus pinea</i>
elementos dominados e/ou pontuais	
Intervenções culturais	Desbaste pelo baixo do pinhal manso Condução gradual de manchas do povoamento (pelo menos 50 % da área da Parcela) para mata mista (á base de <i>Quercus faginea</i> , <i>Quercus suber</i> , <i>Quercus rotundifolia</i> , <i>Phillyrea latifolia</i> , <i>Arbutus unedo</i> , etc) Limpeza do sub-coberto em pelo menos 15% da área da Parcela
Interesse específico para a mata modelo	
proprietário	CML
Entidade gestora	CML

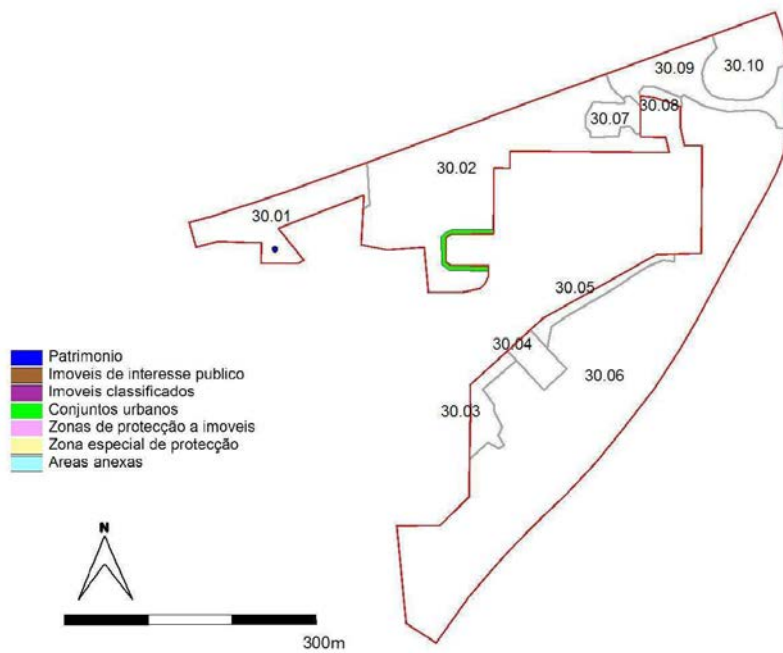
Talhão	29
Parcela	29.04
Area	4229 m2
Area florestada	3424 m2
% de área florestada	81 %
descrição	Eucaliptal
funções	Área verde de recreio
elementos dominantes e/ou codominantes	<i>Eucalyptus</i> spp.
elementos dominados e/ou pontuais	<i>Acacia</i> spp.
Intervenções culturais	Corte das <i>Acacia</i> spp. Instalação de <i>Quercus faginea</i> , <i>Quercus suber</i>
Interesse específico para a mata modelo	
proprietário	CML
Entidade gestora	CML

Talhão	29
Parcela	29.05
Area	64220 m2
Area florestada	19969 m2
% de área florestada	31 %
descrição	Clube Internacional de Futebol (CIF) – pinhal manso esparso
funções	Equipamento (desporto)
elementos dominantes e/ou codominantes	
elementos dominados e/ou pontuais	<i>Pinus pinea</i>
Intervenções culturais	
Interesse específico para a mata modelo	
proprietário	CML
Entidade gestora	CML

Talhão	29
Parcela	29.06
Area	77799 m2
Area florestada	67412 m2
% de área florestada	87 %
descrição	Pinhal manso
funções	Área verde de recreio
elementos dominantes e/ou codominantes	<i>Pinus pinea</i>
elementos dominados e/ou pontuais	<i>Quercus rotundifolia</i>
Intervenções culturais	Desbaste pelo baixo do pinhal manso Condução gradual de manchas do povoamento (pelo menos 40 % da área da Parcela) para mata mista (á base de <i>Quercus faginea</i> , <i>Quercus suber</i> , <i>Quercus rotundifolia</i> , <i>Phillyrea latifolia</i> , <i>Arbutus unedo</i> , etc) Limpeza do sub-coberto em pelo menos 25% da área da Parcela
Interesse específico para a mata modelo	
proprietário	CML
Entidade gestora	CML

TALHÃO 30





Talhão	30
Parcela	30.01
Area	10240 m2
Area florestada	2194 m2
% de área florestada	21 %
descrição	Eucaliptal
funções	Área verde de protecção (a vias)
elementos dominantes e/ou codominantes	<i>Eucalyptus</i> spp.
elementos dominados e/ou pontuais	
Intervenções culturais	Sem intervenções para além das genéricas
Interesse específico para a mata modelo	
proprietário	CML
Entidade gestora	CML

Talhão	30
Parcela	30.02
Area	33062 m2
Area florestada	18962 m2
% de área florestada	57 %
descrição	Pinhal manso
funções	Área verde de protecção
elementos dominantes e/ou codominantes	<i>Pinus pinea</i>
elementos dominados e/ou pontuais	
Intervenções culturais	Desbaste pelo baixo do pinhal manso Condução gradual de manchas do povoamento (pelo menos 30 % da área da Parcela) para mata mista (à base de <i>Quercus faginea</i> , <i>Quercus suber</i> , <i>Quercus rotundifolia</i> , <i>Phillyrea latifolia</i> , <i>Arbutus unedo</i> , etc)
Interesse específico para a mata modelo	
proprietário	CML
Entidade gestora	CML

Talhão	30
Parcela	30.03
Area	3191 m2
Area florestada	1572 m2
% de área florestada	49 %
descrição	Povoamento misto
funções	Área verde de recreio
elementos dominantes e/ou codominantes	<i>Cupressus</i> spp., <i>Quercus rotundifolia</i> , <i>Casuarina equisetifolia</i>
elementos dominados e/ou pontuais	
Intervenções culturais	Limpeza do sub-coberto
Interesse específico para a mata modelo	
proprietário	CML
Entidade gestora	CML

Talhão	30
Parcela	30.04
Area	2357 m2
Area florestada	317 m2
% de área florestada	13 %
descrição	Campo polivalente
funções	Equipamento (desporto)
elementos dominantes e/ou codominantes	
elementos dominados e/ou pontuais	
Intervenções culturais	
Interesse específico para a mata modelo	
proprietário	CML
Entidade gestora	CML

Talhão	30
Parcela	30.05
Area	2451 m2
Area florestada	1749 m2
% de área florestada	71 %
descrição	Povoamento misto
funções	Área verde de recreio
elementos dominantes e/ou codominantes	<i>Cupressus spp.</i> , <i>Quercus rotundifolia</i> , <i>Casuarina equisetifolia</i>
elementos dominados e/ou pontuais	
Intervenções culturais	Limpeza do sub-coberto
Interesse específico para a mata modelo	
proprietário	CML
Entidade gestora	CML

Talhão	30
Parcela	30.06
Area	73829 m2
Area florestada	57062 m2
% de área florestada	77 %
descrição	Pinhal manso
funções	Área verde de recreio
elementos dominantes e/ou codominantes	<i>Pinus pinea</i>
elementos dominados e/ou pontuais	
Intervenções culturais	Desbaste pelo baixo do pinhal manso Limpeza do sub-coberto
Interesse específico para a mata modelo	
proprietário	CML
Entidade gestora	CML

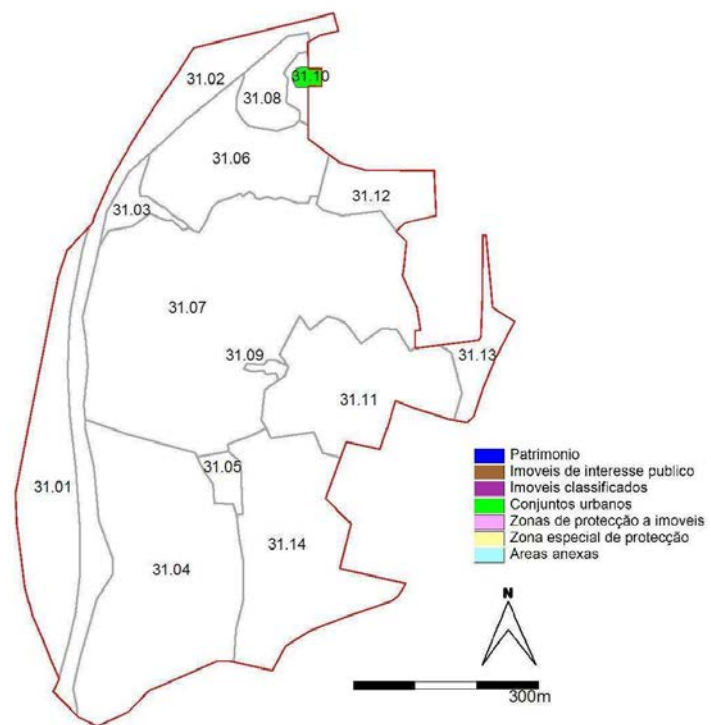
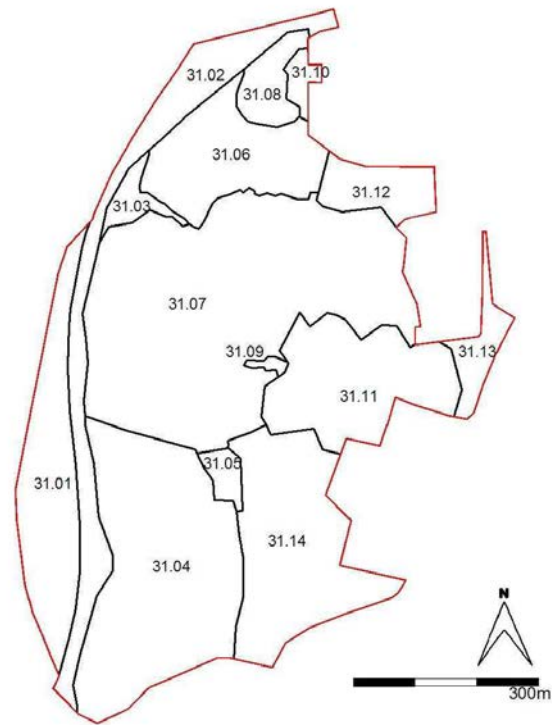
Talhão	30
Parcela	30.07
Area	2422 m2
Area florestada	100 m2
% de área florestada	4 %
descrição	Moradia de guarda florestal
funções	Area consolidada
elementos dominantes e/ou codominantes	
elementos dominados e/ou pontuais	
Intervenções culturais	
Interesse específico para a mata modelo	
proprietário	CML
Entidade gestora	CML

Talhão	30
Parcela	30.08
Area	605 m2
Area florestada	520 m2
% de área florestada	86 %
descrição	Património natural (fitomonumento) - carvalhal
funções	Área verde de protecção
elementos dominantes e/ou codominantes	<i>Quercus faginea</i>
elementos dominados e/ou pontuais	
Intervenções culturais	Manutenção da estrutura vegetal actual
Interesse específico para a mata modelo	Património natural (fitomonumento)
proprietário	CML
Entidade gestora	CML

Talhão	30
Parcela	30.09
Area	8462 m2
Area florestada	119 m2
% de área florestada	1 %
descrição	Prado de sequeiro
funções	Área verde de protecção (a vias)
elementos dominantes e/ou codominantes	
elementos dominados e/ou pontuais	
Intervenções culturais	Manutenção do prado de sequeiro
Interesse específico para a mata modelo	
proprietário	CML
Entidade gestora	CML

Talhão	30
Parcela	30.10
Area	7683 m2
Area florestada	3339 m2
% de área florestada	43 %
descrição	Pinhal manso
funções	Área verde de protecção (a vias)
elementos dominantes e/ou codominantes	<i>Pinus pinea</i>
elementos dominados e/ou pontuais	
Intervenções culturais	Desbaste pelo baixo do pinhal manso
Interesse específico para a mata modelo	
proprietário	CML
Entidade gestora	CML

TALHÃO 31





Talhão	31
Parcela	31.01
Area	44437 m ²
Area florestada	5915 m ²
% de área florestada	13 %
descrição	Pinhal manso esparso
funções	Área verde de recreio
elementos dominantes e/ou codominantes	
elementos dominados e/ou pontuais	<i>Pinus pinea</i>
Intervenções culturais	A florestar de preferência de acordo com projecto de parque urbano adajacente no concelho de Oeiras
Interesse específico para a mata modelo	
proprietário	CML
Entidade gestora	CML /Estradas de Portugal

Talhão	31
Parcela	31.02
Area	45687 m2
Area florestada	840 m2
% de área florestada	2 %
descrição	Zona ruderal com piornal
funções	Área verde de protecção (a vias)
elementos dominantes e/ou codominantes	<i>Lygos sphaerocarpa</i>
elementos dominados e/ou pontuais	
Intervenções culturais	Manutenção da estrutura verde actual (mato)
Interesse específico para a mata modelo	
proprietário	CML
Entidade gestora	CML

Talhão	31
Parcela	31.03
Area	5979 m2
Area florestada	136 m2
% de área florestada	2 %
descrição	Silvado com arvoredo esparsos de folhosas caducifolias e mancha de <i>Casuarina equisetifolia</i>
funções	Área verde de protecção
elementos dominantes e/ou codominantes	
elementos dominados e/ou pontuais	<i>Ulmus minor, Fraxinus spp. Grevillea robusta</i>
Intervenções culturais	Instalação de <i>Celtis australis, Salix alba, Salix atrocinerea</i>
Interesse específico para a mata modelo	
proprietário	CML
Entidade gestora	CML

Talhão	31
Parcela	31.04
Area	91218 m2
Area florestada	78553 m2
% de área florestada	86 %
descrição	Pinhal manso
funções	Área verde de protecção
elementos dominantes e/ou codominantes	<i>Pinus pinea</i>
elementos dominados e/ou pontuais	
Intervenções culturais	Desbaste pelo baixo do pinhal manso Condução gradual de manchas do povoamento (pelo menos 30 % da área da Parcela) para mata mista (à base de <i>Quercus faginea</i> , <i>Quercus suber</i> , <i>Quercus rotundifolia</i> , <i>Phillyrea latifolia</i> , <i>Arbutus unedo</i> , etc)
Interesse específico para a mata modelo	
proprietário	CML
Entidade gestora	CML

Talhão	31
Parcela	31.05
Area	4517 m2
Area florestada	165 m2
% de área florestada	4 %
descrição	Moradias de guardas florestais
funções	Área consolidada
elementos dominantes e/ou codominantes	
elementos dominados e/ou pontuais	
Intervenções culturais	
Interesse específico para a mata modelo	
proprietário	CML
Entidade gestora	CML

Talhão	31
Parcela	31.06
Area	39083 m2
Area florestada	36730 m2
% de área florestada	94 %
descrição	eucaliptal
funções	Área verde de protecção Zona de interesse para a biodiversidade (B16)
elementos dominantes e/ou codominantes	<i>Eucalyptus spp.</i>
elementos dominados e/ou pontuais	<i>Celtis australis, Ulmus minor,</i>
Intervenções culturais	Desbaste gradual dos <i>Eucalyptus spp.</i> Condução gradual de manchas do povoamento (pelo menos 50 % da área da Parcela) para mata mista (á base de <i>Quercus faginea, Quercus suber, Quercus rotundifolia, Phillyrea latifolia, Arbutus unedo,</i> etc)
Interesse específico para a mata modelo	Zona de interesse para a biodiversidade (B16) Subcoberto muito diversificado e de interesse ecológico
proprietário	CML
Entidade gestora	CML

Talhão	31
Parcela	31.07
Area	150794 m2
Area florestada	136508 m2
% de área florestada	91 %
descrição	Pinhal manso
funções	Área verde de protecção
elementos dominantes e/ou codominantes	<i>Pinus pinea</i>
elementos dominados e/ou pontuais	<i>Quercus robur</i> recente
Intervenções culturais	Desbaste pelo baixo do pinhal manso Condução gradual de manchas do povoamento (pelo menos 40 % da área da Parcela) para mata mista (á base de <i>Quercus faginea, Quercus suber, Quercus rotundifolia, Phillyrea latifolia, Arbutus unedo,</i> etc)
Interesse específico para a mata modelo	Ocorrência de uma linha de água com orlas com subcoberto diversificado
proprietário	CML
Entidade gestora	CML

Talhão	31
Parcela	31.08
Area	10680 m2
Area florestada	10185 m2
% de área florestada	95 %
descrição	Pinhal manso
funções	Área verde de protecção
elementos dominantes e/ou codominantes	<i>Pinus pinea</i>
elementos dominados e/ou pontuais	
Intervenções culturais	Desbaste pelo baixo do pinhal manso Condução gradual de manchas do povoamento (pelo menos 50 % da área da Parcela) para mata mista (á base de <i>Quercus faginea</i> , <i>Quercus suber</i> , <i>Quercus rotundifolia</i> , <i>Phillyrea latifolia</i> , <i>Arbutus unedo</i> , etc)
Interesse específico para a mata modelo	
proprietário	CML
Entidade gestora	CML

Talhão	31
Parcela	31.09
Area	1154 m2
Area florestada	205 m2
% de área florestada	18 %
descrição	Moradia de guarda florestal
funções	Área consolidada
elementos dominantes e/ou codominantes	
elementos dominados e/ou pontuais	
Intervenções culturais	
Interesse específico para a mata modelo	
proprietário	CML
Entidade gestora	CML

Talhão	31
Parcela	31.10
Area	4064 m2
Area florestada	344 m2
% de área florestada	8 %
descrição	Zona ajardinada (miradouro)
funções	Área verde de recreio
elementos dominantes e/ou codominantes	
elementos dominados e/ou pontuais	diversos
Intervenções culturais	Manutenção das areas ajardinadas
Interesse especifico para a mata modelo	
proprietário	CML
Entidade gestora	CML

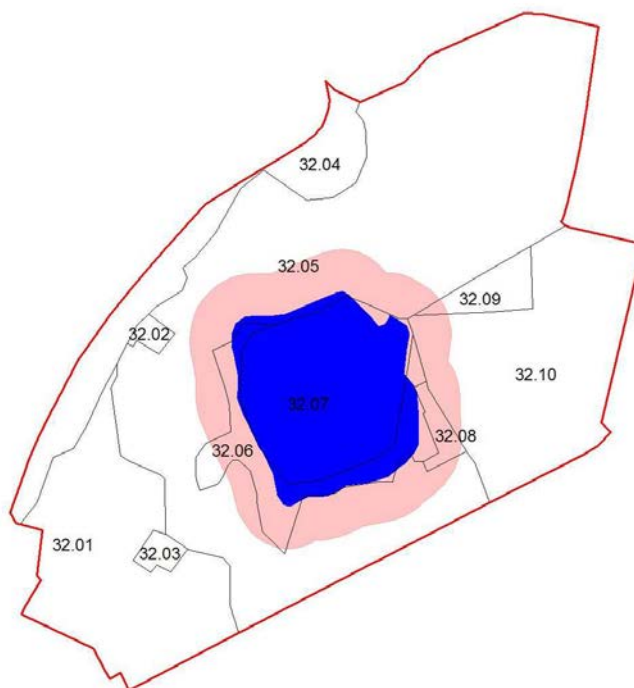
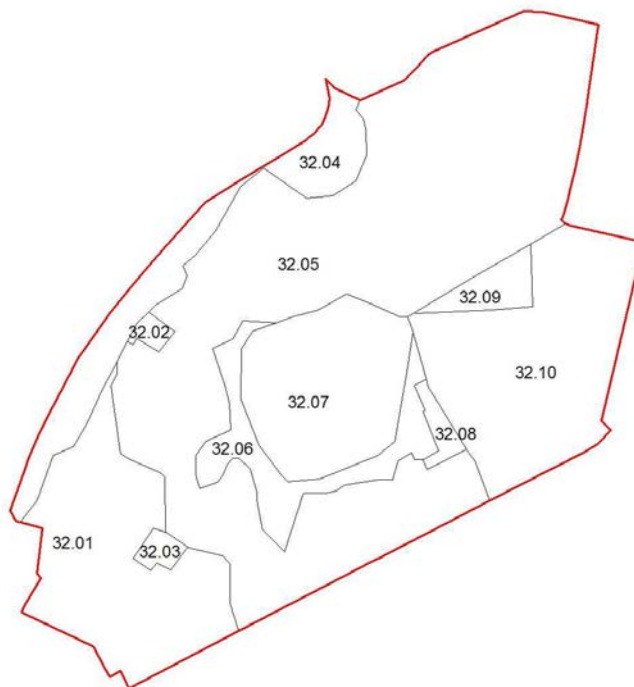
Talhão	31
Parcela	31.11
Area	47024 m2
Area florestada	17070 m2
% de área florestada	36 %
descrição	Zona do antigo Aquaparque a ser convertido em parque urbano
funções	Área verde de recreio
elementos dominantes e/ou codominantes	
elementos dominados e/ou pontuais	<i>Pinus pinea</i> , diversos
Intervenções culturais	
Interesse especifico para a mata modelo	
proprietário	CML
Entidade gestora	CML / concessionario

Talhão	31
Parcela	31.12
Area	15132 m2
Area florestada	1116 m2
% de área florestada	7 %
descrição	Antiga quinta (histórica) abandonada
funções	Área verde de recreio
elementos dominantes e/ou codominantes	
elementos dominados e/ou pontuais	
Intervenções culturais	
Interesse específico para a mata modelo	
proprietário	privado
Entidade gestora	privado

Talhão	31
Parcela	31.13
Area	10950 m2
Area florestada	3162 m2
% de área florestada	29 %
descrição	Separadores de trânsito ajardinados
funções	Área verde de proteção (a vias)
elementos dominantes e/ou codominantes	
elementos dominados e/ou pontuais	<i>Pinus pinea</i>
Intervenções culturais	Mantenção do prado de sequeiro
Interesse específico para a mata modelo	
proprietário	CML
Entidade gestora	CML

Talhão	31
Parcela	31.14
Area	60951 m2
Area florestada	51476 m2
% de área florestada	84 %
descrição	Pinhal manso
funções	Área verde de recreio
elementos dominantes e/ou codominantes	<i>Pinus pinea</i>
elementos dominados e/ou pontuais	
Intervenções culturais	Desbaste pelo baixo do pinhal manso Condução gradual de manchas do povoamento (pelo menos 25 % da área da Parcela) para mata mista (á base de <i>Quercus faginea</i> , <i>Quercus suber</i> , <i>Quercus rotundifolia</i> , <i>Phillyrea latifolia</i> , <i>Arbutus unedo</i> , etc) Corte do sub-coberto em pelo menos 25% da área da Parcela
Interesse específico para a mata modelo	
proprietário	CML
Entidade gestora	CML (teoricamente com concessão)

TALHÃO 32





Talhão	32
Parcela	32.01
Area	46821 m2
Area florestada	41309 m2
% de área florestada	88 %
descrição	Pinhal manso
funções	Área verde de recreio
elementos dominantes e/ou codominantes	<i>Pinus pinea</i>
elementos dominados e/ou pontuais	
Intervenções culturais	Desbaste pelo baixo do pinhal manso Condução gradual de manchas do povoamento (pelo menos 25 % da área da Parcela) para mata mista (á base de <i>Quercus faginea</i> , <i>Quercus suber</i> , <i>Quercus rotundifolia</i> , <i>Phillyrea latifolia</i> , <i>Arbutus unedo</i> , etc) Corte do sub-coberto em pelo menos 25% da área da Parcela
Interesse específico para a mata modelo	
proprietário	CML
Entidade gestora	CML

Talhão	32
Parcela	32.02
Area	1380 m2
Area florestada	232 m2
% de área florestada	17 %
descrição	Associação Romani (abandonada ?)
funções	Área consolidada
elementos dominantes e/ou codominantes	
elementos dominados e/ou pontuais	
Intervenções culturais	
Interesse específico para a mata modelo	
proprietário	CML
Entidade gestora	CML / concessionario

Talhão	32
Parcela	32.03
Area	1914 m2
Area florestada	
% de área florestada	
descrição	Moradia de guarda florestal
funções	Área consolidada
elementos dominantes e/ou codominantes	
elementos dominados e/ou pontuais	
Intervenções culturais	
Interesse específico para a mata modelo	
proprietário	CML
Entidade gestora	CML

Talhão	32
Parcela	32.04
Area	25153 m2
Area florestada	362 m2
% de área florestada	1 %
descrição	Zona ruderal com piornal
funções	Área verde de protecção (a vias)
elementos dominantes e/ou codominantes	<i>Lygos sphaerocarpa</i>
elementos dominados e/ou pontuais	
Intervenções culturais	Manutenção da estrutura verde actual (mato)
Interesse específico para a mata modelo	
proprietário	CML
Entidade gestora	CML /Estradas de Portugal

Talhão	32
Parcela	32.05
Area	159949 m2
Area florestada	149709 m2
% de área florestada	94 %
descrição	Pinhal manso
funções	Área verde de protecção
elementos dominantes e/ou codominantes	<i>Pinus pinea</i>
elementos dominados e/ou pontuais	
Intervenções culturais	Desbaste pelo baixo do pinhal manso Condução gradual de manchas do povoamento (pelo menos 40 % da área da Parcela) para mata mista (à base de <i>Quercus faginea</i> , <i>Quercus suber</i> , <i>Quercus rotundifolia</i> , <i>Phillyrea latifolia</i> , <i>Arbutus unedo</i> , etc)
Interesse específico para a mata modelo	
proprietário	CML
Entidade gestora	CML

Talhão	32
Parcela	32.06
Area	16780 m2
Area florestada	1495 m2
% de área florestada	9 %
descrição	Prado e mato ruderal
funções	Área verde de protecção
elementos dominantes e/ou codominantes	
elementos dominados e/ou pontuais	
Intervenções culturais	Manutenção da estrutura verde actual (mato)
Interesse específico para a mata modelo	
proprietário	CML
Entidade gestora	CML

Talhão	32
Parcela	32.07
Area	34304 m2
Area florestada	442 m2
% de área florestada	1 %
descrição	Forte do Alto do Duque
funções	Área consolidada (militar)
elementos dominantes e/ou codominantes	
elementos dominados e/ou pontuais	
Intervenções culturais	
Interesse específico para a mata modelo	
proprietário	Património do Estado
Entidade gestora	Ministério da Defesa

Talhão	32
Parcela	32.08
Area	2464 m2
Area florestada	
% de área florestada	
descrição	Equipamento do parque (centro de Tenis)
funções	
elementos dominantes e/ou codominantes	
elementos dominados e/ou pontuais	
Intervenções culturais	
Interesse específico para a mata modelo	
proprietário	Património do Estado
Entidade gestora	CML / privado

Talhão	32
Parcela	32.09
Area	5449 m2
Area florestada	
% de área florestada	
descrição	Area social do Exército
funções	Área consolidada
elementos dominantes e/ou codominantes	
elementos dominados e/ou pontuais	
Intervenções culturais	
Interesse específico para a mata modelo	
proprietário	Património do Estado
Entidade gestora	Ministério da Defesa

Talhão	32
Parcela	32.10
Area	51427 m2
Area florestada	51000 m2
% de área florestada	99 %
descrição	Pinhal manso
funções	Área verde de recreio contendo uma Zona de interesse para a biodiversidade (B22) com 5566 m2
elementos dominantes e/ou codominantes	<i>Pinus pinea</i>
elementos dominados e/ou pontuais	Diversos
Intervenções culturais	Desbaste pelo baixo do pinhal manso Condução gradual de manchas do povoamento (pelo menos 25 % da área da Parcela) para mata mista (á base de <i>Quercus faginea</i> , <i>Quercus suber</i> , <i>Quercus rotundifolia</i> , <i>Phillyrea latifolia</i> , <i>Arbutus unedo</i> , etc) Corte do sub-coberto em pelo menos 25% da área da Parcela
Interesse específico para a mata modelo	A zona de interesse para a biodiversidade (B22) com 5566 m2 situa-se a meio da parte (ver imagem) devido á necessidade de redução do risco de incêndio face ás edificações envolventes
proprietário	CML
Entidade gestora	CML



zona de interesse para a biodiversidade (B22) marcada a verde

AREAS NÃO INCLUIDAS NO PERIMETRO DO PARQUE FLORESTAL DE MONSANTO

Talhão	00
Parcela	00.01
Area	1961 m2
Area florestada	1765 m2
% de área florestada	90 %
descrição	
funções	Área verde de recreio
elementos dominantes e/ou codominantes	<i>Pinus pinea</i>
elementos dominados e/ou pontuais	<i>Cupressus sp.</i>
Intervenções culturais	
Interesse específico para a mata modelo	

Talhão	00
Parcela	00.02
Area	7454 m2
Area florestada	
% de área florestada	
descrição	Campo de Rubgy
funções	Equipamento desportivo
elementos dominantes e/ou codominantes	
elementos dominados e/ou pontuais	
Intervenções culturais	
Interesse específico para a mata modelo	

Talhão	00
Parcela	00.03
Area	3204 m2
Area florestada	2563 m2
% de área florestada	80 %
descrição	Povoamento misto
funções	Área verde de recreio
elementos dominantes e/ou codominantes	<i>Pinus pinea, Cupressus sp.</i>
elementos dominados e/ou pontuais	<i>Quercus rotundifolia</i>
Intervenções culturais	
Interesse específico para a mata modelo	

Talhão	00
Parcela	00.04
Area	m2
Area florestada	m2
% de área florestada	%
descrição	Pinhal manso
funções	Área verde de recreio
elementos dominantes e/ou codominantes	<i>Pinus pinea</i>
elementos dominados e/ou pontuais	<i>Quercus suber, Quercus rotundifolia</i> Subcoberto de regeneração natural em 20%
Intervenções culturais	Corte do subcoberto nas zonas planas
Interesse específico para a mata modelo	Actualmente parte integrante do parque urbano do Rio Seco
proprietário	CML
Entidade gestora	CML