B O L E T I M

MUNICIPAL

CÂMARA MUNICIPAL DE LISBOA

1.º SUPLEMENTO AO BOLETIM MUNICIPAL N.º 1411

SUMÁRIO

RESOLUÇÕES DOS ÓRGÃOS DO MUNICÍPIO

CÂMARA MUNICIPAL

Deliberação (Reunião Pública de Câmara realizada em 24 de fevereiro de 2021)

- ***Proposta n.º 59/2021*** - Aprovou submeter a consulta pública, pelo período de 60 dias, a proposta de estratégia de gestão da Paisagem do Parque Florestal de Monsanto - «Monsanto 2030», nos termos da Proposta
pág. 492 (2)

ANO XXVIII
N.º 1411

4 QUINTA-FEIRA
MARÇO 2021

SEDE: ESTRADA DE CHELAS, 101
1900-150 LISBOA
DIRETOR: ALBERTO LUÍS LAPLAINE GUIMARÃES

RESOLUÇÕES DOS ÓRGÃOS DO MUNICÍPIO

CÂMARA MUNICIPAL

Deliberação

Reunião Pública de Câmara realizada em 24 de fevereiro de 2021

A Câmara Municipal de Lisboa, reunida publicamente no dia 24 de fevereiro de 2021, deliberou aprovar a seguinte Proposta, que lhe foi presente e que tomou a forma de Deliberação, como se segue:

- *Deliberação n.º 59/CM/2021* (Proposta n.º 59/2021) - Subscrita pelo Vereador José Sá Fernandes:

Aprovar submeter a consulta pública, pelo período de 60 dias, a proposta de estratégia de gestão da Paisagem do Parque Florestal de Monsanto - «Monsanto 2030», nos termos da Proposta

Pelouro: Ambiente, Estrutura Verde, Clima e Energia.
Serviço: DMAEVCE/DEV.

Considerando que:

A - O Parque Florestal de Monsanto, prestes a concluir nove décadas de existência, configura hoje um espaço florestal consolidado de referência para os lisboetas e para a sua área metropolitana, consistindo na sua principal zona verde, um «Pulmão» com mais de mil hectares, sendo referenciado no Plano de Ordenamento Florestal da Área Metropolitana de Lisboa como «mata modelo» e sendo o único parque urbano florestal na Europa com certificação florestal sustentável, desde 2016;

B - O Parque Florestal de Monsanto, desde a sua constituição, sofreu inúmeras fases de evolução, cenário que se manterá para o futuro, fruto do dinamismo natural dos ecossistemas, tendo beneficiado na última década de um programa de gestão florestal enquadrado nos objetivos de manutenção face aos desafios de aliar conservação, adaptação às alterações climáticas e resiliência face aos riscos de incêndio, através de metas definidas no Plano de Gestão Florestal (PGF), de controlo de biomassa e combate às invasoras, articulado por sua vez com o Plano Municipal de Defesa da Floresta contra Incêndios (PMDFCI);

C - Na última década, a aposta municipal tem passado também pela requalificação dos equipamentos, pela valorização sistematizada de grande parte do seu património em degradação, na recuperação e aumento da rede de trilhos florestais, no reforço da segurança de peões e ciclistas através de acalmias de tráfego e pela dinamização de ações de parceria com voluntariado para ações de conservação, entre oferta cultural e ambiental diversificada, criando uma crescente procura pelo lazer e oferta cultural, gerando potenciais conflitos com metas de conservação, que urge analisar, atualizar e integrar numa solução;

D - No mesmo período de tempo, a cidade desenvolveu um processo de promoção de continuidade ecológica através da constituição de uma rede de corredores verdes em toda a cidade, parte dos mesmos partindo do Parque Florestal de Monsanto em direção ao interior dos tecidos consolidados [Corredor Verde de Monsanto, Corredor Verde Periférico, Corredor Verde do Vale de Alcântara, Corredor Verde Ocidental (Rio Seco)], gerando a necessidade de abordar para Monsanto uma imagem global em função desta nova realidade;

E - A mobilidade dentro do Parque, quer os fluxos de peões e de ciclistas, mas também a circulação de viaturas, constituem a par dos equipamentos e elementos patrimoniais, vetores indispensáveis à compressão da dimensão cultural em toda esta área.

Considerando por isso que:

F - Foi aprovado por unanimidade, em Reunião de Câmara de 13 de dezembro de 2018, através da Proposta n.º 847/2018, a celebração de um Protocolo entre a Câmara Municipal de Lisboa e a Associação para o Desenvolvimento do Instituto Superior de Agronomia (ADISA), para que uma equipa do Centro de Investigação em Agronomia, Alimentos, Ambiente e Paisagem (LEAF), desenvolvesse uma prestação de assistência técnica e científica no desenvolvimento de estudos especializados, visando a elaboração de um Plano de Imagem para o Parque Florestal de Monsanto (PFM), terminando os trabalhos no final do ano 2020;

G - As orientações para a realização destes estudos especializados partiam do objetivo de assumir o dinamismo natural, promovendo a aceleração dos processos de naturalização das paisagens do Parque, induzindo a regeneração natural e os processos baseados em soluções de base natural, otimizando os serviços de ecossistema no âmbito do Plano de Ação Local para a Biodiversidade e da Estratégia Municipal para a Adaptação às Alterações Climáticas, ambos aprovados em Câmara e Assembleia Municipal;

H - Os processos em perspetiva detalham intervenções progressivas e ponderadas, abrangendo de uma forma geral toda área geográfica do Parque, constituindo mecanismos de promoção da conservação do solo e da água, dos habitats e da promoção, mas também uma proposta de imagem ao nível da dimensão cultural, propondo elementos de legibilidade, coerência e uniformidade dentro de uma perspetiva de dinâmica da paisagem;

I - O horizonte temporal da aplicação de uma estratégia de regeneração natural configura o curto-médio prazo, sendo que, no imediato, se prevê a manutenção das orientações para o Parque através das classes de uso do PDM em vigor e orientações definidas no PGF;

J - Um espaço desta natureza beneficia de um amplo debate em torno das orientações para a sua gestão e conservação e que, para tal, a promoção de um debate público em torno de uma estratégia abrangente deverá ser privilegiada em benefício da compreensão dos processos em presença e do maior envolvimento possível dos utilizadores, comunidades interessadas e população em geral;
K - Torna-se relevante que:

a) A participação pública seja o mecanismo mais útil de forma a que a cidade possa conhecer os elementos orientadores da proposta em apreço;
b) Desta participação, que abrangerá também o universo municipal, saiam contributos relevantes para a reunião dos elementos visando fornecer informação para a revisão a prazo do PGF, mas também para uma futura revisão do PDM, bem como para a intenção de criação de uma figura de planeamento que abranja a área do Parque Florestal de Monsanto.

Tenho a honra de propor que a Câmara Municipal de Lisboa delibere, ao abrigo das disposições conjugadas da alínea *t)*, n.º 1 do artigo 33.º e dos artigos 23.º e 32.º da Lei n.º 75/2013, de 12 de setembro, na redação em vigor:

1 - Aprovar submeter a consulta pública, pelo período de 60 dias, a proposta de estratégia de gestão da Paisagem do Parque Florestal de Monsanto - «Monsanto 2030», composta pelos elementos definidos pelo Anexo I;
2 - Aprovar que os resultados da consulta pública sejam consolidados numa proposta municipal de alteração do Plano de Gestão Florestal em vigor, a apresentar no prazo de 90 dias após o respetivo encerramento, visando ter eficácia para a próxima década.

(Aprovada por unanimidade.)

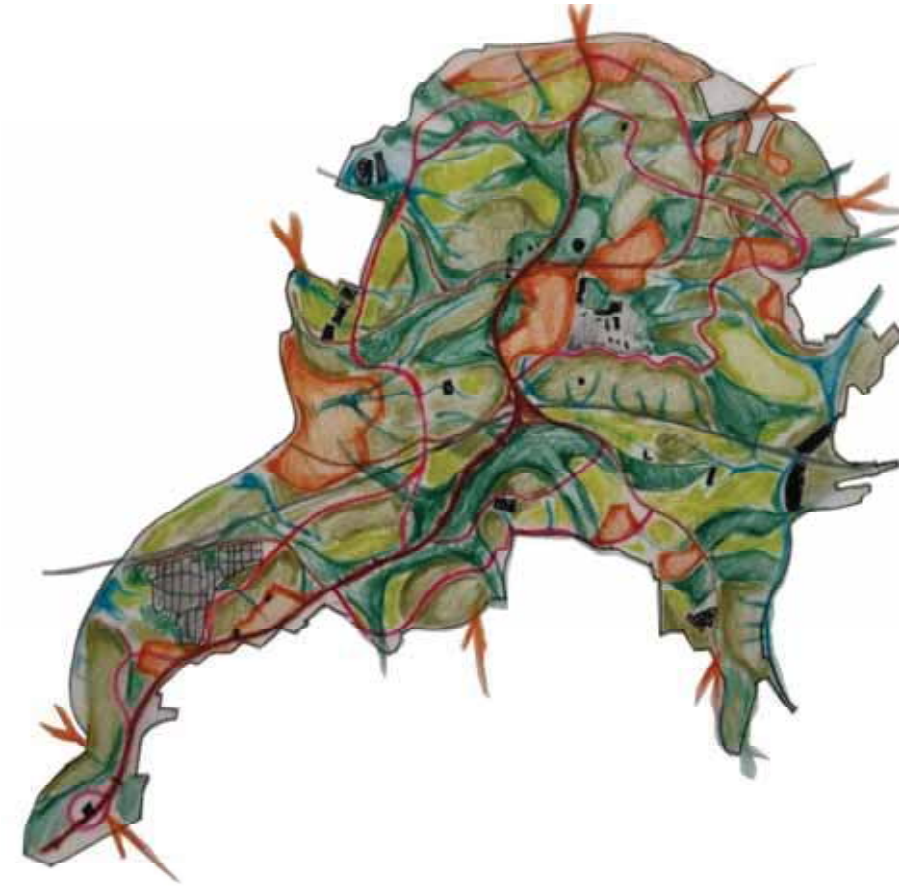

Relatório

Protocolo ADISA/CML – Monsanto 2030

Janeiro 2021

Equipa de Investigação

A linha temática de Investigação "Infraestruturas Verdes e Azuis" (*Green and Blue Thematic Line*) integra-se numa nova unidade de investigação do ISA (*Linking Landscape, Environment, Agriculture and Food* – LEAF). A unidade de investigação LEAF resultou de um processo de fusão de quatro unidades de investigação do Instituto Superior de Agronomia, em 2014. O Centro de Estudos de Arquitectura Paisagista "Prof. Caldeira Cabral", fundado em 2002, foi uma dessas unidades, tendo dado origem à linha temática "Infraestruturas Verdes e Azuis".

A Linha Temática Infraestruturas Verdes e Azuis (GBI-TL) reúne uma equipa multidisciplinar de arquitectos paisagistas, agrónomos, silvicultores, fitossociólogos e outros cientistas da terra e das ciências sociais e económicas, tanto do LEAF como de outras instituições, congregando um grupo inovador de competências. O GBI-TL tem como objetivo desenvolver a investigação em ordenamento do território a partir das chamadas infraestruturas verdes e azuis. Estas são infraestruturas ecológicas espaciais, estrategicamente projetadas e geridas para fornecer uma ampla gama de serviços de ecossistema, constituindo também uma ferramenta de planeamento da paisagem para recuperar ambientes ecologicamente degradados. A investigação que decorre na GBI-TL é aplicada em várias escalas, desde a local à (trans) nacional.

Os principais desafios ecológicos e culturais abordados são cheias e secas, profundidade do lençol freático, degradação do solo, desertificação, perdas de biodiversidade, incêndios rurais, planeamento e gestão florestal, dinâmica costeira, planeamento agroalimentar, ligações rural-urbano, efeito de ilha de calor urbana, mobilidade suave, qualidade de espaços públicos e bem-estar.

A utilização de (infra) estruturas da paisagem permite planear e gerir paisagens urbanas e rurais sustentáveis. O domínio da investigação compreende a compreensão da adequação ecológica para diferentes atividades como conservação da natureza, floresta, agricultura, construção e lazer. As soluções investigadas são de base natural (*Nature-Based Solutions*) como sendo inspiradas e apoiadas pela natureza, proporcionando benefícios ambientais, sociais e económicos. A investigação GBI-TL visa melhorar as políticas públicas, enfrentar os desafios sociais e disponibilizar a partilha de dados na plataforma EPIC WebGIS (http://epic-webgis-portugal.isa.ulisboa.pt/).

Arquitectos Paisagistas

Prof. Doutora Manuela Raposo Magalhães – coordenação

Prof. Doutora Selma B. Pena

Doutora Natália Cunha

Doutora Luísa Franco

Arq.ta Paisagista Ana Müller

Fitossociólogos

Doutor Eng. Jorge Capelo

Arq.ta Paisagista Sandra Mesquita

Índice

Equipa de Investigação .....

Índice de Figuras .....

Índice de Quadros .....

Enquadramento e objetivos .....

1. Conceito de Intervenção e Sumário Executivo .....

1.1 A Situação Actual .....

1.2 Problemas a Resolver .....

1.3 Proposta de Intervenção .....

2. Caracterização e Interpretação Ecológica do Parque Florestal de Monsanto .....

2.1 Hipsometria, declives e orientação das vertentes .....

2.2 Hidrografia .....

2.3 Morfologia do terreno .....

2.3.1 Sistema seco – Cabeços, Vertentes e Cabeceiras .....

2.3.2 Sistema húmido – Linhas de água e fundos de vale .....

2.4 Radiação solar anual .....

2.5 Permeabilidade e áreas de máxima infiltração .....

2.6 Vegetação existente .....

3. Caracterização e Interpretação Cultural do Parque Florestal de Monsanto .....

3.1 Rede viária e percursos temáticos existentes .....

3.2 Avaliação do declive longitudinal dos percursos .....

3.3 Entradas no Parque .....

3.4 Património cultural e natural .....

3.5 Equipamentos .....

4. Plano de Imagem para o Parque Florestal de Monsanto - Proposta de Intervenção .....

4.1 Conceito de intervenção.....

4.2 Metodologia .....

4.3 Componente Ecológica da Proposta de Intervenção.....

4.3.1 Estrutura Ecológica .....

4.3.2 Áreas Complementares .....

4.3.3 Proposta de espécies arbóreas e arbustivas a utilizar .....

4.4 Componente Cultural da Proposta de Intervenção .....

4.5 Proposta de Intervenção .....

4.6 Articulação da Proposta de Intervenção com o PGF em vigor.....

4.6.1 Descrição parcelar e sub-parcelar .....

5. Considerações Finais .....

6. Referências Bibliográficas.....

ANEXO I – Cartografia SIG.....

ANEXO II – Tabela da Integração entre PGF e Proposta de Intervenção .....

Índice de Figuras

Figura 1 – Conceito de Intervenção .....

Figura 2 – Proposta de Intervenção (Plano de Imagem) .....

Figura 3 – Hipsometria .....

Figura 4 – Declives .....

Figura 5 – Orientação das vertentes .....

Figura 6 – Hidrografia .....

Figura 7 – Morfologia do Terreno .....

Figura 8 – Radiação solar anual (Kwh/m^2) .....

Figura 9 – Carta Geológica de Monsanto (Fonte: Carta geológica 1:50.000, nº 34-D, Lisboa) .....

Figura 10 – Permeabilidade potencial .....

Figura 11 – Área ocupada (2018) pelos povoamentos de espécies arbóreas, matos e área social (%) .....

Figura 12 – Vegetação existente e áreas de regeneração natural .....

Figura 13 – Carvalhal .....

Figura 14 – Carvalhal no Monte das Perdizes .....

Figura 15 – Pinhal Manso no limite poente do PFM .....

Figura 16 – Avaliação da vegetação existente .....

Figura 17 – Fitomonumento no Espaço Biodiversidade .....

Figura 18 – Fitomonumento e percursos no Espaço Biodiversidade .....

Figura 19 – Rede Viária do Parque Florestal de Monsanto (adaptado de OpenStreetMaps, 2019 e CML) .....

Figura 20 – Percursos temáticos do Parque Florestal de Monsanto (adaptado de CML) .....

Figura 21 – Percurso 08: Encosta da Pimenteira Alcântara .....

Figura 22 – Percurso 04: Carvalhais de Monsanto .....

Figura 23 – Percurso 01: Volta do Planalto .....

Figura 24 – Percurso 05: Moinhos do Mocho.....

Figura 25 – BTT trail 02 – proposta da CML.....

Figura 26 – Avaliação do declive longitudinal da rede viária do Parque Florestal de Monsanto.....

Figura 27 – Níveis dos acessos ao parque.....

Figura 28 – Acesso por Miraflores a) (google maps, 2014) b) fotografia.....

Figura 29 – Acesso por Algés (Rotunda) a) (google maps, 2014) b) fotografia.....

Figura 30 – Património Cultural e Natural do Parque Florestal de Monsanto (adaptado de CML) ...

Figura 31 – Estruturas do Aqueduto, Parque do calhau.....

Figura 32 – Luneta dos Quarteis.....

Figura 33 – vista do antigo Restaurante Panorâmico.....

Figura 34 – Equipamentos e património natural do Parque Florestal de Monsanto (adaptado de CML).....

Figura 35 – Conceito de intervenção.....

Figura 36 – Componente Ecológica Proposta de Intervenção.....

Figura 37 – Estrutura Ecológica.....

Figura 38 – Áreas complementares.....

Figura 39 – Perfil-esquemático com distribuição de espécies arbóreas e arbustivas.....

Figura 40 – Espécies arbóreas e arbustivas espontâneas com maior valor de restauro ecológico....

Figura 41 – Exemplo de pórtico – entrada sul de ligação ao corredor verde de Monsanto.....

Figura 42 – Exemplo de pórtico – entrada no Parque junto ao polo universitário da Ajuda.....

Figura 43 – Objecto icónico da Lisboa Capital Verde.....

Figura 44 – Proposta de Intervenção – componente cultural.....

Figura 45 – Valorização dos acessos ao Parque Florestal de Monsanto - proposta de pórticos.....

Figura 46 – a) Pórtico da Mata do Bussaco; b) Pórtico do Parque José Gomes Ferreira em Alvalade (Foto de Rui Reino Baptista).....

Figura 47 – Green Bridge, Alemanha.....

Figura 48 – a) Highway A20 Alemanha (Fonte: Siebe Swart); b) Holanda (Fonte: WSDOT).....

Figura 49 – Yangjaegogae Eco Bridge, Coreia (Fonte: Park Architect studios).....

Figura 50 – Proposta de Intervenção para o Parque Florestal de Monsanto.....

Figura 51 – Integração da Proposta de Intervenção com o PGF do Parque Florestal de Monsanto..

Figura 52 – Sobreposição das parcelas do PGF na componente ecológica da proposta .....

Figura 53 – Sobreposição das parcelas do PGF na proposta de intervenção.....

Figura 54 – Povoamento misto a necessitar intervenção. .....

Figura 55 – Cupressal denso.....

Figura 56 - Compartimentação da Parcela 3.....

Figura 57 – Intercepção da Proposta de Intervenção (componente ecológica) com a compartimentação parcelar (parcela 3) .....

Figura 58 – Intercepção da Proposta de Intervenção com a compartimentação parcelar (subparcela 3.15) .....

Figura 59 – Caracterização da Parcela 3 (Fonte: PGF do Parque Florestal de Monsanto. CML, 2018) .....

Índice de Quadros

Quadro 1 – Área ocupada pelas classes de declive no PFM .....

Quadro 2 – Área ocupada pelas classes de orientação das vertentes no PFM.....

Quadro 3 – Área ocupada pelas componentes da morfologia do terreno no PFM .....

Quadro 4 – Área ocupada pelas classes de radiação solar anual no PFM.....

Quadro 5 – Área ocupada pelas classes de permeabilidade geológica no PFM .....

Quadro 6 – Reclassificação da rede viária do Open Street Maps (2019) .....

Quadro 7 – Distribuição das classes de declive longitudinal dos percursos pedonais/cicláveis e pistas florestais, por extensão (metros) e por percentagem .....

Quadro 8 – Caracterização dos acessos ao PFM.....

Quadro 9 – Património Arquitectónico do Parque Florestal de Monsanto (CML) .....

Quadro 10 – Equipamentos e património natural do Parque Florestal de Monsanto (adaptado de CML - reclassificação da *shapefile* "parcelas") .....

Quadro 11 – Área ocupada pelas classes da componente ecológica da proposta de intervenção ...

Quadro 12 – Espécies arbóreas e arbustivas em Sistema Húmido .....

Quadro 13 – Espécies arbóreas e arbustivas em Sistema Seco .....

Quadro 14 – Proposta de espécies arbóreas e arbustivas nas componentes da Proposta de Intervenção.....

Quadro 15 – Síntese da Proposta de Intervenção por parcela do PGF .....

Enquadramento e objetivos

O presente relatório constitui parte do estipulado no Protocolo celebrado entre a Câmara Municipal de Lisboa e a Associação para o Desenvolvimento do Instituto Superior de Agronomia (ADISA), no que concerne à prestação de assistência técnica e científica e desenvolvimento de estudos especializados para a revisão do Plano de Acção da Biodiversidade da cidade de Lisboa – Parque Florestal de Monsanto 2030, nomeadamente à elaboração do Plano de Imagem para o Parque Florestal de Monsanto (PFM).

O Parque Florestal de Monsanto (PFM), situado na serra que lhe deu o nome, foi criado em 1934 e constitui, actualmente, o maior espaço verde da cidade de Lisboa, com uma área de cerca de 1070 hectares. O PFM encontra-se sujeito ao Regime Florestal Total através do Decreto-Lei nº 29 135 de 16 de Novembro de 1938.

O PFM insere-se na Área Metropolitana de Lisboa como "Mata Modelo" (CML,2018; ICNF, 2019), sendo, a par do Parque Natural de Sintra-Cascais e da Tapada de Mafra, as únicas áreas verdes significativas da Área Metropolitana Norte.

O PFM dispõe de um Plano de Gestão Florestal (PGF), aprovado pela Autoridade Florestal Nacional, em 2018. Este Plano caracteriza todos os aspectos geográficos do Parque, bem como os programas e critérios de intervenção.

O Plano Director de Lisboa (CML, 2012) configura, para o PFM, um uso do solo compatível com a conservação da natureza, o recreio e o lazer, salvaguardando usos do solo *non-aedificandi.* O PFM é classificado pelo PDM (2012), na Carta de Qualificação do Uso do Solo como:

- Espaço Verde de Protecção e Conservação (546,8 ha);

- Espaço Verde de Recreio e Produção (342,5 ha);

- Espaço Verde de Enquadramento a Infraestruturas (82,8 ha);

- Infraestruturas Consolidadas (8,8 ha);

- Equipamentos Consolidados (60,3 ha) e Equipamentos a Consolidar (2,8 ha).

Quanto à Carta da Estrutura Ecológica Municipal da Planta de Ordenamento do PDM (CML, 2012), o PFM encontra-se classificado nas seguintes componentes da Estrutura Ecológica Fundamental: Corredores Estruturantes (856,6 ha), Corredores Estruturantes e Sistema Húmido (166,8 ha) e Sistema Húmido (1,6 ha). Ao abrigo do Decreto-Lei n.º 28468 de 15 de Fevereiro de 1938 as árvores

isoladas, os maciços e as alamedas classificadas como interesse público são consideradas como património natural e classificados como Fitomonumentos.

A presente proposta destina-se a produzir uma imagem para o PFM que garanta os seguintes objectivos:

1. Definir uma estratégia global para o PFM a concretizar até 2030, propondo metas que integrem objectivos de conservação com o recreio;
2. Encontrar propostas de acção para a qualificação das Paisagens do Parque de forma a garantir a sua progressiva naturalização, tirando partido da morfologia do terreno e de outros factores ecológicos;
3. Consagrar um programa de Soluções de Base Natural, potenciando os serviços dos ecossistemas, garantindo uma agenda para a conservação do solo e da água, bem como para a promoção da biodiversidade, através de uma proposta de evolução sequencial da vegetação de um ponto de vista do restauro ecológico;
4. Identificar restrições e potencialidades para os diferentes tipos de recreio, integrando as valências naturais com aspectos funcionais de capacidade de carga e identificando em termos espaciais as diferentes áreas e os diferentes tipos de recreio;
5. Introduzir cenários de redução da circulação automóvel no Parque Florestal de Monsanto, numa perspectiva de médio prazo, articulando os aspectos funcionais e logísticos com os usos previstos para o Parque, bem como aspectos de segurança dos peões e ciclistas e outros utilizadores mais vulneráveis;
6. Promover soluções programáticas a médio-prazo que promovam a redução do efeito barreira proporcionado pelo corte este-oeste da auto-estrada A5;
7. Criar um projecto global de imagem que colmate as deficiências de escala entre o que é definido ao nível de um Plano Director Municipal e de um Plano de Gestão Florestal, fornecendo elementos para a revisão destes 2 instrumentos, a curto-prazo.

Nos capítulos seguintes apresenta-se a sistematização do trabalho desenvolvido e que se refere ao desenvolvimento do Plano acima referido.

1. Conceito de Intervenção e Sumário Executivo

Este texto constitui um resumo do essencial da proposta de intervenção no Parque Florestal de Monsanto, elaborada pela equipa do ISA/ADISA, contratada pela CML e contida no respectivo Relatório, mas que não o substitui. Destina-se antes a facilitar a sua leitura pelos decisores políticos e contém partes de texto transcritas do relatório.

1.1 A Situação Actual

O Parque Florestal de Monsanto (PFM) foi criado por decisão de Duarte Pacheco em 1934, a partir de terras praticamente desprovidas de árvores, a maioria das quais pertenciam a quintas privadas que cultivavam sobretudo culturas arvenses de sequeiro. Estas terras foram expropriadas com o objectivo de criar um pulmão para a cidade de Lisboa, conceito então defendido pelo planeamento urbano modernista.

A plantação foi efectuada independentemente da adequação ecológica das plantas que, à data, existiam em viveiros públicos. Passados mais de 80 anos, a vegetação cresceu e, no sob-coberto, em várias zonas, verificou-se a regeneração da vegetação natural, o que, com tempo e uma boa gestão, contribui para uma tendência correcta no desenvolvimento da vegetação do PFM. No entanto, a percepção que actualmente se tem do PFM é a de uma grande área, constituída por áreas mais pequenas que se justapõem, caracterizadas por uma espécie dominante ou por uma mistura de espécies arbóreas. Não existe uma visão única da área global e qualquer pessoa que se encontre em determinado local tem dificuldade em saber onde está, relativamente ao Todo. Ou seja, a imagem do PFM que permite aos utentes orientarem-se, disporem da noção de onde e como querem ir e terem aumentada a sensação de segurança, é fragmentada.

Quanto à utilização do PFM, a maioria dos equipamentos existentes encontra-se na periferia do PFM, sobretudo na encosta virada a nascente e correspondem a espaços utilizados só com esse destino, não funcionam como áreas de ligação e extensão à restante área do PFM (ex. Parque do Calhau, Parque da Serafina, etc.). Os equipamentos de restauração localizados dentro do PFM acabaram por fechar e muitos estão em ruínas, assim como as antigas casas dos guardas florestais e outros edifícios.

Actualmente, o acesso ao PFM é feito preferencialmente por automóvel privado. As carreiras de autocarro que o atravessam são utilizadas sobretudo por pessoas que residem ou trabalham no PFM, ou que o atravessam de passagem para aceder a outros destinos na cidade.

Os principais utentes do PFM são os desportistas (BTT, corrida, etc.), os que fazem caminhadas e, aos fins de semana, as famílias com crianças pequenas que vão sobretudo aos parques infantis. Com a pandemia de COVID, muitas pessoas passaram a utilizar o PFM para estar, fazer pic-nics e confraternizar ao ar livre, sobretudo na grande clareira junto ao Anfiteatro Keil do Amaral. Mais recentemente, a disponibilização aos artistas, do edifício do antigo Restaurante Panorâmico gerou algum movimento de pessoas que vão ver as peças produzidas. A maioria dos utentes percorre o Parque de carro, para chegar mais depressa a casa ou ao trabalho, com a vantagem de atravessar um espaço "verde".

A existência de algumas actividades marginais associadas a uma fraca densidade de utilização e ao carácter fechado de muitos espaços, devido a uma densidade excessiva de vegetação, dão uma sensação de insegurança em alguns locais.

1.2 Problemas a Resolver

Para além da gestão complexa de uma mata com as características do PFM que a CML tem que assegurar, no dia a dia; do esforço que tem sido feito no sentido de inventariar o património natural, arquitectónico e arqueológico existente; da execução de pequenos projectos em zonas consideradas estratégicas; da recuperação de caminhos e da introdução de equipamentos leves ao longo dos mesmos, este estudo tem o propósito de acrescentar algumas ideias e propostas à actuação da CML.

Os problemas que se detectaram são de dois tipos: ecológicos e de utilização. Deste modo é nestas duas vertentes que são propostas intervenções, mantendo uma perspectiva integrada entre as duas.

1.3 Proposta de Intervenção

A proposta de intervenção (Figura 2), também chamada de plano de imagem, é baseada no conceito de intervenção (Figura 1). Este conceito compõe-se de duas abordagens: componente Ecológica e componente Cultural que se descrevem separadamente e seguidamente se integraram.



Figura 1 – Conceito de Intervenção

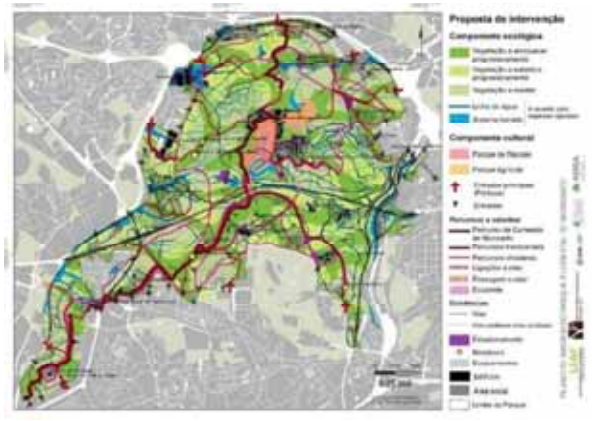

Figura 2 – Proposta de Intervenção (Plano de Imagem)

I - COMPONENTE ECOLÓGICA

1. Tipo de intervenção

A intervenção proposta conta com a vegetação existente, sujeitando-a uma intervenção progressiva, escalonada espacial e temporalmente. São, portanto, excluídas intervenções drásticas como os cortes rasos de vegetação.

2. Renaturalização do PFM

Como já foi referido, nem sempre a vegetação utilizada inicialmente era autóctone. O objectivo é a substituição progressiva da vegetação exótica por vegetação autóctone, de acordo com as diferentes situações ecológicas existentes, decorrentes da morfologia do terreno, da geologia e do solo a que esta deu origem, bem como da situação bioclimática da região.

Pretende-se, sempre que possível, aproveitar a regeneração natural da vegetação existente por ela conduzir a comunidades mais resilientes, com um custo muito menor de instalação do que as obtidas por plantação. O revestimento das linhas de água e dos fundos de vale com espécies ripícolas e, paralelamente, a plantação das cabeceiras das linhas de água com espécies autóctones fazem parte deste objectivo. A extirpação de espécies invasoras, nomeadamente de acácias, aillantus, hakeas, árvores do incenso, é prioritária.

3. Protecção contra incêndios

A vegetação autóctone proposta é constituída por folhosas (carvalhos vários, ácers e espécies ripícolas) que são menos combustíveis do que as resinosas (pinheiros vários) e os eucaliptos. A substituição progressiva destas espécies por autóctones, de acordo com a aptidão ecológica, bem

como a sua articulação com vias e caminhos que constituem corta-fogos, são a contribuição deste estudo para a prevenção dos incêndios. Excluem-se desta intervenção o pinheiro manso, sobre o qual há dúvidas se é autóctone, mas que está adaptado sendo a sua zona ecológica o litoral, além de ter um papel imagético muito importante no PFM.

4. Articulação dos objectivos anteriores com a gestão, nomeadamente o Plano de Gestão Florestal

A proposta relativa à vegetação a instalar progressivamente foi integrada no Plano de Gestão Florestal (PGF) em vigor. Esta articulação foi efectuada parcela a parcela e toda a informação é disponibilizada num sistema de informação geográfica, o que facilita o trabalho de gestão.

É indispensável referir que há zonas do PFM em que a vegetação existente está extraordinariamente densa (pinhal manso e cupressal), com prejuízo para o seu desenvolvimento, para a regeneração natural e para a utilização do espaço entre-fustes. Por outro lado, há necessidade de substituir progressivamente o eucaliptal, o cupressal, o pinhal de Alepo, para o que se recomenda a utilização dos métodos descritos no relatório, de que é exemplo o método de Miyawaki. A consciência ecológica da população, já adquirida, muitas vezes, faz com que surjam reacções negativas ao corte de árvores, por não haver a devida informação. Uma comunicação verdadeira e pedagógica com a população é indispensável para uma acção adequada e o seu envolvimento em acções de replantação, tal como a CML tem prosseguido contribui para a aceitação deste tipo de intervenções.

II - COMPONENTE CULTURAL

1. Promoção da imagibilidade

Outro objectivo da Proposta de Intervenção é o reforço da imagem do PFM que contribuirá para melhorar o sentido de orientação dos utentes. Este objectivo será promovido através da:

a. proposta de intervenção na componente ecológica, designadamente através da introdução de vegetação adequada nas cumeadas e cabeceiras e nas linhas de água, o que gera uma cor e densidade da vegetação diferentes.

b. plantação de alinhamentos de pinheiro manso ao longo da via sinuosa que percorre a cumeada do PFM, prolongando assim a forte imagem que esta espécie concede à zona do Forte do Duque

c. marcação das entradas principais com pórticos caracterizados por uma linguagem comum que promova a sua identificação imediata. Neste caso sugere-se a utilização dos elementos encarnados (designados por "Pórtico", da autoria de João Charters) que foram transferidos da zona ribeirinha

para a base do eixo da Cidade Universitária (onde cortam a leitura do mesmo) e a sua reprodução para os pórticos propostos.

d. eventual colocação de objectos referenciadores ao longo da cumeada principal a serem desenvolvidos a uma escala de maior pormenor. Sugere-se a utilização do objecto icónico da Lisboa Capital Verde Europeia (elaborado pela Fábrica Bordalo Pinheiro). Este objecto poderia ser reproduzido à escala do espaço público, com várias cores ou, se for considerada excessiva a sua repetição, a colocação apenas num ponto do Percurso da Cumeada do PFM e a encomenda de outros objectos que constituam marcas referenciais nesse percurso, a um escultor.

2. Promoção da utilização

Já foram referidos os esforços da CML para promover a utilização do PFM, o que mostra que o problema não é simples de resolver. O objectivo será atrair pessoas ao PFM, sem que essa utilização comprometa a qualidade do espaço e muito particularmente, da vegetação.

A utilização do PFM será promovida através de:

a. Os Acessos

Actualmente o acesso ao PFM faz-se sobretudo de automóvel, mas também de bicicleta e de autocarro. O acesso pedonal ocorre sobretudo nas margens do PFM, onde o seu limite confina com a área edificada, sem a existência de rodovias de alta velocidade.

Os percursos temáticos referenciados pela CML são percursos relacionados com áreas diferenciadas através do relevo, mas circunscritas (ex. das seis pedreiras, dos moinhos do mocho, da Vila Pouca- Bela Vista, da encosta da Pimenteira, etc.)

Neste âmbito, para além de se referenciarem todas as entradas e se reforçarem as mais importantes com pórticos, assinalaram-se 3 tipos de percursos, baseados em percursos existentes, à excepção de pequenos troços de ligação entre os mesmos. Estes percursos devem ser valorizados prioritariamente com sinalética e elementos referenciadores pontuais, com linguagem comum (ex. cor) e diferentes funções (ex. bancos, vedações, etc)

- o da Cumeada de Monsanto que atravessa o PFM com ligações à cidade no Forte do Duque e em Benfica (neste último caso, através da ponte ciclável existente);

- os transversais à cumeada principal, assentes sobre as cumeadas secundárias que servem as ligações à cidade envolvente;

- os circulares que percorrem quase todo o PFM e se caracterizam por ter um declive longitudinal inferior aos 6%, ou seja, serem relativamente confortáveis para peões e bicicletas comuns. Estes percursos também podem ser acedidos a partir da cidade. Sugere-se que, um dos modos de estimular o acesso ao PFM seria disponibilizar um transporte colectivo ligeiro que partisse de um ou vários pontos na cidade e circulasse, pelo menos aos fins de semana, podendo assim distribuir utentes ao longo do PFM.

A intervenção também inclui a proposta de passagens desniveladas:

- uma Ecoponte adossada ao viaduto existente sobre a A5 para circulação automóvel e pedonal – partindo-se do princípio que a estrutura do viaduto suporta a construção de um tabuleiro com uma largura de cerca de 50 m, plantado e com percurso de peões.

- uma Ecoponte pedonal sobre a A5 que ligue também os percursos situados a Norte e a Sul dessa via;

- uma ligação pedonal de ligação à cidade, no limite sudoeste do PFM, sobre a CRIL.

b. Os utilizadores

Aparentemente, os grupos que mostram mais interesse na usufruição do PFM, sem prejuízo de outros, são: desportistas, crianças e suas famílias, passeantes e amantes da natureza. Quanto a estes a CML tem tido várias iniciativas no sentido de promover a sua utilização.

No entanto, considera-se que seria vantajoso criar condições para que vários grupos pudessem ter instalações no PFM. Referem-se nomeadamente artistas nas várias vertentes (plásticos, músicos, teatro, etc), associações dedicadas à sensibilização ambiental, etc. Para este objectivo, sugere-se:

- a recuperação dos edifícios abandonados e degradados existentes (ex. Luneta dos Quartéis, Restaurante Panorâmico, casas de Guardas Florestais, etc) e a atribuição da sua utilização através de protocolo com a CML.

- a criação de um site do PFM actualizado e com a indicação das actividades a decorrer, à semelhança do que se passa com o Central Park, em Nova York (ver https://www.centralparknyc.org/).

2. Caracterização e Interpretação Ecológica do Parque Florestal de Monsanto

O estudo da componente ecológica da paisagem permite compreender de uma forma global e integrada o funcionamento dos seus factores, bem como as interacções existentes entre eles.

2.1 Hipsometria, declives e orientação das vertentes

O Modelo Digital de Terreno (MDT), com resolução espacial de 5 m, foi elaborado sobre a base altimétrica (curvas de nível) fornecida pela CML (2013) com equidistância de 5 m, e permite a representação contínua da superfície altimétrica do terreno. Com base no MDT foi efectuada a reclassificação dos valores de altitude, tendo sido definidas 20 classes com um intervalo de 10 metros (Figura 3).

O PFM ocupa a maior parte da designada Serra de Monsanto que constitui uma das zonas mais elevadas da cidade com uma cota máxima de 227 m e coincide com o afloramento de rochas mais antigas, as do Cretácico sedimentar e vulcânico.

O declive do terreno representa uma das formas de caracterização do relevo, constituindo um dos indicadores mais importantes no âmbito do planeamento. A Carta de Declives (Figura 4) foi elaborada a partir do MDT, tendo sido consideradas as seguintes classes de declive: 0-5%, 5-8%, 8-12%, 12-16%, 16 -25% e >25%. As classes de declive superiores a 16% ocupam cerca de 34% da área total do parque (Quadro 1).

Quadro 1 – Área ocupada pelas classes de declive no PFM

Classes (%)	Área (ha)	Percentagem da área do PFM
0 - 5	144,2	13,9
5 - 8	135,6	13,1
8 - 12	229,1	22,1
12 - 16	177,8	17,1
16 - 25	210,8	20,3
> 25	141,5	13,6

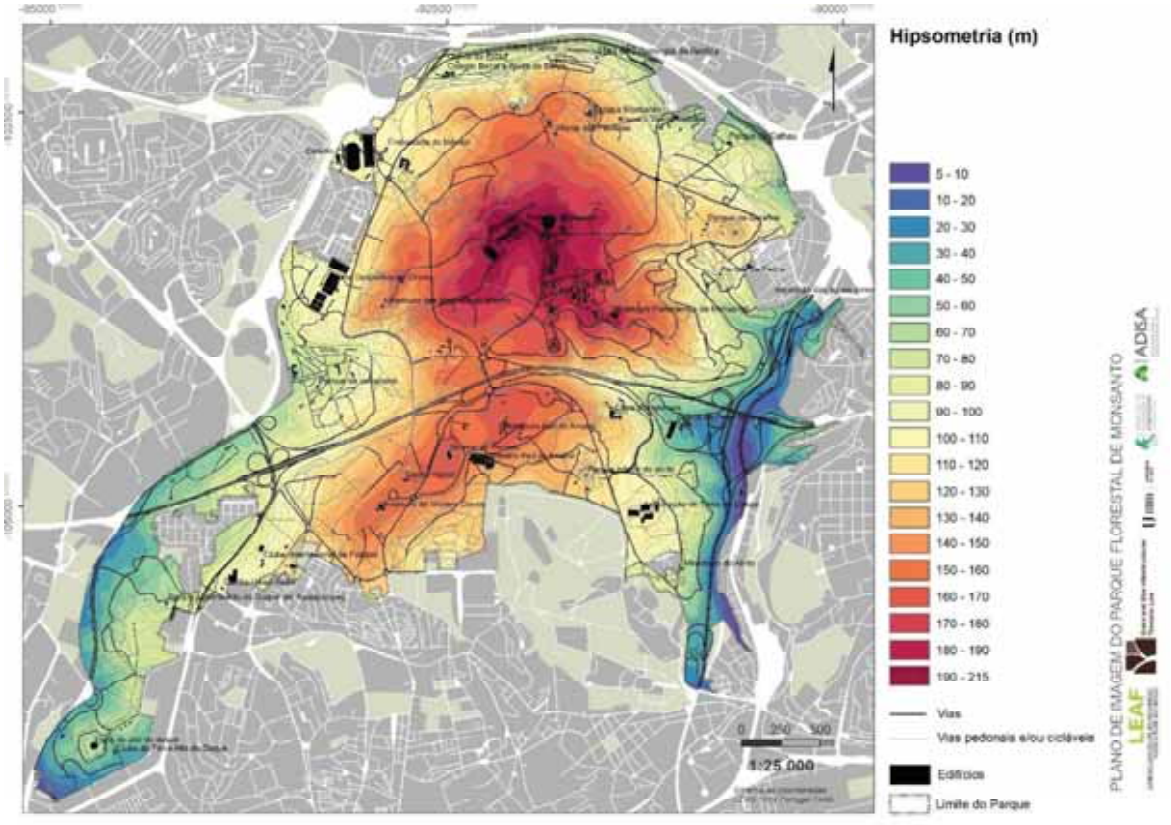

Figura 3 – Hipsometria

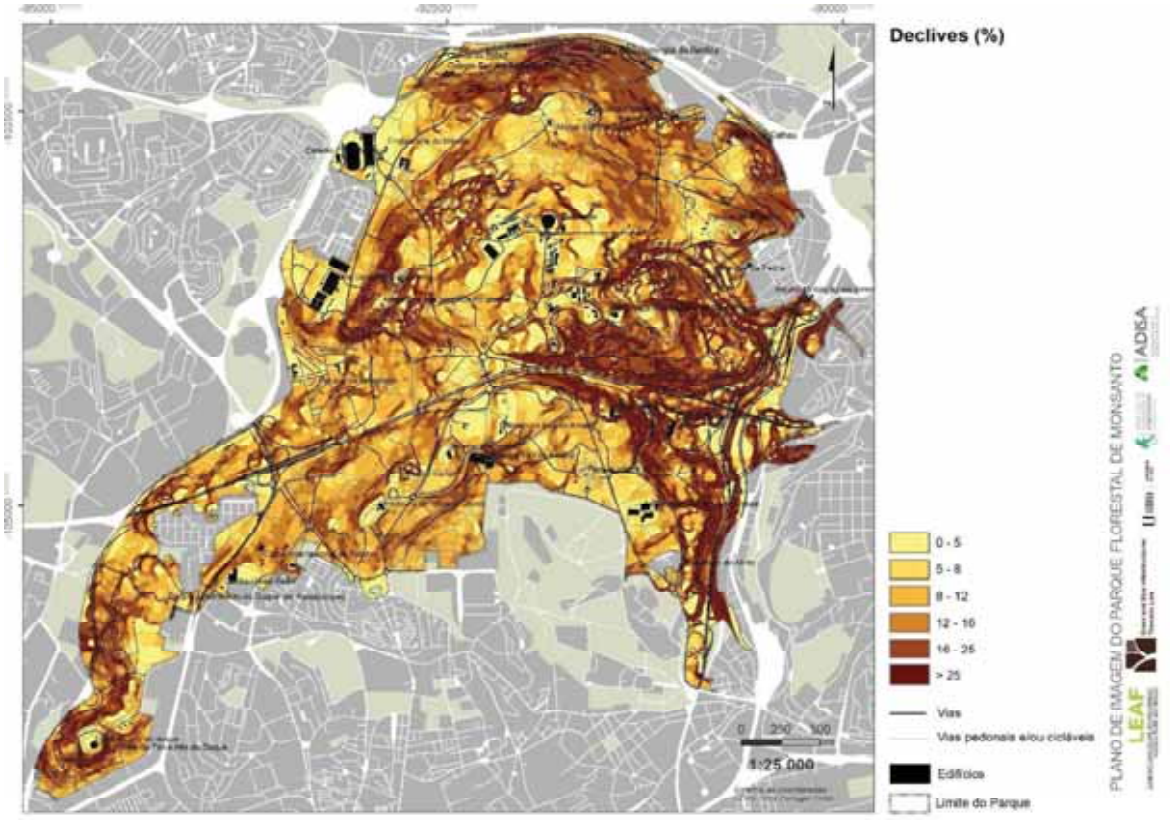

Figura 4 – Declives

A Carta de Orientação das vertentes (Figura 5) foi gerada automaticamente a partir do MDT, tendo-se considerado os quatro quadrantes e as áreas mais ou menos planas (todas as exposições). A maior parte da área do PFM (69,9 %) tem uma boa orientação solar (Oeste, Sul e Todas as Exposições) do ponto de vista do conforto humano e, portanto, do recreio.

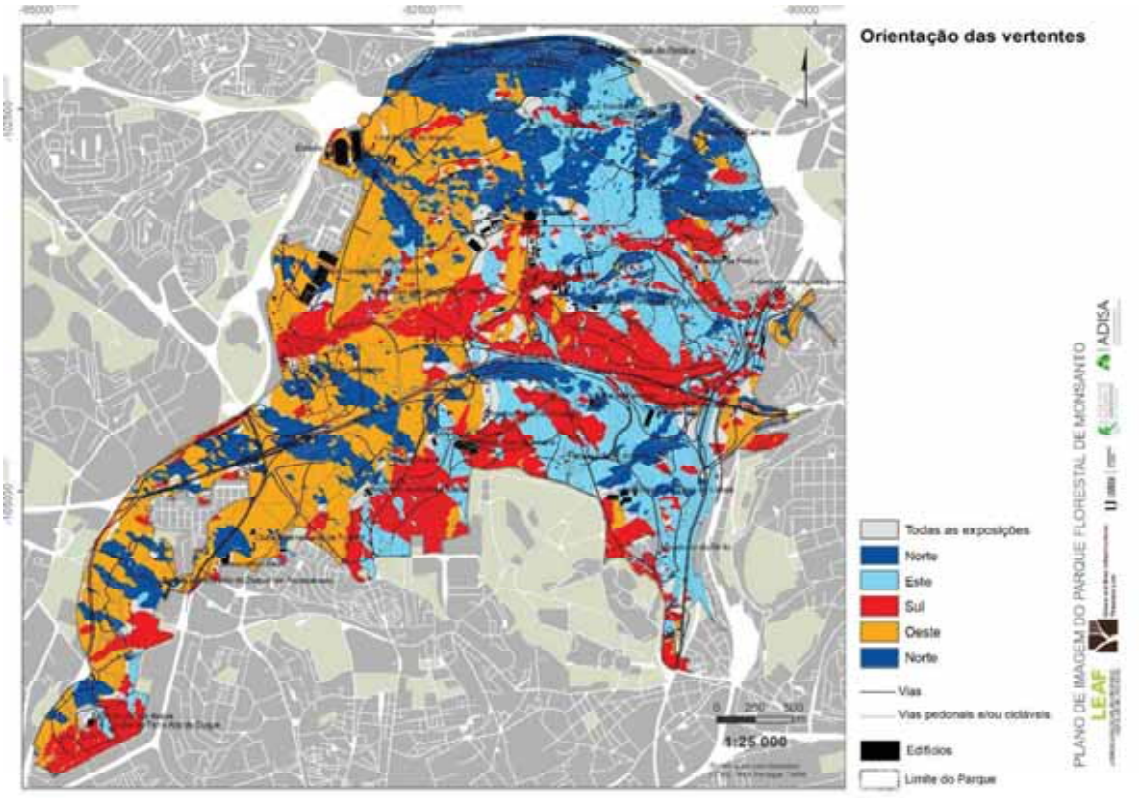

Figura 5 – Orientação das vertentes

Quadro 2 – Área ocupada pelas classes de orientação das vertentes no PFM

Orientações	Área (ha)	Percentagem da área do PFM
Norte	69,1	6,6
Este	113,6	10,9
Oeste	227,2	21,9
Sul	215,9	20,8
Todas as Exposições	282,5	27,2

2.2 Hidrografia

A carta de hidrografia (Figura 6) foi elaborada sobre a base altimétrica, tendo sido traçadas e hierarquizadas as linhas de água e as linhas de festo.

A hierarquização das linhas de água e de festo, realizada em três níveis, de acordo com a importância das respectivas bacias hidrográficas, permitiu verificar a ocorrência de variações no relevo associadas às principais bacias hidrográficas do PFM: a da Ribeira de Alcântara, junto ao limite Este do PFM e a da Ribeira de Algés, na proximidade do limite Oeste do PFM.

As principais linhas de água presentes na área de estudo são cortadas pelo limite administrativo do PFM e correspondem a afluentes da ribeira de Alcântara, a nascente e a norte e a afluentes da ribeira de Algés. A sul do Parque as bacias hidrográficas existentes são cortadas pelo limite do Parque.

A principal linha de festo tem orientação Norte-Sul e, num dos colos que ocorrem ao longo do seu desenvolvimento, é interceptada pela Autoestrada Lisboa-Cascais.

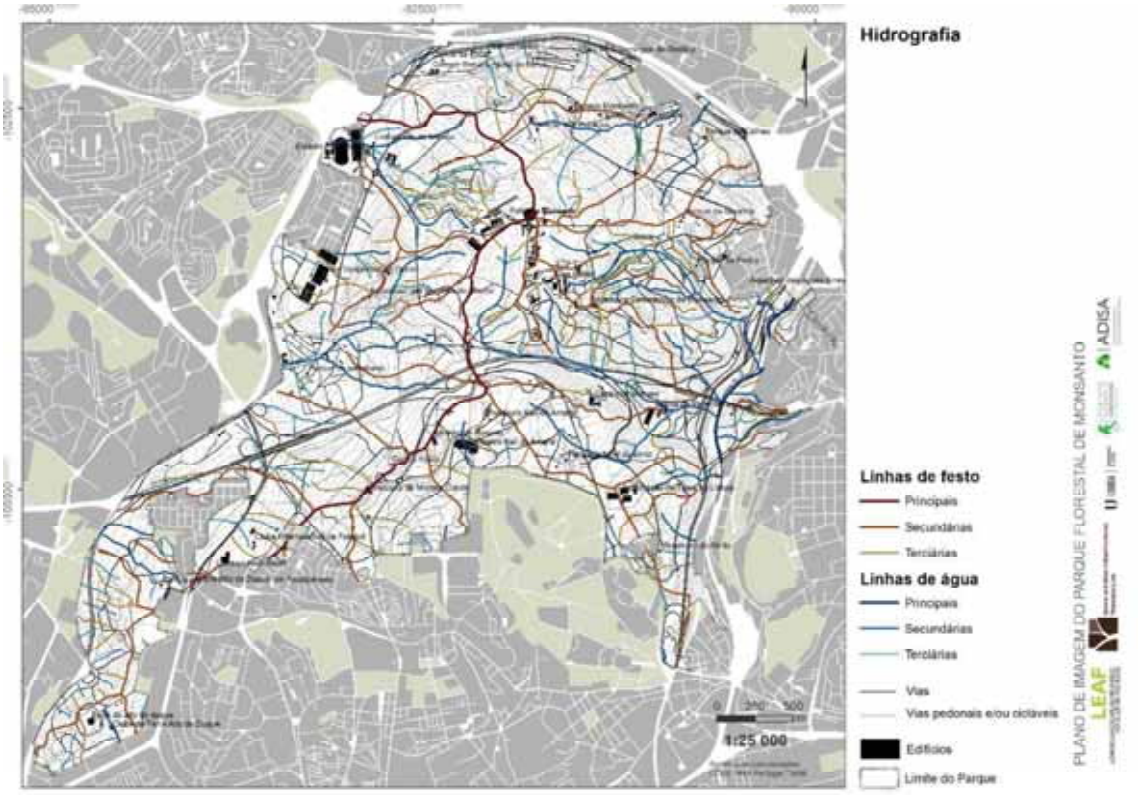

Figura 6 – Hidrografia

2.3 Morfologia do terreno

A caracterização da paisagem relativamente à morfologia do terreno permite avaliar, por um lado, a adequação da ocupação do solo pelas actividades humanas e, por outro, o modo como esta se deve distribuir nas diferentes situações morfológicas, de modo a reduzir o seu impacto nos processos ecológicos da paisagem.

Estas situações ecológicas, de base física, permitem distinguir dois grandes sistemas: o sistema húmido (linhas de água e áreas contíguas aplanadas) e o sistema seco (vertente, cabeços e cabeceiras). Estes sistemas distinguem-se, quer pelas suas características morfológicas (concavidade e convexidade), quer pela variação dos factores a eles associados: do solo (situações de eluviação e aluviação), da água (escoamento e acumulação), dos microclimas (avesseiros e soalheiros) e da vegetação (associações húmidas e secas)" (Magalhães, 2001, p. 341). De facto, esta variabilidade determina, por um lado, diferenças de sensibilidade ecológica relativamente à instalação de actividades humanas e, por outro, diversos graus de aptidão ecológica ao desenvolvimento de vegetação.

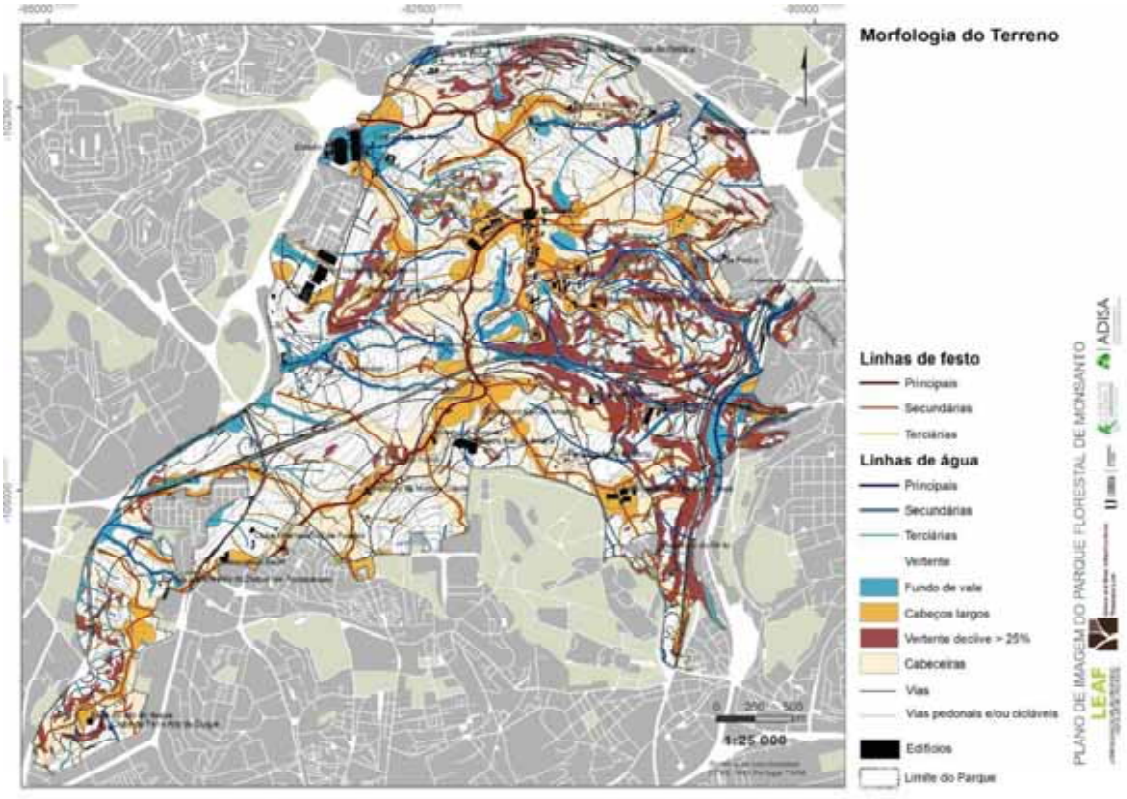

Figura 7 – Morfologia do Terreno

A carta da Morfologia do Terreno (Figura 7) foi elaborada com base na hidrografia e nos declives. As classes que a compõem são:

2.3.1 Sistema seco – Cabeços, Vertentes e Cabeceiras

O sistema seco abrange as áreas mais ou menos convexas (cabeços largos e estreitos), ou em plano inclinado (vertente), que conduzem ao escoamento da água, do ar frio e dos sedimentos resultantes da erosão do solo, e representam, de forma geral, zonas onde o solo é menos espesso e mais pobre em nutrientes (Magalhães *et al.*, 2007).

Foram considerados como **cabeços largos** as zonas com declive inferior a 5% contíguas às linhas de festo (Cunha *et al.*, 2018), demarcando-se destes o planalto da Serra de Monsanto que se estende para sul ao longo da cumeada principal até ao Alto da Ajuda. Esta linha de cumeada separa as bacias hidrográficas da ribeira de Alcântara e da ribeira de Algés que se desenvolvem a nascente e poente do Parque, respectivamente.

As **cabeceiras das linhas de água** são estruturas fundamentais da paisagem definidas como a área compreendida entre a linha de festo e o início da rede hidrográfica (Pena *et al.*, 2018). A sua protecção, com um revestimento vegetal adequado, traz benefícios na infiltração da água de precipitação, no controle da erosão hídrica do solo e na promoção da biodiversidade. Sendo estruturas contínuas que incluem as cumeadas e os cabeços, as cabeceiras das linhas de água podem ainda desempenhar um papel fundamental na protecção contra os incêndios.

Para a sua delimitação convencionou-se que a rede hidrográfica se inicia, neste caso de estudo, a partir de bacias de drenagem com área superior a 0,01 km^2. Este critério foi aplicado às linhas de festo de primeira e segunda ordem.

O sistema seco do PFM ocupa 93% da sua área (Quadro 3).

2.3.2 Sistema húmido – Linhas de água e fundos de vale

Os **Fundos de vale** integram as linhas de água e as zonas contíguas mais ou menos aplanadas, confinantes com as margens das linhas de água e que assumem diferentes expressões, conforme se situem na zona a montante ou na zona a jusante da bacia hidrográfica.

No âmbito deste estudo consideraram-se os fundos de vale as áreas contíguas às linhas de água com declive inferior a 5 % (Cunha *et al.*, 2018), para onde escorrem e se acumulam as águas de escoamento superficial, os nutrientes resultantes da erosão e lixiviação do solo e o ar frio durante a noite (Magalhães, 2001).

A nascente do PFM insere-se o fundo do vale da ribeira de Alcântara e a poente o vale mais amplo da Ribeira de Algés. A norte, o PFM confina com a depressão de Benfica associada ao troço central

da ribeira de Alcântara. A Sul, do PFM segue-se uma vertente suave até à sua confluência com a linha de costa.

Quadro 3 – Área ocupada pelas componentes da morfologia do terreno no PFM

Morfologia do terreno	Área (ha)	Percentagem da área do PFM (%)
Sistema húmido	94,1	9
Sistema seco	945,9	91

2.4 Radiação solar anual

A quantidade de radiação solar recebida pela superfície da Terra é influenciada por vários factores que se interrelacionam, nomeadamente, a altura e o azimute do movimento aparente do sol ao longo do ano, a relação entre a orientação da vertente e o seu declive, o efeito do ensombramento do relevo um sobre o outro, a nebulosidade e a transmissividade da atmosfera.

No âmbito do presente estudo, recorreu-se a um algoritmo existente no software de informação geográfica *ArcGis 10* (*Solar Radiation*) desenvolvido por Rich et al. (Rich 1990, Rich et al. 1994) e aprofundado por Fu e Rich (2000, 2002), para quantificar e cartografar a radiação solar global anual recebida pelas superfícies, em MWh/m^2. Este modelo inclui alguns parâmetros calibráveis, designadamente, a latitude, o intervalo de tempo e a época do ano, a proporção de radiação difusa e a transmissividade da atmosfera.

Obteve-se assim uma carta de radiação solar anual (Figura 8) que se classificou em quatro classes correspondentes aos respectivos quartis.

Esta carta fornece uma leitura muito mais correcta da energia solar recebida nas superfícies, se comparada com a carta de orientação das vertentes, habitualmente elaborada em estudos de planeamento. A sua utilização tem interesse na diferenciação local da aptidão às espécies arbóreas e arbustivas da vegetação que se pretendem utilizar. O 1º quartil corresponde às áreas com radiação mais baixa e o 4º quartil corresponde às áreas que recebem mais radiação solar anualmente. Se considerarmos a equivalência dos quartis de radiação solar anual recebida com os quatro quadrantes da orientação das vertentes, o quartil mais baixo (40 %) aumenta relativamente à orientação Norte (6,6 %); no que respeita ao quartil mais alto (26,2 %), se o considerarmos

equivalente às duas classes de orientação das vertentes que recebem mais sol (todas as exposições e Sul) que ocupam 48 %, verifica-se que é menor. Ou seja, a avaliação da radiação solar anual aumenta o quartil mais frio e os seus redistribuem-se mais equitativamente pelos restantes quartis (Quadro 4).

Quadro 4 – Área ocupada pelas classes de radiação solar anual no PFM

Radiação solar anual (MWh/m²)	Quartil	Área (ha)	Percentagem da área do PFM
< 1 475 057	1	415,9	40,0
1 475 057 – 1 509 425	2	179,9	17,3
1 509 425 – 1 538 885	3	171,3	16,5
1 538 885 – 1 686 180	4	271,9	26,2

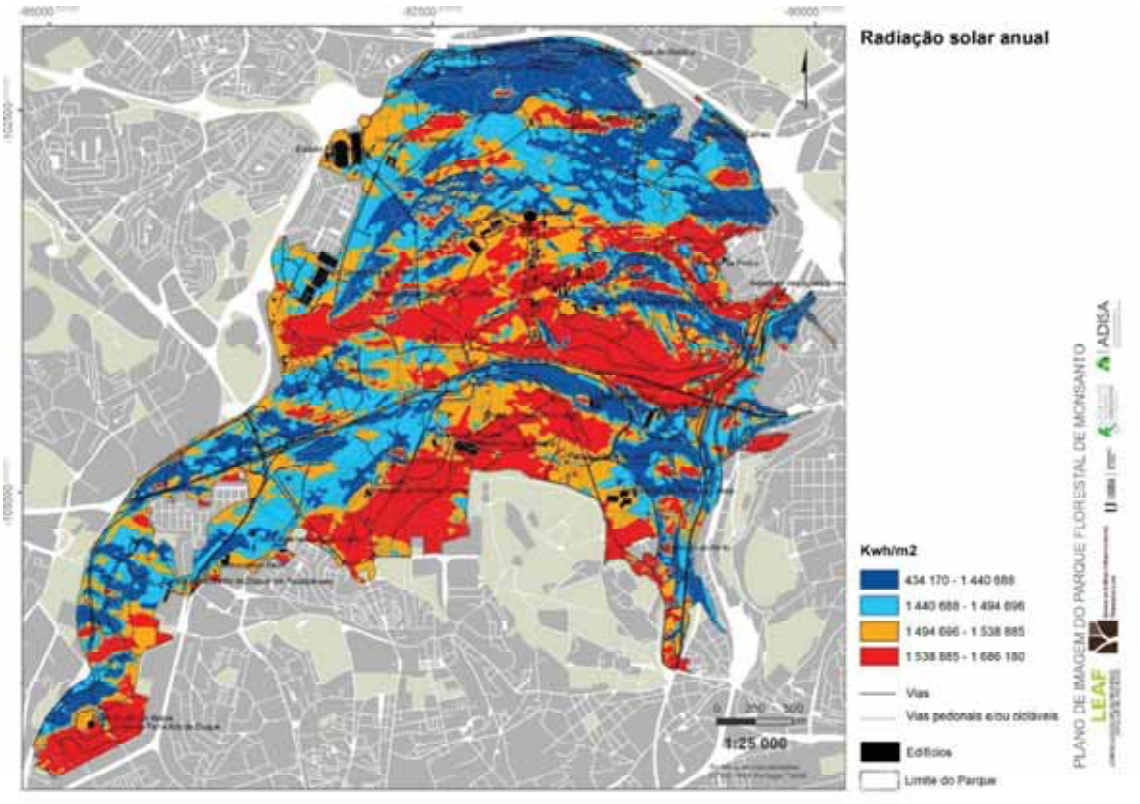

Figura 8 – Radiação solar anual (Kwh/m²)

2.5 Permeabilidade e áreas de máxima infiltração

As áreas de máxima infiltração correspondem às áreas que, pela natureza do solo, litologia e morfologia do terreno apresentam maior capacidade para a infiltração das águas de precipitação. Coincidem geralmente com áreas de recarga de aquíferos e são consideradas "áreas vitais para a gestão sustentável da água numa bacia hidrográfica e consequentemente para os ecossistemas" (Pena e Abreu, 2013, p.121), pelo que a sua protecção contribui para a manutenção do equilíbrio geomorfológico da paisagem, bem como para o aumento das reservas de água doce e de abastecimento público (Pena *et al.*, 2016).

O relevo que caracteriza o PFM foi, em grande parte, determinado pela tectónica cretácica, correspondendo a afloramentos de natureza sedimentar ou vulcânica (Pais *et al.*, 2006). Em termos litológicos, ocorrem duas unidades distintas (Figura 9): afloramentos calcários que correspondem à área central da serra e os depósitos vulcânicos que a envolvem.

No concelho de Lisboa, a Permeabilidade Potencial (Figura 10) corresponde apenas à Permeabilidade Geológica, visto não existir carta de solos para a cidade.

Deste modo, definiram-se as seguintes 3 classes de Permeabilidade Geológica (Pg):

1. Baixa – Argilas dos Prazeres (Miocénico) e Complexo de Benfica (Oligocénico);

2. Baixa a Moderada – Complexo Vulcânico de Lisboa (Oligocénico);

3. Alta – Aluviões e Aterros (Holocénico), Formação de Bica e Formação de Caneças (Cretácico).

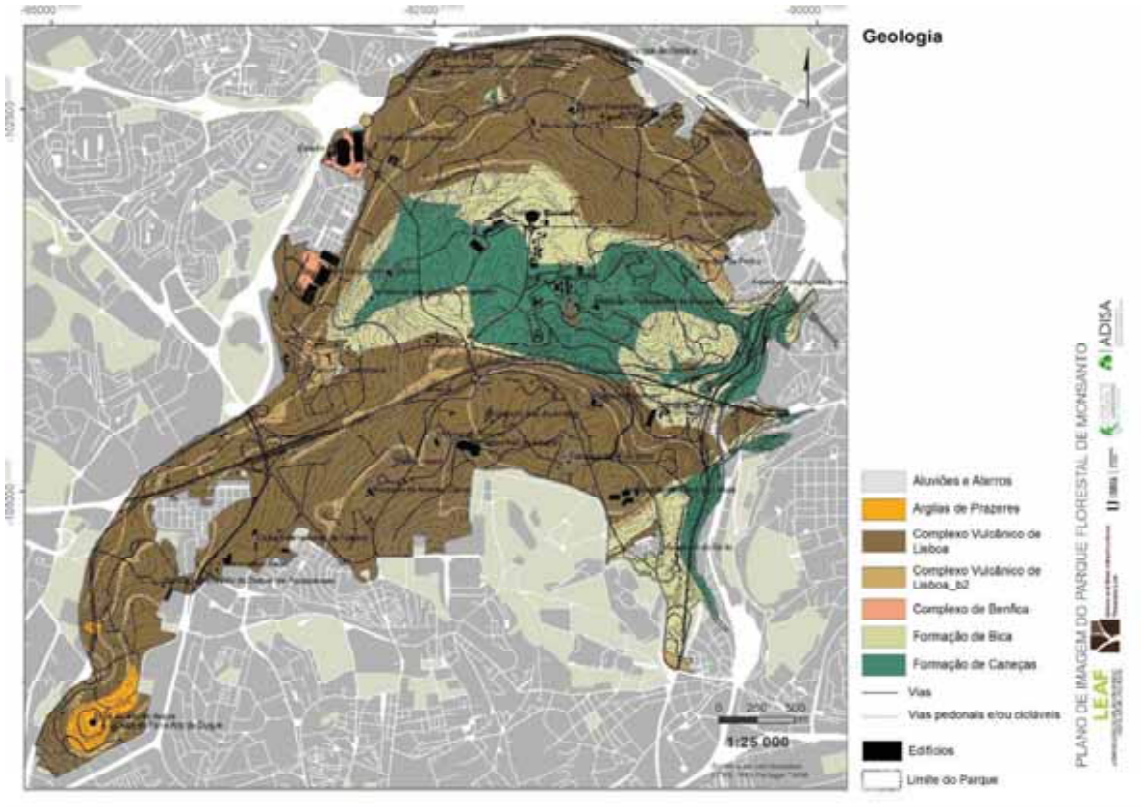

Figura 9 – Carta Geológica de Monsanto (Fonte: Carta geológica 1:50.000, nº 34-D, Lisboa)

As Áreas de Máxima Infiltração correspondem à classe de permeabilidade potencial Alta (Figura 10) da carta de permeabilidade potencial (Pena et al., 2016). Em Monsanto estas áreas coincidem com as Formações da Bica e de Caneças, correspondendo a cerca de 32% da área de estudo (Quadro 5).

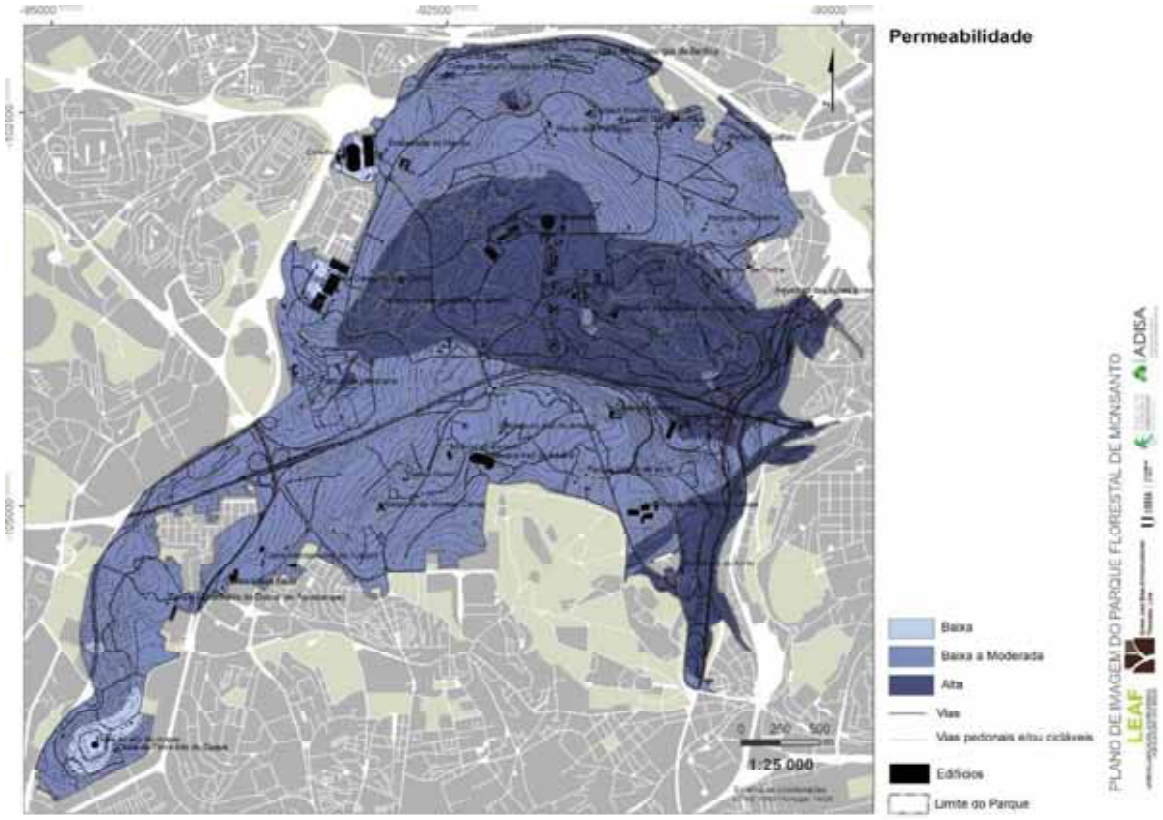

Figura 10 – Permeabilidade potencial

Quadro 5 – Área ocupada pelas classes de permeabilidade geológica no PFM

Permeabilidade	Área (ha)	Percentagem da área do PFM
Baixa	21,7	2,1
Baixa a Média	684,9	65,9
Alta	332,7	32

2.6 Vegetação existente

A análise do Plano de Gestão Florestal do PFM (2018) em termos da caracterização dos povoamentos de espécies arbóreas existentes revelou o seguinte (Figura 11, Figura 12):

- Os carvalhais, os pinhais de *Pinus pinea* (Figura 15), os olivais e zambujais ocupam 36 % da área do PFM, dos quais 5,5 % são zambujais e olivais, 6% são carvalhais e 24 % são pinhal de *Pinus pinea*.
- Os carvalhais são maioritariamente constituídos por *Q. suber* e Q. *rotundifolia* (Figura 13, Figura 14).
- Os pinhais de alepo e das canárias, em povoamento misto ou puro, representam cerca de 7,5% da área do Parque. As espécies do género Cupressus estão presentes em cerca de 10% da área do Parque, dos quais 3,6 % em povoamento puro.
- Os eucaliptais em povoamento puro ocupam cerca de 16 % da área do Parque, enquanto que os povoamentos mistos com o eucalipto como espécie dominante, representam 8,4%.
- O conjunto dos povoamentos puros ou mistos, em que as espécies dominantes são dos géneros *Acacia*, *Ailanthus* ou *Eucalyptus*, ocupa cerca de 24,5 % da área do Parque, considerando-se serem estas as áreas onde se deve intervir prioritariamente.

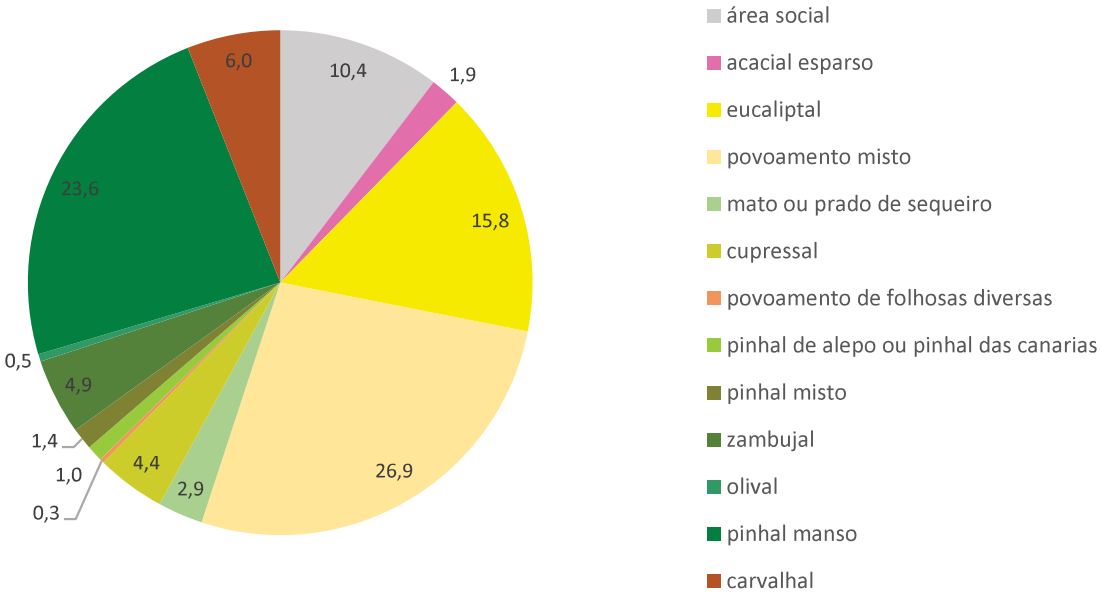

Figura 11 – Área ocupada (2018) pelos povoamentos de espécies arbóreas, matos e área social (%)

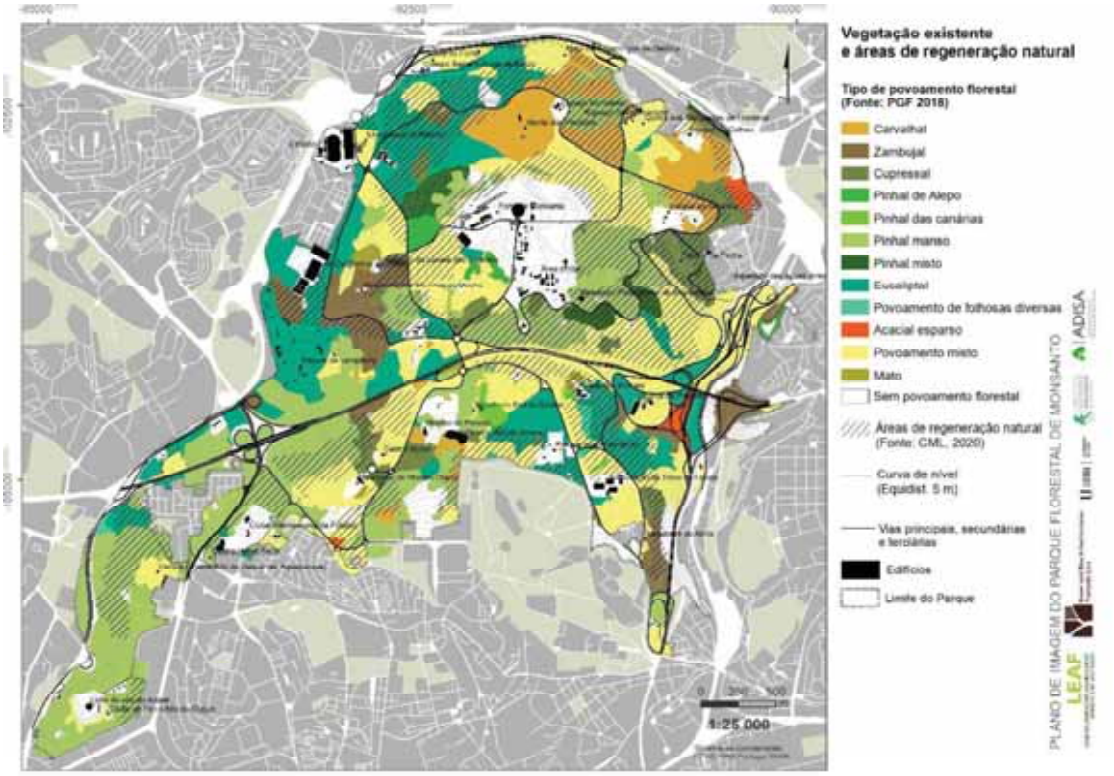

Figura 12 – Vegetação existente e áreas de regeneração natural



Figura 13 – Carvalhal



Figura 14 – Carvalhal no Monte das Perdizes



Figura 15 – Pinhal Manso no limite poente do PFM

A carta de avaliação da vegetação existente (Figura 16 – Avaliação da vegetação existente) distingue a Vegetação com Interesse para Conservação e a Vegetação a Intervir Prioritariamente. Na primeira categoria foram incluídos todos os povoamentos puros e mistos em que a espécie dominante seja autóctone, bem como os pinhais de alepo, das canárias e os cupressais. Neste conjunto foram ainda incluídos todos os povoamentos classificados como Fitomonumentos (Figura 17 e Figura 18).

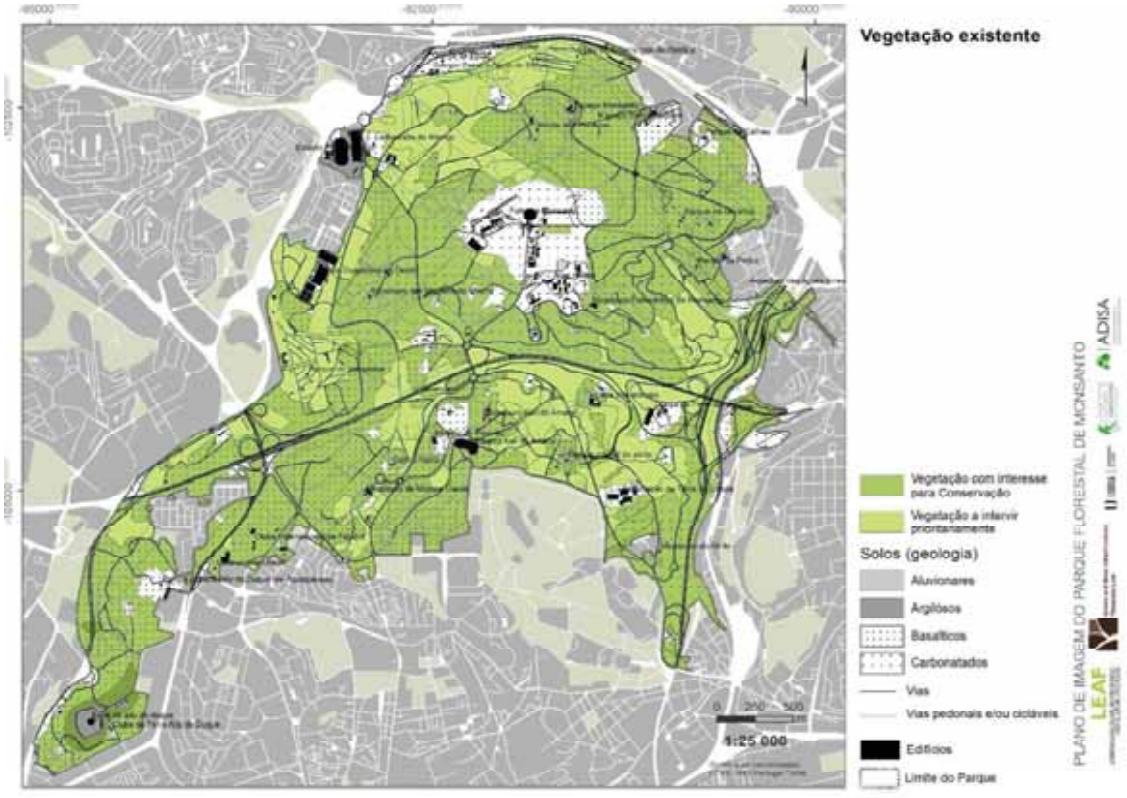

Figura 16 – Avaliação da vegetação existente



Figura 17 – Fitomonumento no Espaço Biodiversidade



Figura 18 – Fitomonumento e percursos no Espaço Biodiversidade

3. Caracterização e Interpretação Cultural do Parque Florestal de Monsanto

Relativamente ao estudo da caracterização cultural de Monsanto foram analisadas as seguintes componentes: Rede viária e percursos temáticos existentes, Equipamentos, Património natural e Património Cultural.

Os dados disponibilizados pela Câmara Municipal de Lisboa (CML) foram analisados, nalguns casos, reclassificados e, noutros, complementados com dados de outras fontes, nomeadamente o *Open Street Maps* (2019).

3.1 Rede viária e percursos temáticos existentes

Para a análise da rede viária do Parque Florestal de Monsanto (Figura 19), a CML disponibilizou três *shapefiles*: a rede viária florestal, a rede de ciclovias e caminhos pedonais e a rede de percursos temáticos.

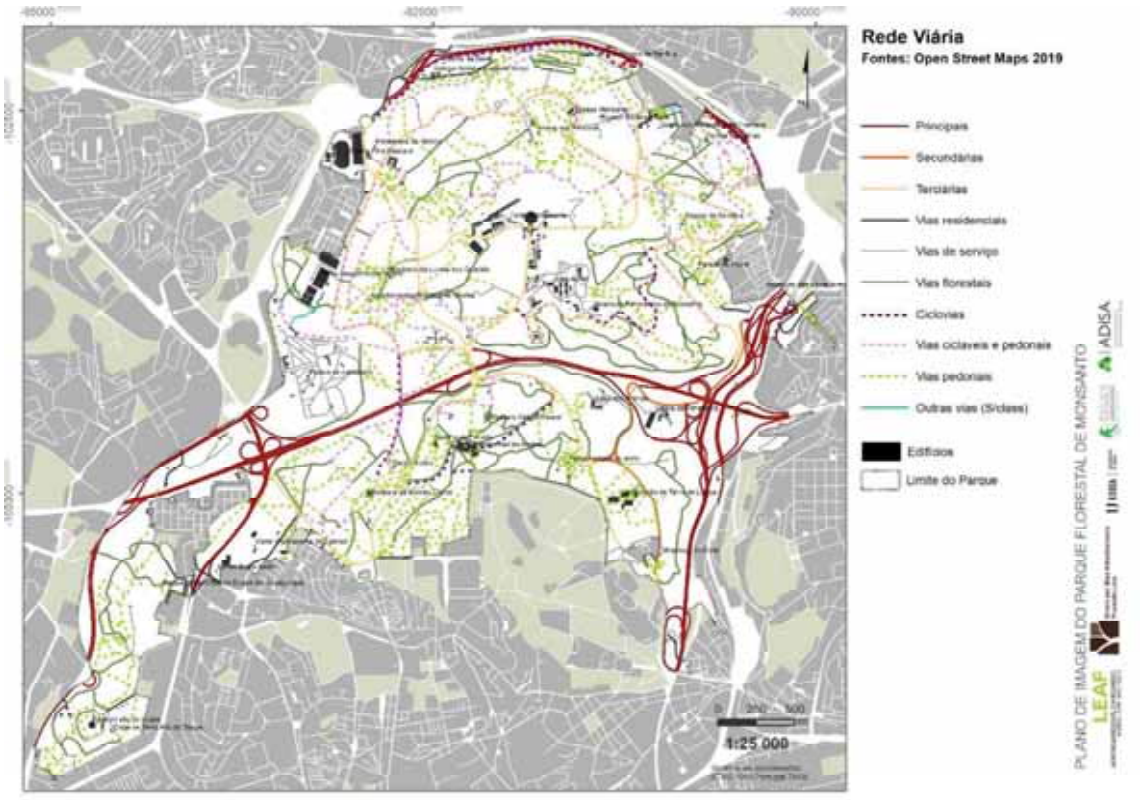

Figura 19 – Rede Viária do Parque Florestal de Monsanto (adaptado de OpenStreetMaps, 2019 e CML)

Após a análise destes dados e por comparação com os dados disponíveis online, "Open Street Maps", constatou-se que este último permite uma caracterização mais completa da rede viária do Parque (Figura 20), sobretudo ao nível dos percursos pedonais (Figura 21, Figura 22, Figura 23, Figura 24, Figura 25).

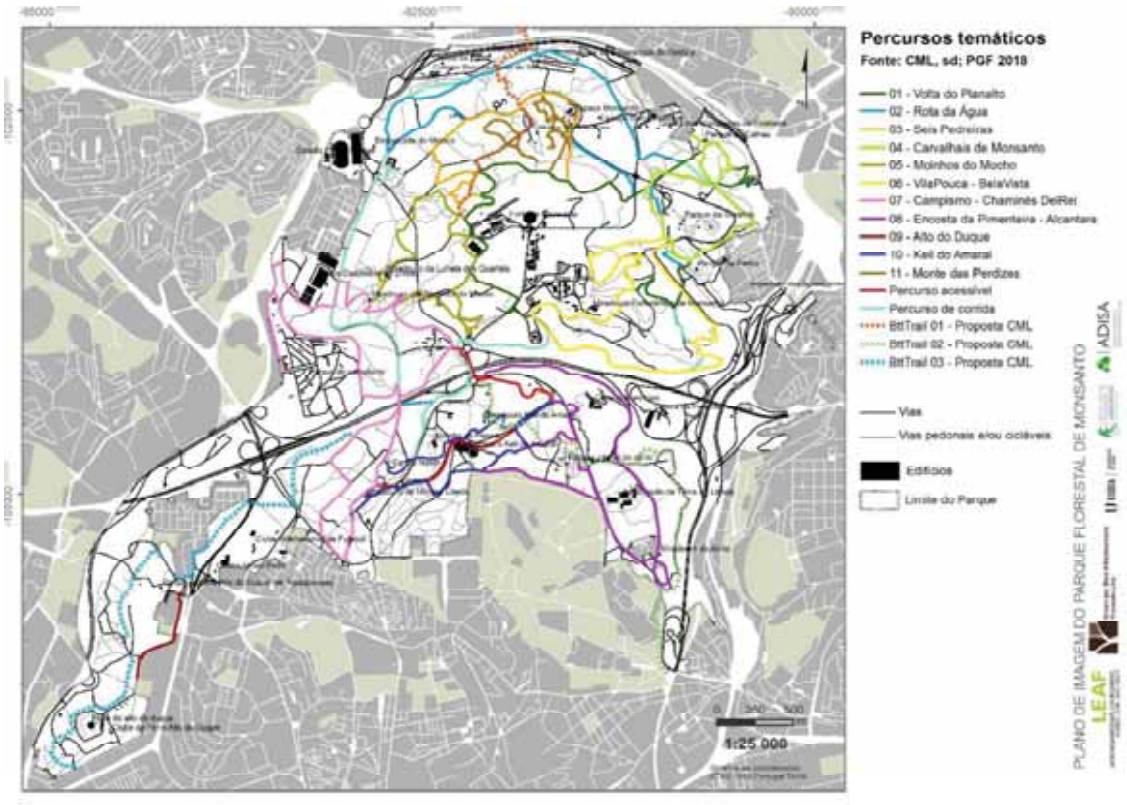

Figura 20 – Percursos temáticos do Parque Florestal de Monsanto (adaptado de CML)



Figura 21 – Percurso 08: Encosta da Pimenteira Alcântara



Figura 22 – Percurso 04: Carvalhais de Monsanto



Figura 23 – Percurso 01: Volta do Planalto



Figura 24 – Percurso 05: Moinhos do Mocho

A *shapefile* descarregada da plataforma "Open Street Maps" (OSM) (www.openstreetmap.org) corresponde ao ano de 2019. O OSM é uma plataforma interactiva, que integra contribuições dos utilizadores, nomeadamente praticantes de trekking e de BTT, o que a torna bastante completa ao nível dos trilhos.

Estes dados foram reclassificados, conforme exposto no Quadro 6. Esta reclassificação teve em conta a informação presente na *shapefile* RVF, nomeadamente a classe "Pistas florestais", e a informação da *shapefile* "ciclovias", que inclui as vias cicláveis e pedonais do PFM. Como resultado obtiveram-se as classes representadas na Figura 19.

Na categoria de vias que permitem a circulação de carro incluem-se as classes: "Vias principais", "vias secundárias", "vias terciárias", "vias de serviço", "vias residenciais" e as "vias florestais". No entanto, no caso da classe "vias florestais" (classe "pistas florestais" da RVF), muitas coincidem com os percursos temáticos.

Na categoria de vias que não permitem a circulação de carros, incluem-se as classes: "ciclovias", "vias cicláveis e pedonais", "vias pedonais".



Figura 25 – BTT trail 02 – proposta da CML

Quadro 6 – Reclassificação da rede viária do Open Street Maps (2019) no Parque Florestal de Monsanto

Dados do Open Street Maps (Geofabrik, 2019)		Dados da CML	Reclassificação
Classes	Descrição	Pistas e caminhos do PFM	Rede Viária Proposta
"motorway"	Auto-estrada		
"motorway_link"	Estradas que conectam autoestradas ou de categoria inferior		
"trunk"	Estradas importantes, tipicamente divididas		
"trunk_link"	Estradas que conectam estradas importantes ou de categoria inferior		Principais
"primary"	Estradas primárias, tipicamente nacionais		
"primary_link"	Estradas que conectam estradas primárias ou de categoria inferior		
"secondary"	Estradas secundárias, tipicamente regionais		Secundárias
"tertiary"	Estradas terciárias, tipicamente locais		
"tertiary_link"	Estradas que conectam estradas terciárias ou de categoria inferior		Terciárias
"residential"	Estradas em áreas residenciais		Vias residenciais

Dados do Open Street Maps (Geofabrik, 2019)		Dados da CML	Reclassificação
Classes	Descrição	Pistas e caminhos do PFM	Rede Viária Proposta
"service"	Estradas de serviço para acesso a edifícios, estacionamentos, etc		Vias de serviço
"track"	Para uso agrícola, em florestas, etc. Frequentemente estradas de gravilha		Vias florestais
"track"	Para uso agrícola, em florestas, etc. Frequentemente estradas de gravilha	Pistas florestais	
"unclassified"	Estradas locais menores		
"cycleway"	Caminhos para ciclismo		Ciclovias
"pedestrian"	Ruas exclusivas para pedestres	Ciclovias	
"path"	Caminhos não especificados	Vias cicláveis e pedonais	Vias cicláveis e pedonais
"track"	Para uso agrícola, em florestas, etc. Frequentemente estradas de gravilha		
"unclassified"	Estradas locais menores		
"service"	Estradas de serviço para acesso a edifícios, estacionamentos, etc		
"cycleway"	Caminhos para ciclismo		
"pedestrian"	Ruas exclusivas para pedestres		
"footway"	Trilhos		
"path"	Caminhos não especificados		Vias pedonais
"footway"	Trilhos		
"Steps"	Degraus em trilhos		
"pedestrian"	Ruas exclusivas para pedestres		
"unclassified"	Estradas locais menores		Outras vias

3.2 Avaliação do declive longitudinal dos percursos

Após a caracterização dos percursos fez-se uma avaliação em função do seu declive longitudinal e da acessibilidade que promovem aos equipamentos do parque. Também se avaliou a necessidade de criação de ecopontes sobre a autoestrada, não só para melhorar a acessibilidade de peões, mas também para promover a biodiversidade, através da travessia de fauna e de propágulos de vegetação, sem o que o Parque será sempre constituído por duas realidades distintas, cada vez mais diferenciadas uma da outra.

A carta de avaliação do declive longitudinal dos percursos teve como objectivo analisar o grau de dificuldade da rede viária existente, com particular interesse na avaliação da dificuldade dos percursos pedonais.

Numa primeira fase, utilizou-se a ferramenta *multipart to single part do software ARCGIS da ESRI*, para segmentar as vias. Ao resultado obtido aplicou-se posteriormente a função *add surface information*, o que permitiu integrar informação altimétrica proveniente do MDT e calcular os declives médios por troço. Finalmente, o resultado foi reclassificado em 5 classes: 0-3%, 3-6%, 6-8%, 8-12%, >12% e a classe das "vias principais" foi classificada "sem aptidão" (Figura 26).

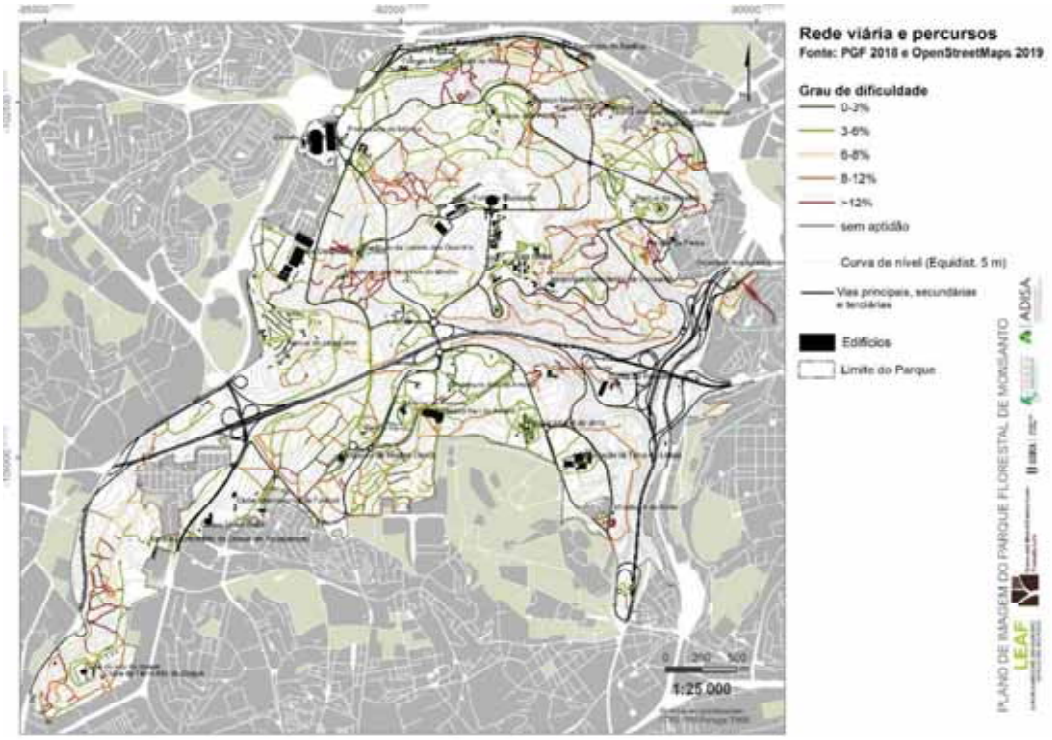

Figura 26 – Avaliação do declive longitudinal da rede viária do Parque Florestal de Monsanto

Sobre este resultado foi ainda realizada uma análise estatística relativa dos percursos pedonais e/ou cicláveis e das pistas florestais (excluíram-se da análise as vias rodoviárias principais, secundárias ou terciárias, assim como as vias residenciais e de serviço). O Quadro 7 mostra que, do total das vias seleccionadas, 49 % estão incluídas nas classes mais baixas de declive, 17 % na classe intermédia e 34 % nas duas classes mais elevadas.

Quadro 7 – Distribuição das classes de declive longitudinal dos percursos pedonais/cicláveis e pistas florestais, por extensão (metros) e por percentagem

Classes de declive	Extensão (m)	%
0-3%	15960	11
3-6%	52287	38
6-8%	23400	17
8-12%	29468	21
>12%	18063	13
Total	139177	100

3.3 Entradas no Parque

Para a avaliação das actuais entradas no parque distinguiram-se três níveis de acesso ao parque, a partir da hierarquia da *shapefile* "rede viária" (Figura 27):

- Nível 1: acessos a partir de vias rodoviárias "principais" (Auto-estradas, Estradas Nacionais e outras estradas importantes) e que incluem o Eixo Norte-Sul, Viaduto Duarte Pacheco, CRIL, Radial de Benfica e A5;
- Nível 2: acessos a partir de todas as vias rodoviárias "secundárias" (estradas regionais) e terciárias (estradas municipais ou locais);
- Nível 3: acessos a partir de vias rodoviárias residenciais, florestais ou caminhos pedonais e/ou cicláveis.

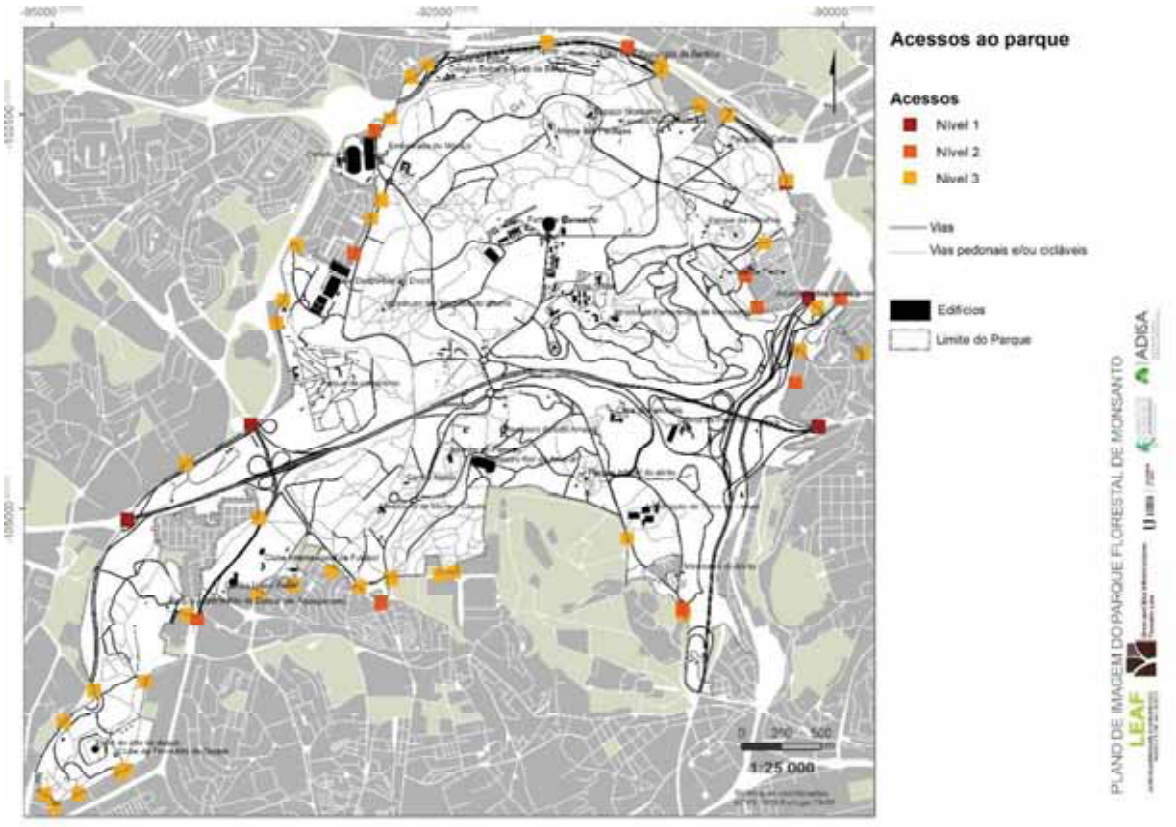

Figura 27 – Níveis dos acessos ao parque

Relativamente aos acessos de nível 2 e nível 3 realizou-se uma segunda selecção que teve em conta: a indicação em PGF da necessidade de valorização; a ligação com percursos temáticos; a proximidade de zonas residenciais (Figura 28, Figura 29).

Obtiveram-se 19 acessos com possibilidade de valorização, dos quais 14 são referidos no PGF. Do total de acessos, 8 já tiveram alguma intervenção, a nível de pavimentos e de sinalética. Verificou-se ainda que 15 acessos estão próximos de zonas residenciais e que 8 apresentam ligação directa a um percurso temático (Quadro 8).

Quadro 8 – Caracterização dos acessos ao PFM

Acessos ao parque	Referido em PGF	Intervencio-nado	Residencial	Percurso
Alfragide - Luneta dos Quartéis		x	x	
Alfragide - Percurso Campismo				x
Algés - Alto do Duque	x		x	
Algés (Rotunda) - Alto do Duque	x		x	

Acessos ao parque	Referido em PGF	Intervencio-nado	Residencial	Percurso
(Figura 29)				
Restelo - Alto do duque	x	x	x	x
Alvito	x	x	x	x
Aqueduto das Águas Livres	x		x	
Bairro da Serafina			x	
Buraca - Pina Manique	x	x		x
Calhariz de Benfica	x		x	
Corredor Alcântara	x			
Entrada NE - Parque Calhau	x	x		x
Benfica - Acesso Norte	x	x	x	x
Mata Sao Domingos Benfica - Ponte Pedonal	x	x	x	
Mata Sao Domingos Benfica - Trav. S. Domingos de Benfica	x		x	
Miraflores (Figura 28)	x		x	x
Palácio Marquês Fronteira			x	
Pólo universitário da Ajuda	x	x	x	
Portela - Caselas			x	x



Figura 28 – Acesso por Miraflores a) (google maps, 2014) b) fotografia



Figura 29 – Acesso por Algés (Rotunda) a) (google maps, 2014) b) fotografia

3.4 Património cultural e natural

A carta do Património Cultural e Natural (Figura 30) foi elaborada a partir dos dados vectoriais fornecidos pela CML.

O património cultural inclui o património arquitectónico (subdividido em 9 classes), arqueológico e as minas de água. A descrição das classes do património arquitectónico pode ser consultada no Quadro 9. Estes dados não necessitaram de edição, à excepção dos dados relativos ao património arqueológico. Neste caso, foi necessário transformar as coordenadas dos pontos (latitude, longitude) em pontos (formato *shapefile*).

O património natural inclui os fitomonumentos e os geomonumentos.

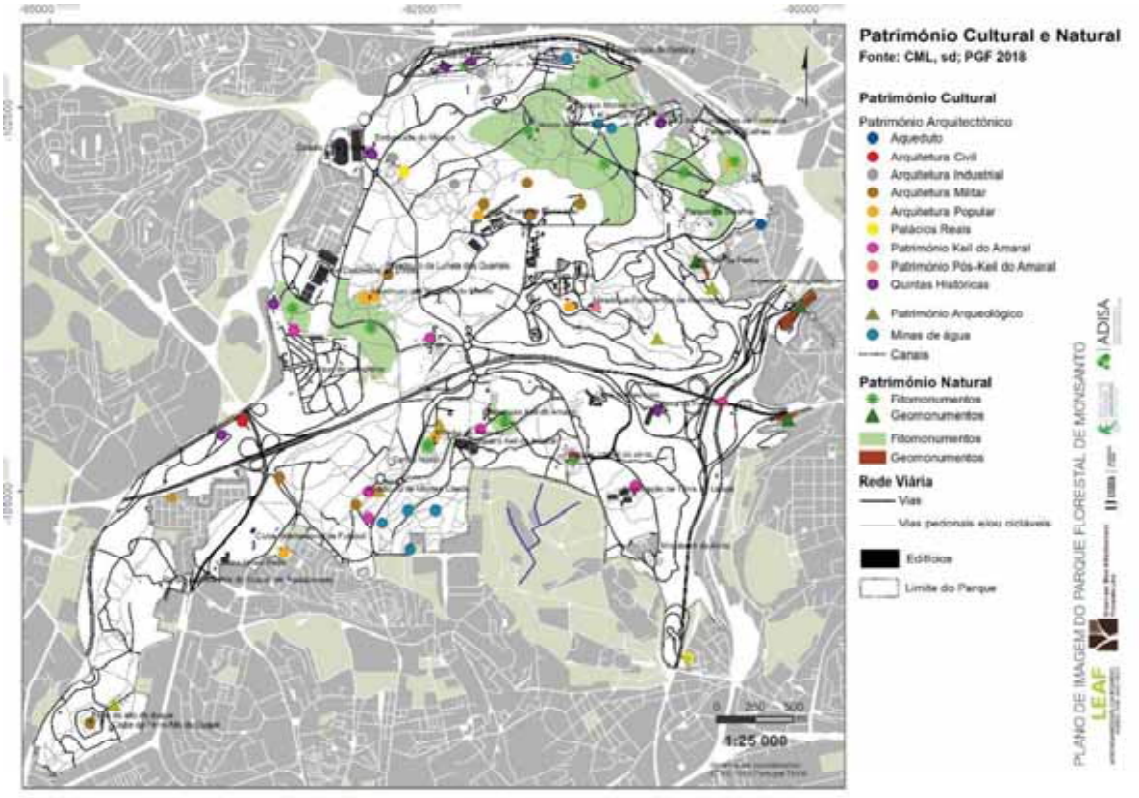

Figura 30 – Património Cultural e Natural do Parque Florestal de Monsanto (adaptado de CML)

Quadro 9 – Património Arquitectónico do Parque Florestal de Monsanto (CML)

Tipologia	Nome
Aqueduto	Aqueduto das Águas Livres (Figura 31)
Arquitectura Civil	Escola Primária do Bairro Salazar
	Antigas Portas de Queluz

Tipologia	Nome
	Bairro de Caselas
	Estátua de Félix Avelar Brotero
Arquitectura Industrial	Antiga Fábrica Rajá
	Antigos Fornos de Cal
	Antigos Estaleiros da Pedreira
	Antiga Pedreira de Pardal Monteiro
Arquitectura Militar	Luneta das Argolinhas
	Luneta do Cabeço
	Luneta do Mouro
	Luneta dos Quartéis (Figura 32)
	Forte de Monsanto
	Forte do Alto do Duque
	Estrada Militar
	Baluarte de Montes Claros
Arquitectura Popular	Moinhos do Mocho (2)
	Moinho de Caselas
	Moinho das Três Cruzes
	Moinho do Alto de Monsanto
	Moinho do Alferes
	Moinho do Gaitinhas
	Moinho Vermelho
	Moinhos do Casalinho da Ajuda (2)
	Moinhos de Santana ou Casal das Freiras (2)
	Moinho do Forte
	Moinhos do Alto dos sete Moinhos (7)
	Mina
Palácios Reais	Tapada da ajuda
	Azinhaga
	Fornos de El-Rei
	Antigo Pombal Real
	Convento de S. Domingos de Benfica
Património Keil do Amaral	Miradouro do Centro de desportos
	Miradouro e Botequim de Montes Claros

Tipologia	Nome
	Centro de Ténis de Lisboa
	Viaduto Duarte Pacheco
	Antiga Residência do Administrador Florestal
	Parque Infantil do Alvito
	Antiga Abegoaria Municipal
	Igreja do Parque de campismo
Património Pós-Keil do Amaral	Edifício Panorâmico (Figura 33)
	Univ. Medicina Veterinária-P. Valmor
	Bairro do Calhau
	Liceu Francês
Quintas Históricas	Igreja N. S. do Rosário - Túmulo do Dr. João das Regras
	Quinta e Palácio dos Marqueses de Fronteira
	Quinta da Pimenteira
	Quinta da Fonte e Alfarrobeira
	Quinta da Infanta e Palácio do Desvime
	Quinta de São João (Embaixada do México)
	Quinta de São José
	Quinta da Fonte do Calhariz
	Quinta do Lameiro
	Quinta da Marinheira
	Quinta do Casal de Paulos



Figura 31 – Estruturas do Aqueduto, Parque do calhau



Figura 32 – Luneta dos Quarteis



Figura 33 – vista do antigo Restaurante Panorâmico

3.5 Equipamentos

A carta de equipamentos (Figura 34) resulta da reclassificação da *shapefile* "Parcelas", cedida pela CML (2015).

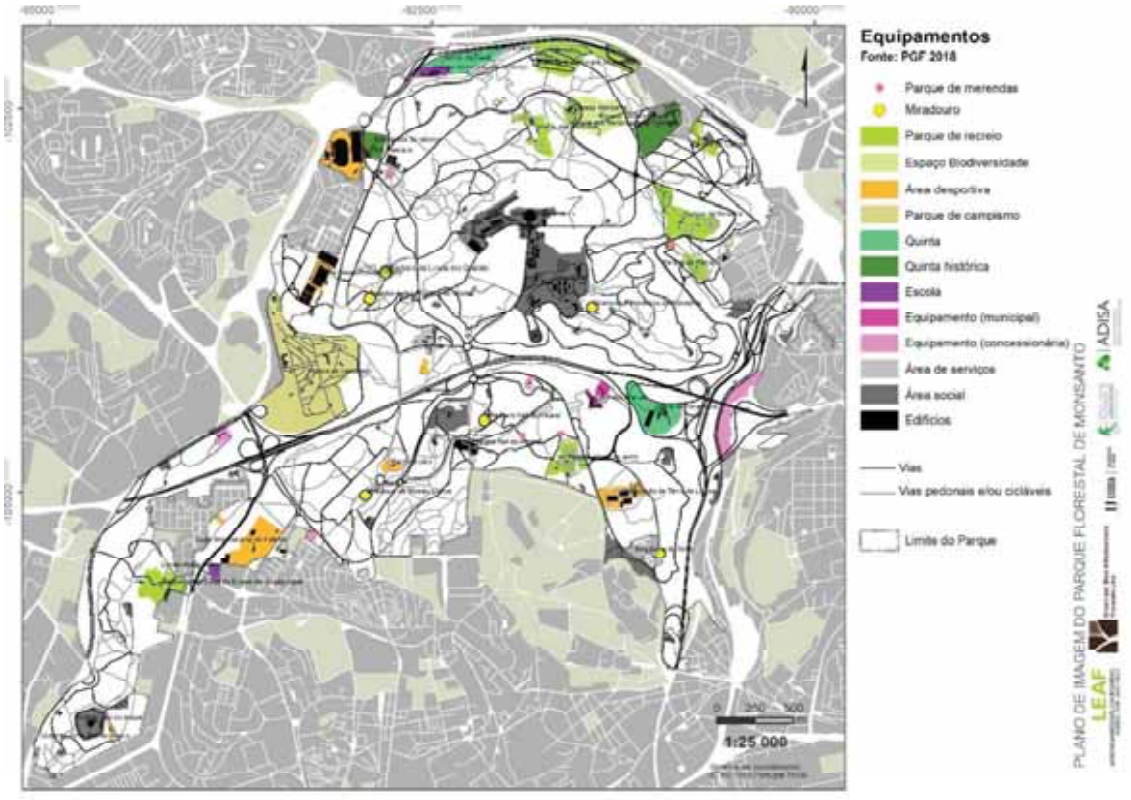

Figura 34 – Equipamentos e património natural do Parque Florestal de Monsanto (adaptado de CML)

Esta reclassificação teve como objectivo a discriminação de classes, como os parques, miradouros e parques de merendas, anteriormente integradas em classes generalistas e que importa diferenciar, dada a sua relevância na perspectiva da utilização pelo público. A reclassificação efectuada pode ser consultada no Quadro 10.

Quadro 10 – Equipamentos e património natural do Parque Florestal de Monsanto (adaptado de CML - reclassificação da *shapefile* "parcelas")

Hierarquia - ISA	Hierarquia - CML	Descrição- CML
Área desportiva	equipamento (desporto)	equipamento (campos futebol do parque do Bairro do Calhau e do Bairro de Caselas)
		clube internacional de Futebol
		equipamento moinho campo
		área desportiva Pina Manique
		área desportiva (rugby-futebol)
		área desportiva - carrinhos teleguiados
	equipamento do parque	equipamento (picadeiro do centro hípico de montes claros)
		cavalariças (centro hípico de montes claros)
		centro de ténis alvito
		centro de ténis
Miradouro	equipamento do parque	luneta equipamento património
	equipamento do parque	miradouro de montes claros
	recreio activo	equipamento moinhos património
	recreio activo	equipamento-miradouro
	ocupação provisória	hortas-ruderal (miradouro do bairro do Alvito)
Parque de recreio	equipamento do parque	mata de S.Domingos de Benfica
		espaço monsanto
		equipamento (Anfiteatro Keil do Amaral)

Hierarquia - ISA	Hierarquia - CML	Descrição- CML
	equipamento (desporto)	clube de tiro a chumbo-fitomonumento (Monte das Perdizes)
	recreio activo	equipamento moinho (Moinho do Penedo)
	recreio activo	relvado do parque de calhau
	equipamento do parque	parque recreativo do alto da serafina
	equipamento do parque	parque infantil do alvito
	equipamento do parque	ex- aquaparque
	património natural	parque infantil do alvito- fitomonumento
	património natural	geomonumento (Parque da Pedra)
Espaço Biodiversidade	recreio activo	zona vedada (Espaço Biodiversidade)
Parque de campismo	parque de campismo	parque de campismo
Parque de merendas	equipamento do parque	parque de merendas
Quinta histórica	quinta histórica	embaixada do México
		quinta dos Marqueses de Fronteira
Quinta	equipamento do parque	quinta municipal
	equipamento do parque	viveiro da Quinta da Fonte
		viveiro da Pimenteira
Área de serviços	equipamento do parque	área de serviços
Equipamento (concessionária)	equipamento (concessionária)	equipamento - depósito de água
		serviços públicos reservatório de água
		serviços públicos ETAR, etc.
		serviços públicos (EDP)
Equipamento (municipal)	equipamento (municipal)	central de betume
		canil gatil municipal
Escola	equipamento (escolar)	Colégio Beiral e Ajuda de Berço
	recreio activo	centro Helen Keller

Hierarquia - ISA	Hierarquia - CML	Descrição- CML
Área social	ex-área social a recuperar	ex-área social a recuperar
	ocupação provisória	hortas, viveiro privado, ruderal
	área social	área social
		área social (a recuperar)
		urbano
		moradia de guarda florestal
		casa de guarda florestal - equipamento
		rajá e residências
		residência do presidente
		Oficinas *Romani*
		social armazéns
	área social (estado)	Força Aérea
		Ministério da Justiça - área urbana
		Ministério da justiça - área desportiva
		Marinha
		forte do alto do duque moradias
		forte do alto do duque
	antenas	Força Aérea

4. Plano de Imagem para o Parque Florestal de Monsanto - Proposta de Intervenção

4.1 Conceito de intervenção

O conceito de Intervenção é representado esquematicamente na Figura 35 e sintetiza a integração de duas abordagens: Ecológica e Cultural que seguidamente se descrevem separadamente e que deram origem à proposta de intervenção (Figura 2), também chamada de plano de imagem.

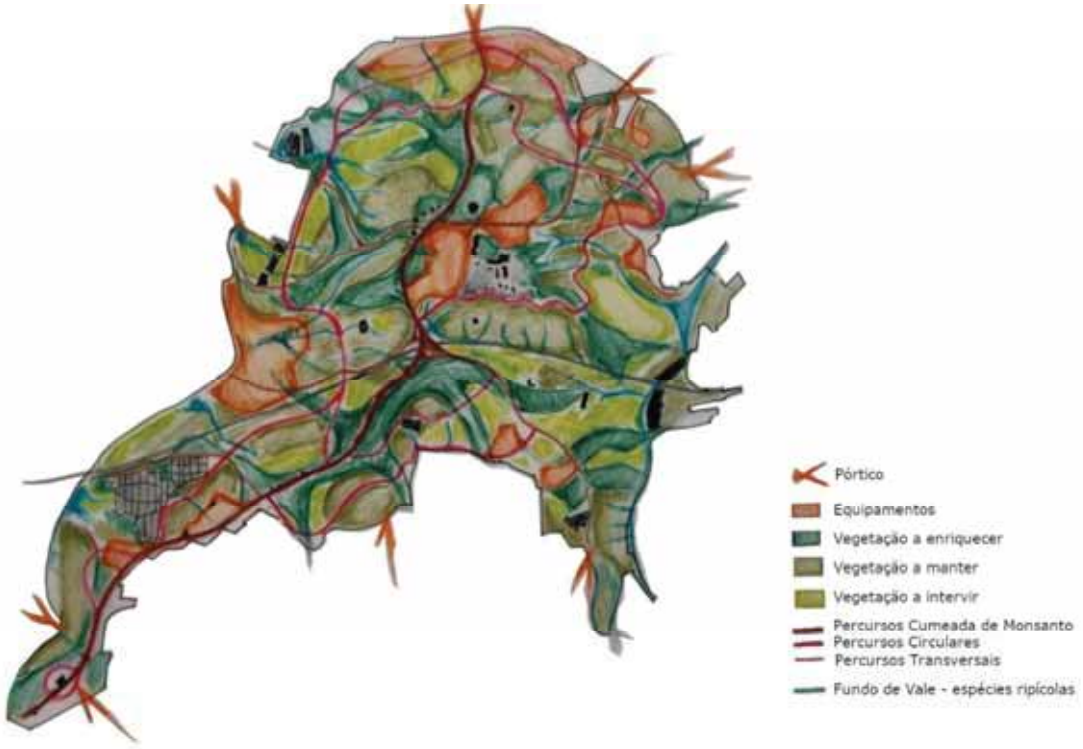

Figura 35 – Conceito de intervenção

O Conceito de Intervenção apresentado tem por base uma metodologia que tem vindo a ser progressivamente aprofundada pela equipa em estudos anteriores. Esta metodologia baseia-se no conceito de Sistema-Paisagem (Magalhães, 2001) que considera a paisagem como um sistema constituído por vários subsistemas, de vários níveis interligados, que correspondem às suas componentes.

O Sistema-Paisagem reconhece a reciprocidade entre os vários níveis de sistemas, bem como os processos de transferência de massa e energia que lhes estão subjacentes, constituídos por pontos

preferenciais de intersecção – pontos e nós – ao longo das Estruturas. Considera-se que o Sistema-Paisagem é constituído por Estruturas (englobando áreas e linhas significativas), pelos Nós que resultam da intersecção entre estas, e por Áreas Complementares das estruturas que, apresentando um significado ecológico menos importante do que as Estruturas, surgem como as "áreas cinzentas" do sistema, podendo desempenhar funções complementares a cada uma das Estruturas (Magalhães, 2001).

Dito de outro modo, as Estruturas constituem a parte do território que assegura o fundamental, de determinado objectivo (neste caso consideram-se como objectivos a sustentabilidade ecológica e cultural), enquanto as Áreas Complementares que constituem áreas intersticiais resultantes das estruturas, são menos sensíveis relativamente aos objectivos que se pretendem alcançar, podendo integrar múltiplos usos, conferindo assim uma maior flexibilidade ao Sistema-Paisagem.

O conceito de complexidade aplicado ao Sistema-Paisagem faz com que se possam eleger vários temas de percepção e estudo da paisagem, encontrar as várias estruturas que os caracterizam, bem como as respectivas Áreas Complementares e integrá-las por sobreposição.

Neste estudo consideraram-se duas Estruturas: a Ecológica e a Cultural. A Estrutura Ecológica é caracterizada pelos elementos espaciais visíveis dos ecossistemas que asseguram o seu funcionamento, sendo constituída fundamentalmente por materiais naturais – vivos ou inertes; a Estrutura Cultural é constituída pelos elementos resultantes da humanização da Paisagem, representados pela rede viária existente, o espaço edificado, os elementos do património arqueológico e arquitectónico e os equipamentos colectivos.

4.2 Metodologia

No contexto dos objectivos gerais deste Projecto, o conceito Sistema - Paisagem foi aplicado às circunstâncias ecológicas e culturais existentes (caracterizadas nos dois capítulos anteriores), de modo a obter uma Proposta de Intervenção correspondente a uma visão para o futuro do PFM, incluindo a imagem futura do parque. Esta proposta pode ser implementada faseadamente, ao longo de um período temporal que a CML considere adequado às suas disponibilidades de intervenção.

Teve-se em consideração que esta proposta de intervenção deverá compatibilizar a redução do risco de incêndio com as medidas de correcção e conservação dos recursos naturais e dos ecossistemas, nomeadamente no que concerne às alterações do tipo de coberto vegetal.

A implementação desta proposta tem de ser progressiva, programada por fases e evitando intervenções drásticas como os cortes rasos.

Deste modo, a metodologia proposta considera quatro fases de desenvolvimento:

- Componente ecológica da Proposta de Intervenção no PFM
- Componente cultural da Proposta de Intervenção no PFM
- Elaboração da Proposta de Intervenção no PFM;
- Análise do PGF em vigor e a sua articulação com a Proposta de intervenção

4.3 Componente Ecológica da Proposta de Intervenção

A componente ecológica da Proposta de Intervenção (Figura 36) engloba a Estrutura Ecológica (Figura 37) e as Áreas Complementares (Figura 38), bem como a selecção das espécies arbóreas e arbustivas a utilizar (Figura 40).

A Componente Ecológica inclui os seguintes pressupostos:

- Sustentabilidade ecológica da paisagem - considerando a estrutura ecológica e a aptidão ecológica das espécies;
- Variabilidade do clima - ventos dominantes, radiação solar:
- Incorporação das áreas de regeneração natural na gestão do PFM;
- Combustibilidade das espécies e comportamento do fogo em relação à morfologia do terreno.
- Diferenciação entre litologia calcária e basáltica;
- Vegetação com interesse para conservação;
- Vegetação a intervir prioritariamente.

No que respeita à Componente Ecológica, a Proposta de Intervenção prevê a substituição ou introdução progressiva de espécies seleccionadas a partir da vegetação potencial da região (Mesquita & Capelo, 2016) e diferenciada de acordo com as situações ecológicas do local, caracterizadas pela morfologia do terreno (cabeceiras das linhas de água, vertentes e fundos de vale) e pelos factores ecológicos que esta determina, designadamente: declives e radiação solar.

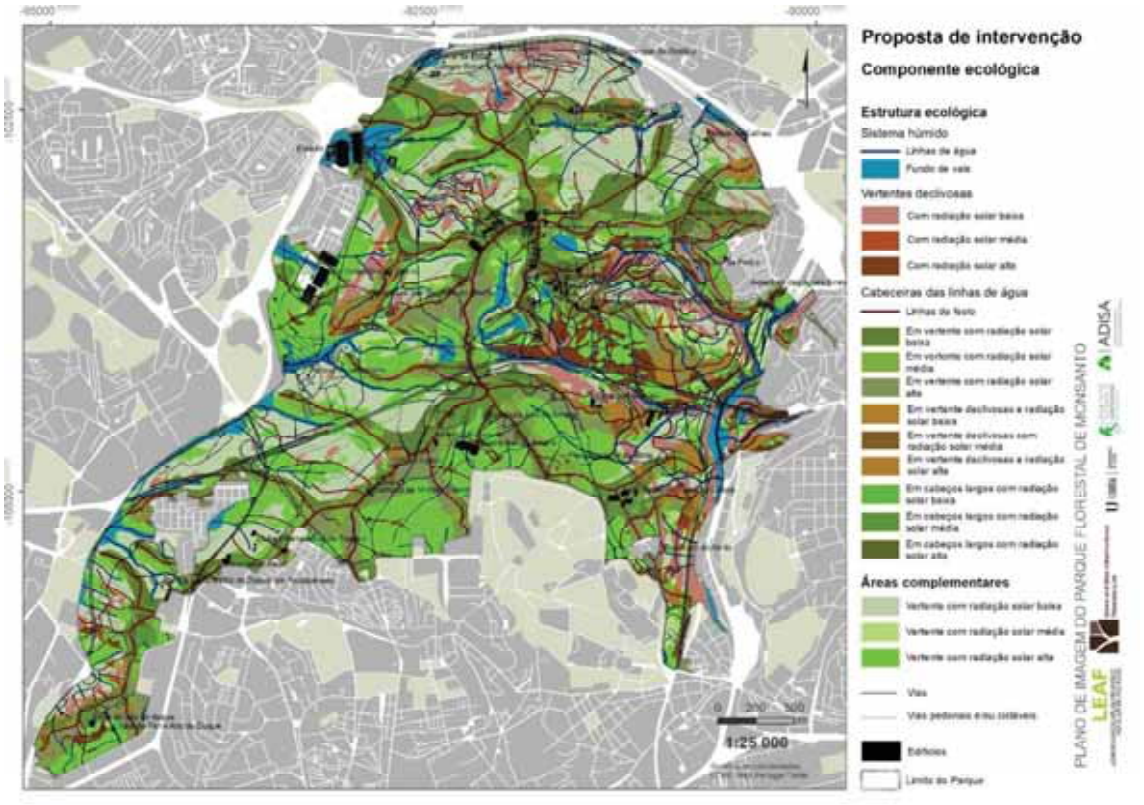

Figura 36 – Componente Ecológica Proposta de Intervenção

As áreas ocupadas pelas classes da componente ecológica da proposta de intervenção apresentam-se no Quadro 11.

Quadro 11 – Área ocupada pelas classes da componente ecológica da proposta de intervenção

Morfologia do terreno	Área (ha)	Área (% da área total do PFM)
Linhas de água (margem)	39,7	3,8
Cumeadas	52,6	5,1
Fundos de vale	54,4	5,2
Vertente 5 – 25 %		
Radiação solar 2º e 3º quartil	33,2	3,2
Radiação solar 1º quartil	214,4	20,6
Radiação solar 4º quartil	199,3	19,2
Cabeceiras das linhas de água com radiação solar 2º e 3º quartil	59,6	5,7

Morfologia do terreno	Área (ha)	Área (% da área total do PFM)
Cabeceiras das linhas de água com radiação solar 1º quartil	70,3	6,8
Cabeceiras das linhas de água com radiação solar 4º quartil	78,4	7,5
Vertente com declive > 25 %		
Radiação solar 2º e 3º quartil	5,4	0,5
Radiação solar 1º quartil	63,0	6,1
Radiação solar 4º quartil	33,1	3,2
Cabeceiras das linhas de água com radiação solar 2º e 3º quartil	3,1	0,3
Cabeceiras das linhas de água com radiação solar 1º quartil	18,9	1,8
Cabeceiras das linhas de água com radiação solar 4º quartil	14,5	1,4
Cabeços largos		
Radiação solar 2º e 3º quartil	77,4	7,5
Radiação solar 1º quartil	7,3	0,7
Radiação solar 4º quartil	15,2	1,5

4.3.1 Estrutura Ecológica

A Estrutura Ecológica (Figura 37) resulta da expressão espacial dos elementos visíveis que integram determinado ecossistema e que asseguram o seu funcionamento, sendo constituída fundamentalmente por materiais naturais vivos (vegetação, solo, água, etc.) e inertes (rocha) (Magalhães *et al.*, 2007).

Foram consideradas as seguintes componentes já caracterizadas no Capítulo 2:

- Sistema húmido (linhas de água e zona contígua às linhas de água)
- Cabeceiras das linhas de água
- Linhas de cumeada e cabeços largos
- Áreas declivosas

- Radiação solar (4º quartil)
- Vegetação a manter

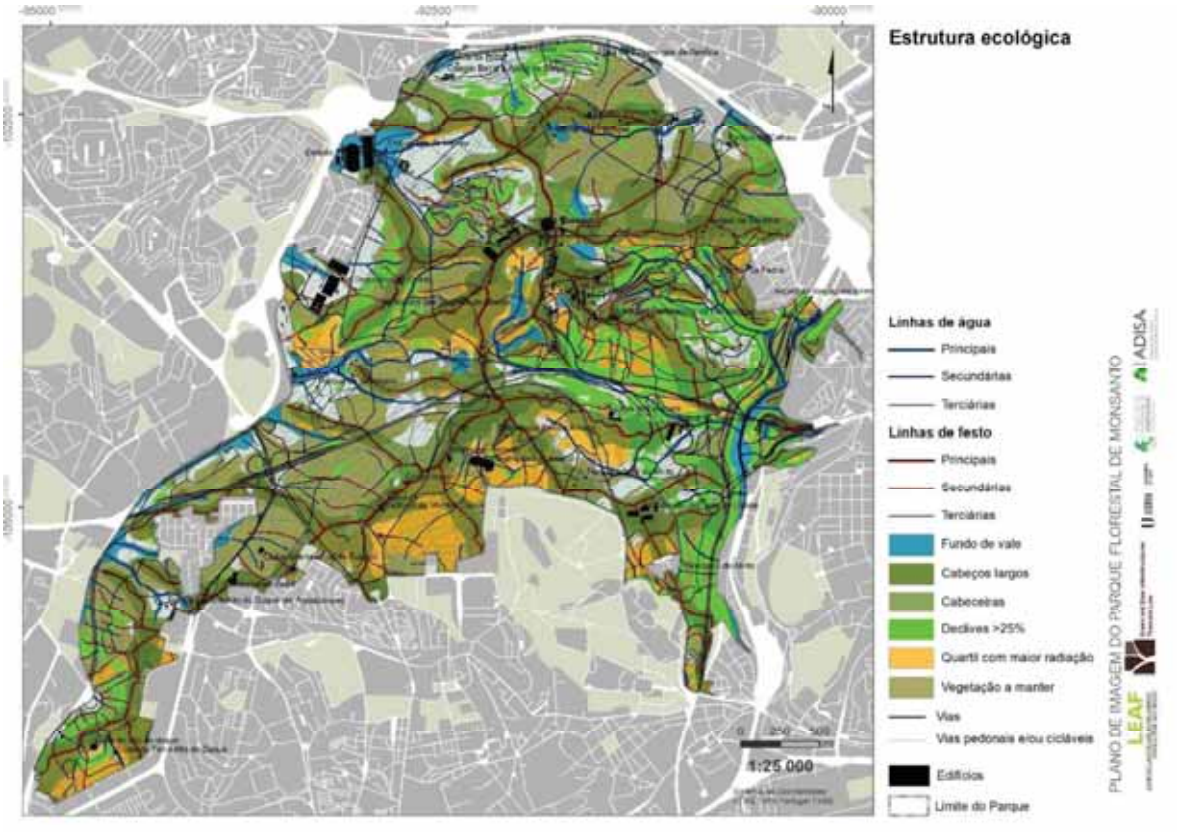

Figura 37 – Estrutura Ecológica

4.3.2 Áreas Complementares

As Áreas complementares (Figura 38) são as áreas intersticiais que resultam da implantação da Estruturas Ecológica. Também as Áreas complementares necessitam de ser caracterizadas para se poder planear a intervenção. Dado que o objecto de estudo é todo ele constituído por uma área dominantemente revestida por vegetação, as conclusões tiradas para as Áreas Complementares aplicam-se também à Estrutura Ecológica.

Os pressupostos da Proposta de Intervenção nestas Áreas foram os de distinguir a vegetação com interesse a ser mantida e a vegetação a intervir prioritariamente para ser progressivamente substituída, com base na caracterização efectuada no âmbito do PGF,

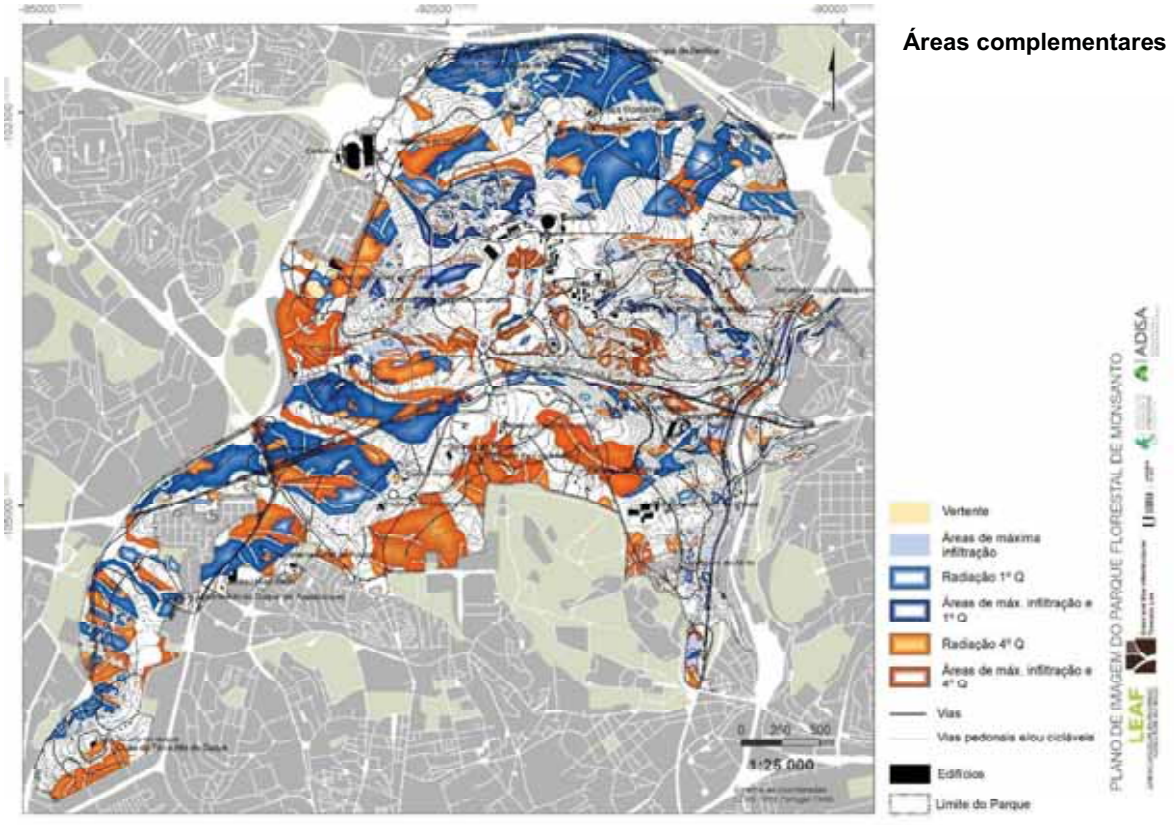

Figura 38 – Áreas complementares

4.3.3 Proposta de espécies arbóreas e arbustivas a utilizar

A selecção de espécies arbóreas e arbustivas a integrar na proposta foi baseada em Magalhães *et al*. (2016) e na cartografia disponibilizada pela EPIC WebGIS (Magalhães *et al*., 2018). Seguidamente foram discriminadas as espécies em função das situações ecológicas locais (Figura 39).

A determinação das áreas de aptidão às espécies arbóreas e arbustivas assenta nos seguintes critérios (Quadros 12, 13, 14):

- Relativamente à Morfologia do terreno

As cabeceiras das linhas de água devem ser revestidas por vegetação capaz de promover a infiltração e a retenção das águas pluviais, assim como de reduzir a erosão hídrica do solo. Por outro lado, a diferenciação da vegetação nesta situação, enfatiza as linhas dominantes do relevo. Para além destas funções, a existência de vegetação pouco combustível, nas cabeceiras, confere à paisagem uma maior resiliência aos incêndios. As espécies folhosas recomendadas nesta situação são:

1) Nos cabeços calcários deve dar-se prioridade à azinheira (*Quercus rotundifolia*) e secundariamente a outras espécies, principalmente *Quercus rivasmartinezii*, *Quercus faginea*, *Acer monspessulanum*, *Laurus nobilis*, *Olea europaea* var. *Sylvestris, Arbutus unedo* e *Juniperus turbinata* e arbustos, *Phillyrea latifolia*, *Crataegus monogyna* e *Prunus spinosa*.
2) Quanto aos cabeços basálticos, propõe-se os mesmos arbustos que referimos para os calcários, exceto o *Juniperus turbinata*.
3) Propõe-se ainda a introdução de *Quercus pyrenaica*, nos locais mais frescos, em plantação estreme ou em mistura com sobreiro (*Q. suber*), em situação de meia-encosta e com solos basálticos.

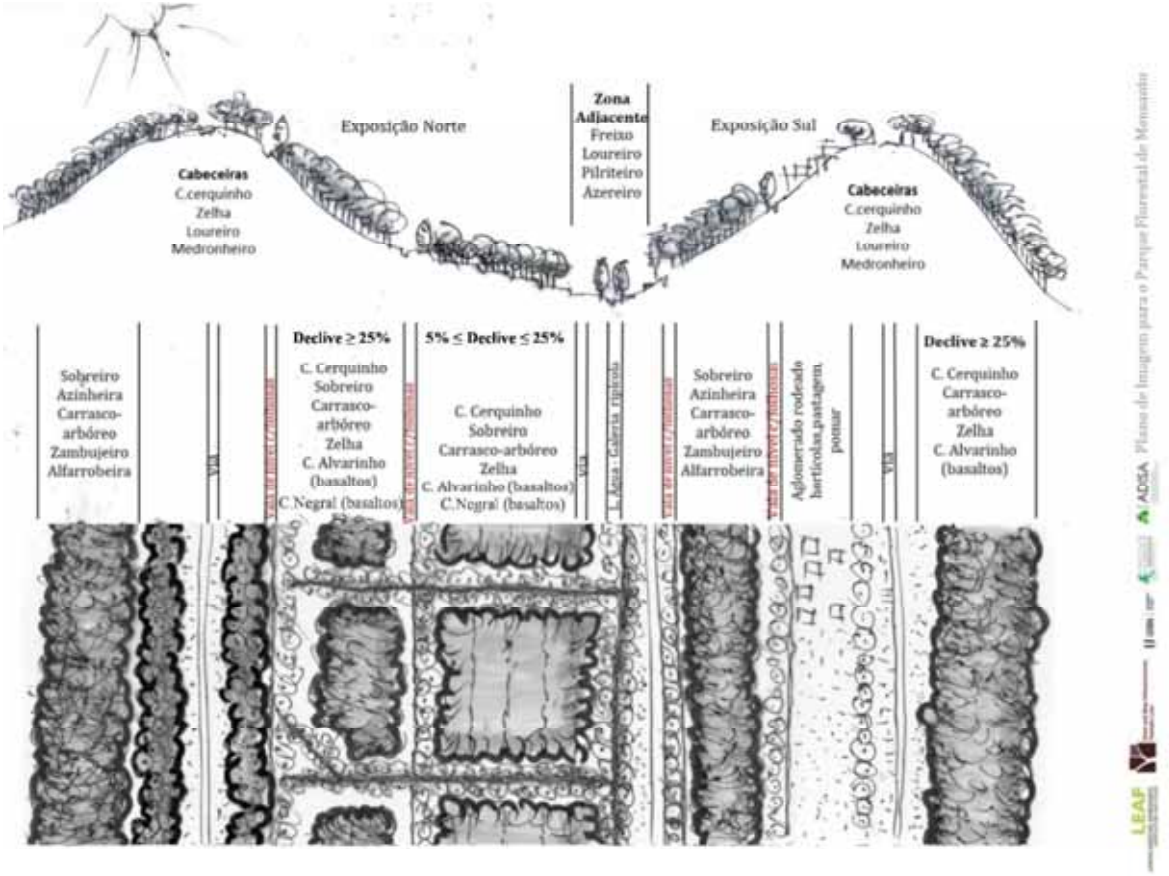

Figura 39 – Perfil-esquemático com distribuição de espécies arbóreas e arbustivas nos sistemas húmido e seco

Os fundos de vale estão sob maior ou menor influência directa do lençol freático, conforme se situem a jusante ou a montante da bacia hidrográfica. No caso das margens das linhas de água é adequada a instalação de espécies ripícolas, como o amieiro (*Alnus glutinosa)*, a aveleira (*Corylus avellana),* os salgueiros: borrazeira-preta (*Salix atrocinerea) e* borrazeira-branca (*Salix*

salviifolia), e o choupo branco e negro *(Populus alba e nigra)*; As várzeas (zona aplanada contígua às linhas de água) deverão ser revestidas com freixo (*Fraxinus angustifolia*), loureiro (*Laurus nobilis*), pilriteiro (*Crataegus monogyna*), ulmeiro (*Ulmus minor* var. *resista*) e azereiro (*Prunus lusitanica*).

- Radiação recebida nas vertentes

O 1º e o 4º Quartil de radiação solar anual (Figura 8) representam as áreas com menor e maior incidência de radiação solar global, respectivamente.

O conjunto de espécies que se propõem para as áreas com maior radiação solar inclui, entre outras, o sobreiro, o zambujeiro, a alfarrobeira, a azinheira e o carrasco-arbóreo. O carvalho cerquinho e o carvalho alvarinho terão maior aptidão nas vertentes que recebem menos radiação e, portanto, são mais frescas.

- Litologia (pH)

O pH do solo, condiciona a viabilidade de algumas plantas. Não havendo carta de solos do PFM, optou-se por fazer essa diferenciação a partir da carta geológica, entre litologias calcárias e basálticas, partindo do pressuposto que o solo se sobrepõe à litologia que lhe deu origem, o que nem sempre acontece. Aconselha-se, portanto, aquando das plantações, que se faça uma observação *in loco*, mesmo que expedita, do pH do solo.

No caso do PFM, a diferenciação existente ao nível da litologia é entre basaltos que geram solos neutros e calcários que geram solos alcalinos. Relativamente às espécies arbóreas e arbustivas indicadas pela aptidão bioclimática (Mesquita & Capelo, 2016), aquela diferenciação determina a exclusão, das litologias calcárias, do carvalho alvarinho (*Quercus robur*), do sobreiro (*Quercus suber*) e do azereiro (*Prunus lusitânica*) e a exclusão do carvalho cerquinho (*Quercus faginea*), do loureiro (*Laurus nobilis*) e da Zelha (*Acer monspessulanum*), da litologia basáltica.

Quadro 12 – Espécies arbóreas e arbustivas em Sistema Húmido

ESPÉCIE	MARGEM	FUNDO DE VALE	BASALTOS
Ag - *Alnus glutinosa* (amieiro)	x		
Ca – *Corylus avellana* (aveleira)	x		
Sa - *Salix atrocinerea* (borrazeira-preta)	x		
Ss - *Salix salviifolia* (borrazeira-branca)	x		
Pn - *Populus nigra* (choupo)	x		
Fa - *Fraxinus angustifolia* (freixo)		x	
Ln – *Laurus nobilis* (loureiro)		x	
Cm – *Crataegus monogyna* (pilriteiro)		x	
Pl – *Prunus lusitanica* (azereiro)		x	x

Quadro 13 – Espécies arbóreas e arbustivas em Sistema Seco

	Morfologia do Terreno			Radiação solar		Litologia (pH)		
Espécie	**Vertente Dec 5%-25%**	**Vertente Dec. >25%**	**Cumeadas, cabeços largos e Cabeceiras de linhas de água**	**Quartil mais frio**	**Quartil mais quente**	**Calcários**	**Basaltos**	**Folha**
Am - Acer monspessulanum (zelha)	x	x	x	x		x		caduca
Cs - *Ceratonia siliqua* (alfarrobeira)	x				x	x	x	persistente
Qf - *Quercus faginea* (carvalho-cerquinho)	x	x	x	x		x		marcescente ou caduca
Sb - *Quercus suber* (sobreiro)	x	x		x	x		x	persistente
Qrm - *Quercus rivas-martinezii* (carrasco-arbóreo)	x	x		x	x	x	x	persistente
Qr – *Quercus robur* (carvalho alvarinho)	x	x		x			x	caduca
Qp – Quercus pyrenaica (carvalho-negral)	x	x		x			x	caduca
Zb - *Olea europaea* subsp. *Sylvestris* (zambujeiro)	x	x			x	x	x	persistente
Az – *Quercus rotundifolia* (azinheira)	x	x	x		x	x	x	persistente
Fa – *Fraxinus angustifolia* (freixo)				x (declive baixo)		x	x	caduca
Ln – *Laurus nobilis* (loureiro)	x	x	x	x		x		persistente
Au – *Arbustus unedo* (medronheiro)	x	x	x	x	x	x	x	persistente

Quadro 14 – Proposta de espécies arbóreas e arbustivas nas componentes da Proposta de Intervenção

Componentes ecológicas da Paisagem	PROPOSTA de ESPÉCIES
Linhas de água (margem)	amieiro, aveleira, borrazeira-preta, borrazeira-branca, choupo
Cumeadas	c. cerquinho e zelha (Calcários); Azinheira e zambujeiro (basaltos)
Fundos de vale	freixo, loureiro, pilriteiro, azereiro, carvalho-cerquinho (calcários)
Vertente 5 – 25 %	
Radiação solar 2º e 3º quartil	oliveira, c. cerquinho (calcários), sobreiro (basaltos), carrasco-arbóreo, zelha(calcários), medronheiro
Radiação solar 1º quartil	oliveira, c. cerquinho (calcários), sobreiro (basaltos), carrasco-arbóreo, zelha (calcários), medronheiro, c. alvarinho (basaltos), c. negral (basaltos)
Radiação solar 4º quartil	sobreiro (basaltos), azinheira, carrasco-arbóreo, zambujeiro, alfarrobeira, medronheiro
Cabeceiras das linhas de água com radiação solar 2º e 3º quartil	oliveira, c. cerquinho (calcários), sobreiro (basaltos), carrasco-arbóreo, zelha (calcários), medronheiro
Cabeceiras das linhas de água com radiação solar 1º quartil	oliveira, c cerquinho (calcários), sobreiro (basaltos), carrasco-arbóreo,zelha (calcários), medronheiro, c. alvarinho (basaltos)
Cabeceiras das linhas de água com radiação solar 4º quartil	sobreiro (basaltos), azinheira, carrasco-arbóreo, zambujeiro, alfarrobeira, medronheiro
Vertente com declive > 25 %	
Radiação solar 2º e 3º quartil	c. cerquinho (Calcários), sobreiro (basaltos), carrasco-arbóreo, zelha (calcários), medronheiro
Radiação solar 1º quartil	c. cerquinho (calcários), sobreiro (basaltos), carrasco-arbóreo, zelha (calcários) medronheiro, c. alvarinho (basaltos), c. negral (basaltos)
Radiação solar 4º quartil	sobreiro (basaltos), carrasco-arbóreo, zambujeiro, azinheira, medronheiro
Cabeceiras das linhas de água com radiação solar 2º e 3º quartil	c. cerquinho (calcários), sobreiro (basaltos), carrasco-arbóreo, zelha (calcários), medronheiro
Cabeceiras das linhas de água com radiação solar 1º quartil	c. cerquinho (calcários), sobreiro (basaltos), carrasco-arbóreo, zelha (calcários), medronheiro, c. alvarinho (basaltos)
Cabeceiras das linhas de água com radiação solar 4º quartil	sobreiro (basaltos), azinheira, carrasco-arbóreo, zambujeiro, medronheiro
Cabeços largos	
Radiação solar 2º e 3º quartil	c.cerquinho, zelha e loureiro, (calcários); carrasco arboreo, (basaltos); medronheiro
Radiação solar 1º quartil	c.cerquinho, zelha, loureiro e medronheiro (calcários); carrasco arboreo e medronheiro (basaltos)
Radiação solar 4º quartil	Azinheira, carrasco arboreo, zambujeiro; medronheiro

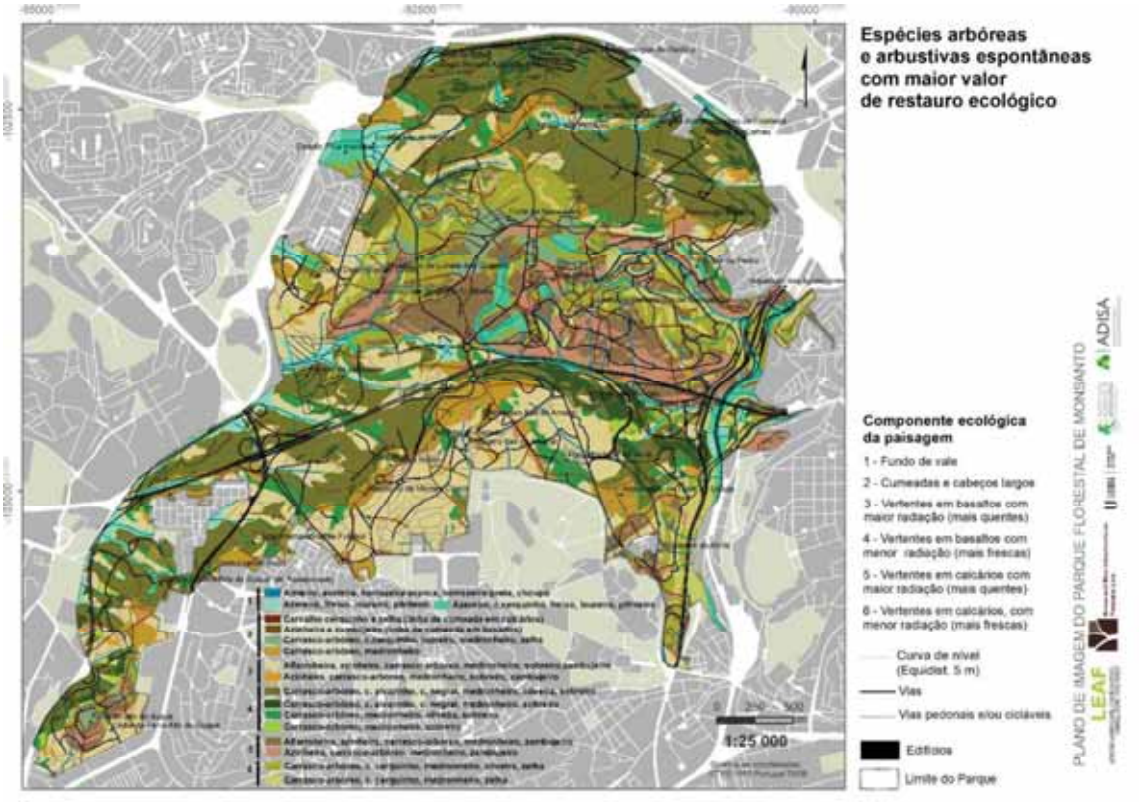

Figura 40 – Espécies arbóreas e arbustivas espontâneas com maior valor de restauro ecológico

4.4 Componente Cultural da Proposta de Intervenção

O domínio Cultural da Proposta de Intervenção é constituído pela Estrutura Cultural que tem por base os seguintes objectivos:

- Legibilidade do PFM de modo a torná-lo facilmente identificável e reconhecível
- Melhoria da acessibilidade;
- Acessibilidade ao património existente no PFM
- Proposta de soluções para o atravessamento da A5 e da CRIL.

Deste modo, a Estrutura Cultural é constituída por:

- Proposta de pórticos nas entradas;
- Proposta de percursos a valorizar;
- Criação de duas ecopontes sobre a A5;
- Proposta de localização de atravessamento/passagem da CRIL, na ligação com o município de Oeiras.

4.4.1. Promoção da Imagibilidade do PFM

Pretende-se com esta intervenção promover a **imagibilidade do PFM** para melhorar o sentido de orientação dos utentes. Este objectivo será promovido através de:

a. proposta de intervenção na componente ecológica, designadamente através da **introdução de vegetação adequada nas cumeadas e cabeceiras e nas linhas de água**, o que gera uma cor e densidade da vegetação diferentes.

b. plantação de alinhamentos de **pinheiro manso** ao longo da via sinuosa que percorre a cumeada do PFM (**Percurso da Cumeada de Monsanto**), prolongando assim a forte imagem que esta espécie concede à zona do Forte do Duque

c. marcação das entradas principais com **pórticos** (Figura 45) caracterizados por uma linguagem comum que promova a sua identificação imediata. Neste caso sugere-se a utilização dos elementos encarnados ("Pórtico", da autoria de João Charters) que foram transferidos da zona ribeirinha para a base do eixo da Cidade Universitária (onde cortam a leitura do mesmo) e a sua reprodução para os pórticos propostos (Figura 41, Figura 42). Referem-se também outros exemplos como os pórticos da Mata do Bussaco ou da Mata de Alvalade (Figuras 46a e 46b). Do estudo das entradas no parque (subcapítulo 3.3) foram seleccionadas nove entradas para maracção com pórticos, todas de 3º nível, ou seja acessos a partir de vias rodoviárias residenciais, florestais ou caminhos pedonais e/ou cicláveis. Os Pórticos seriam iguais em todas as entradas do parque, de modo a permitir a identificação imediata das entradas. Além dos pórticos, as entradas deverão ter outras intervenções, a nível de pavimentos e luminárias.

Esta proposta enquadra-se no objetivo do PGF, descrito no ponto 3.6, relativo ao "Programa de implementação da ligação do PFM à malha urbana" (CML, 2018, pg. 91).



Figura 41 – Exemplo de pórtico – entrada sul de ligação ao corredor verde de Monsanto



Figura 42 – Exemplo de pórtico – entrada no Parque junto ao polo universitário da Ajuda

d. eventual colocação **de objectos referenciadores** ao longo da cumeada principal a serem desenvolvidos a uma escala de maior pormenor. Sugere-se a utilização do objecto icónico da Lisboa Capital Verde Europeia (elaborado pela Fábrica Bordalo Pinheiro) (Figura 43), reproduzido à escala do espaço público, com várias cores ou, se a sua repetição for considerada excessiva, a sua colocação num ponto do Percurso da Cumeada do PFM e a encomenda de outros objectos, a um escultor, que constituam marcas referenciais nesse percurso.



Figura 43 – Objecto icónico da Lisboa Capital Verde

4.4.2. Promoção da utilização

Já foram referidos os esforços da CML para promover a utilização do PFM, o que mostra que o problema não é simples de resolver. O objectivo será atrair pessoas ao PFM, sem que essa utilização comprometa a qualidade do espaço e muito particularmente, da vegetação.

Na promoção da utilização os temas abordados neste estudo foram:

a. Os Acessos

Actualmente, o **acesso** ao PFM faz-se sobretudo de automóvel, mas também de bicicleta e de autocarro. O acesso pedonal ocorre sobretudo nas margens do PFM, onde o seu limite confina com a área edificada, sem a existência de rodovias de alta velocidade. Os percursos temáticos, referenciados pela CML, são percursos relacionados com áreas diferenciadas através do relevo, mas circunscritas (ex. das seis pedreiras, dos moinhos do mocho, da Vila Pouca- Bela Vista, da encosta da Pimenteira, etc.)

O presente estudo teve ainda como objectivo a indicação de percursos a valorizar ou a propor. Um dos critérios de avaliação foi a interligação dos percursos com os pontos de património. Deste modo, foi realizada uma avaliação da acessibilidade (rodoviária e pedonal) a todos os pontos de património cultural e natural, tendo-se concluído que a maioria dos pontos se encontra servida por

vias. De facto, relativamente aos percursos pedonais, o PFM encontra-se servido por uma rede de percursos bastante completa, conforme apresentado.

Neste âmbito, assinalaram-se três tipos de percursos, baseados em percursos existentes, à excepção de pequenos **troços de ligação** entre os mesmos. Estes percursos devem ser valorizados prioritariamente com sinalética e elementos referenciadores pontuais, com linguagem comum (ex. cor) e diferentes funções (ex. bancos, sinalética, vedações, etc)

- o da Cumeada de Monsanto que atravessa o PFM com ligações à cidade no Forte do Duque e em Benfica (neste último caso, através da ponte ciclável existente);

- os transversais à cumeada principal, assentes sobre as cumeadas secundárias que servem as ligações à cidade envolvente;

- os circulares que percorrem quase todo o PFM e se caracterizam por ter um declive longitudinal inferior aos 6%, ou seja, serem relativamente confortáveis para peões e bicicletas comuns. Estes percursos também podem ser acedidos a partir da cidade. Sugere-se que, um dos modos de estimular o acesso ao PFM seria disponibilizar um transporte colectivo ligeiro que partisse de um ou vários pontos na cidade e circulasse, pelo menos aos fins de semana, podendo assim distribuir utentes ao longo do PFM.

Passagens desniveladas propostas:

Com o objectivo de melhorar algumas ligações à cidade, à semelhança do projecto que já se encontra a decorrer numa zona do parque (junto à embaixada do México), propõe-se:

- uma ligação pedonal de ligação à cidade, no limite sudoeste do PFM, para o Concelho de Oeiras (inferior ou sobre-elevada relativamente à CRIL).

- duas Ecopontes para restabelecer a continuidade entre manchas de vegetação cortadas por vias rápidas, funcionando como corredores para a fauna e vegetação: uma sobre a A5, incluindo o atravessamento pedonal, de ligação entre percursos situados a Norte e a Sul dessa via; outra adossada ao viaduto existente sobre a A5 para circulação automóvel e pedonal – partindo-se do princípio que a estrutura do viaduto suporta a construção de um tabuleiro com uma largura de cerca de 50 m, plantado e com percurso de peões. Esta Ecoponte faria a ligação entre os percursos da zona do Miradouro de Montes Claros e do Anfiteatro Keil do Amaral, com a zona a norte da A5, onde se localiza o futuro parque de recreio. Referem-se exemplos - Green Bridges na Alemanha e Holanda – Figura 47 e Figura 48 a e b. Existem ainda Ecopontes que privilegiam o atravessamento pedonal e ciclável (ex. Eco Bridge na Coreia – Figura 49).

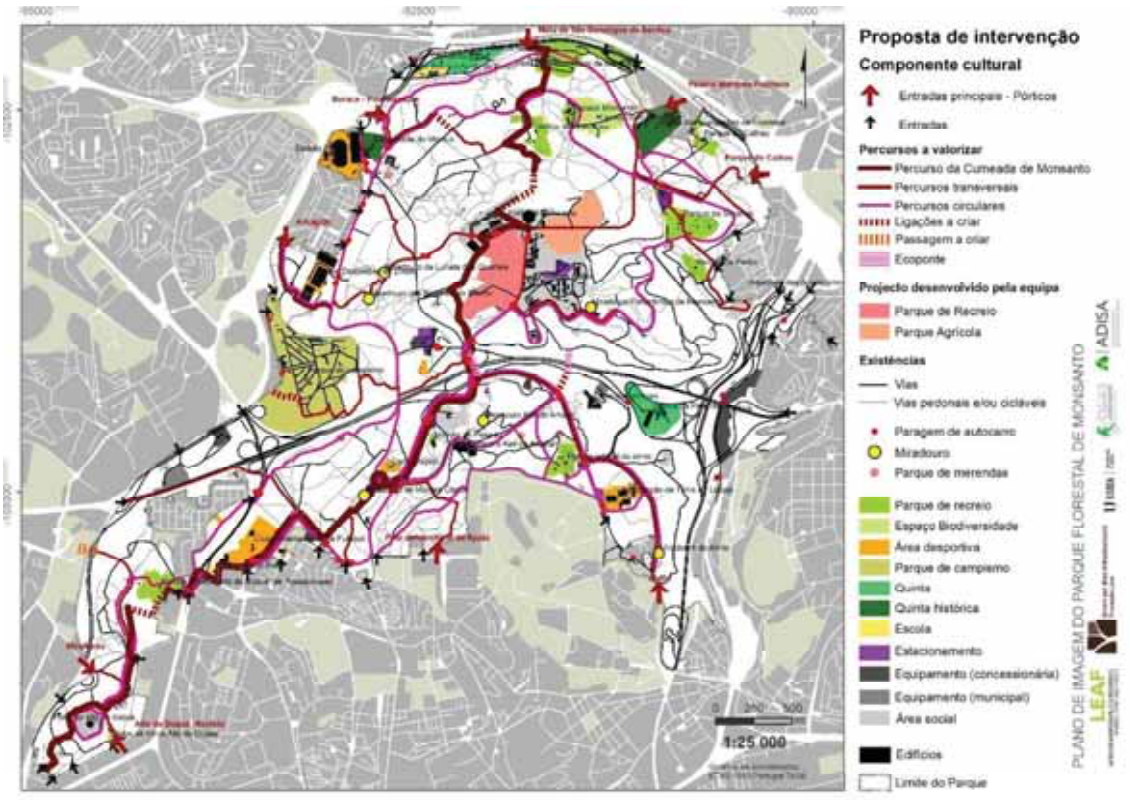

Figura 44 – Proposta de Intervenção – componente cultural

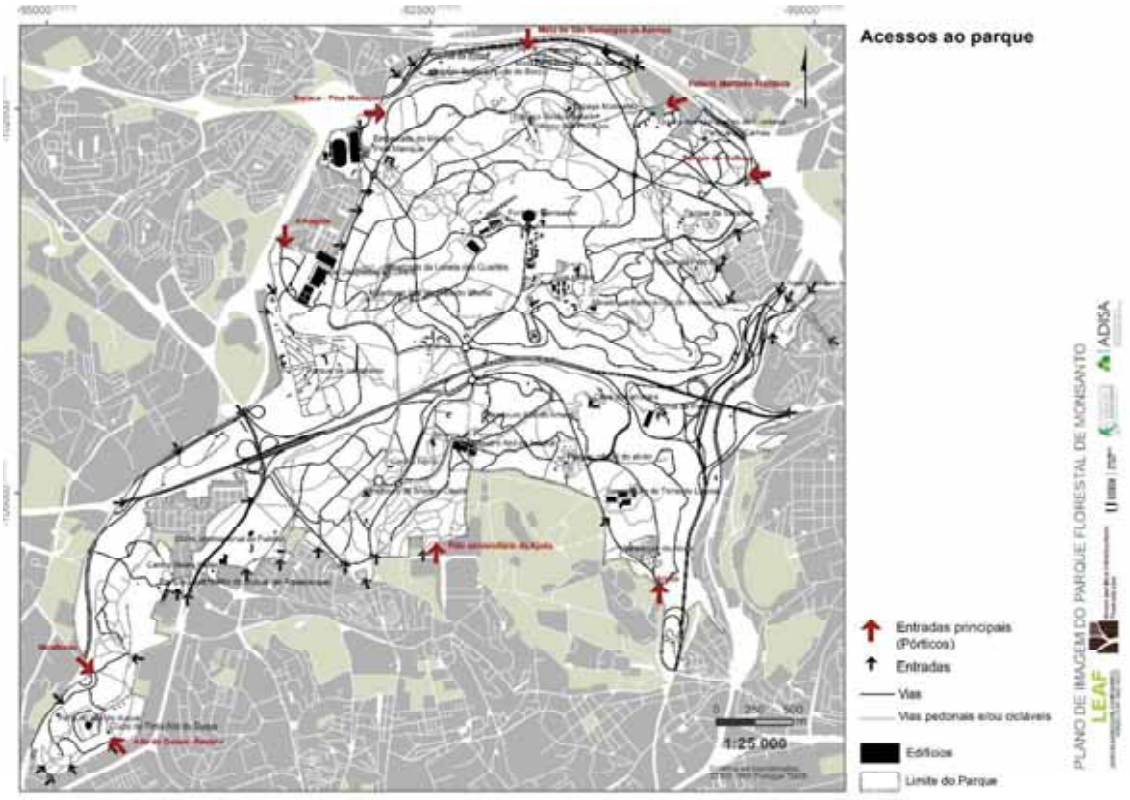

Figura 45 – Valorização dos acessos ao Parque Florestal de Monsanto - proposta de pórticos



Figura 46 – a) Pórtico da Mata do Bussaco; b) Pórtico do Parque José Gomes Ferreira em Alvalade (Foto de Rui Reino Baptista)



Figura 47 – Green Bridge, Alemanha

a  b 

Figura 48 – a) Highway A20 Alemanha (Fonte: Siebe Swart); b) Holanda (Fonte: WSDOT)

 

Figura 49 – Yangjaegogae Eco Bridge, Coreia (Fonte: Park Architect studios)

b. Os utilizadores

Aparentemente, os grupos que mostram mais interesse na usufruição do PFM, sem prejuízo de outros, são: desportistas, crianças e suas famílias, passeantes e amantes da natureza. Quanto a estes a CML tem tido várias iniciativas no sentido de promover a sua utilização.

No entanto, considera-se que seria vantajoso criar condições para que vários grupos pudessem ter instalações no PFM. Referem-se nomeadamente artistas nas várias vertentes (plásticos, músicos, teatro, etc), associações dedicadas à sensibilização ambiental, etc. Para este objectivo, sugere-se:

- a recuperação dos edifícios abandonados e degradados existentes (ex. Luneta dos Quartéis, Restaurante Panorâmico, casas de Guardas Florestais, etc) e a atribuição da sua utilização através de protocolo com a CML.

- a da criação de um site do PFM actualizado e com a indicação das actividades a decorrer, à semelhança do que se passa com o Central Park, em Nova York (ver https://www.centralparknyc.org/).

4.5 Proposta de Intervenção

A proposta de intervenção para o PFM é assente no conceito de intervenção que pretende traduzir a imagem futura do parque. Esta proposta integra a componente ecológica e a componente cultural do PFM.

No que respeita à componente ecológica, a proposta de intervenção (Figura 50) conta com a vegetação existente e a intervenção é progressiva, escalonada espacial e temporalmente. São, portanto, excluídas intervenções drásticas como os cortes rasos de vegetação.

Pretende-se a renaturalização do PFM com a substituição progressiva da vegetação exótica por vegetação autóctone, de acordo com as diferentes situações ecológicas existentes, decorrentes da morfologia do terreno, da geologia e do solo a que deu origem, bem como da situação bioclimática da região.

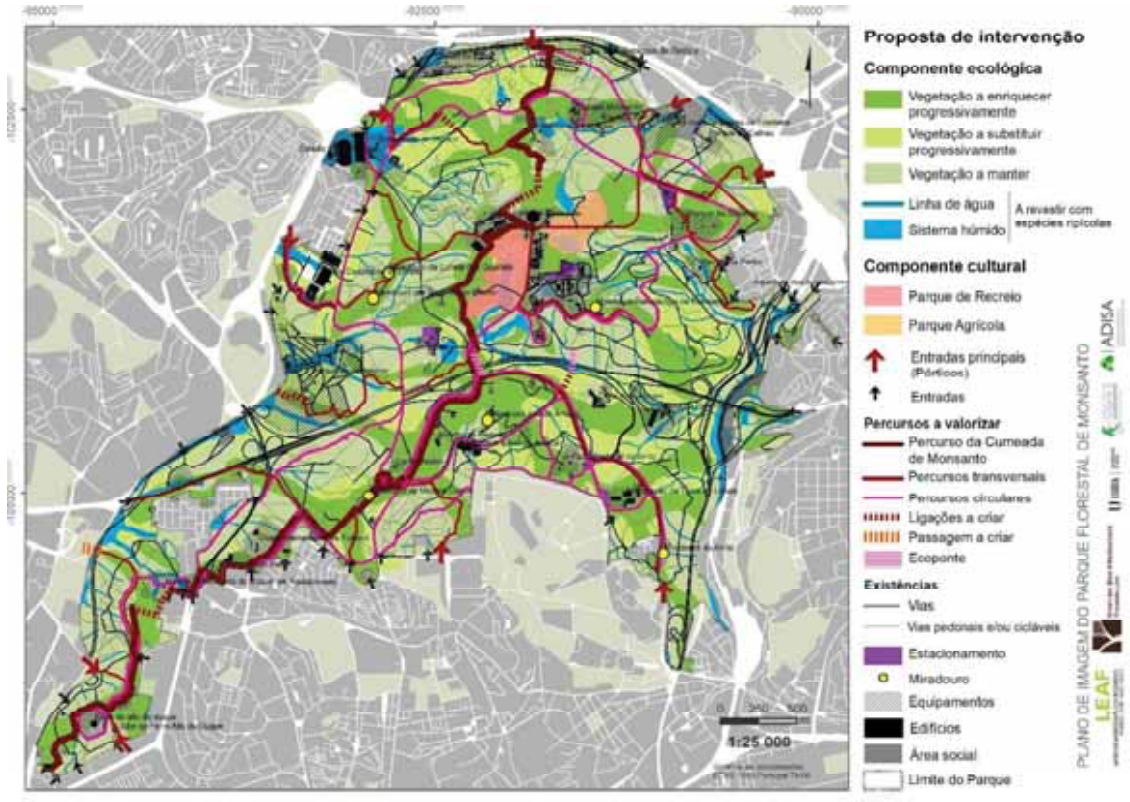

Figura 50 – Proposta de Intervenção para o Parque Florestal de Monsanto

Sempre que possível, a regeneração natural da vegetação existente deve ser apoiada de modo a conduzir a comunidades mais resilientes, com um custo muito menor de instalação do que as obtidas por plantação.

A **vegetação a enriquecer progressivamente** inclui a plantação das cabeceiras das linhas de água com espécies autóctones contribuindo para a maior conservação do solo e da água, bem como uma

maior protecção dos incêndios florestais, pela constituição de uma rede de espécies menos combustíveis. Esta rede completa-se com o **revestimento das linhas de água e dos fundos de vale** com espécies ripícolas. Estes locais podem ser alvo de acções de voluntariado e de sensibilização devidamente acompanhadas por especialistas de vegetação.

A **vegetação a substituir progressivamente** inclui as áreas com espécies invasoras (Acácia sp., Aillantus, *Hakea* sp., *Pittosporum undulatum*) e exóticas (*Eucalyptus* sp., *Cupressus lusitanica*). A recuperação destas áreas pressupõe a aplicação do conceito de vegetação natural potencial (Capelo et al., 2007)

Os dois tipos de intervenção acima referidos podem utilizar vários métodos de silvicultura, já testados e descritos na literatura científica relacionada:

- **Regeneração Natural Assistida.** Este tipo de prática parte do princípio de que a opção pela regeneração natural reduz o custo das do restauro, proporcionando um conjunto de produtos da floresta e outros benefícios dos serviços de ecossistemas (FAO, 2019). A regeneração natural assistida pretende acelerar o processo de sucessão natural, sendo implementada através da protecção contra distúrbios (fogo, animais e pressão humana) e reduzindo a competição com outras espécies. Este método pretende melhorar o estabelecimento da comunidade secundária, e implica a manutenção das árvores já desenvolvidas da comunidade clímax da sucessão ecológica. Pode ainda incluir a transplantação de árvores para locais que tenham um banco de sementes no solo muito reduzido. De acordo com a FAO (2019), consegue-se obter resultados ao fim de três anos, mas é dependente de uma manutenção e monitorização contínua nesse período.
- **Silvicultura próxima da Natureza**. Este tipo de Silvicultura inclui estratégias que fomentam as funções ecológicas e sócio-económicas, de um modo sustentável e viável, procurando sempre o equilíbrio entre o crescimento e a exploração. De acordo com Carvalho (2018), este tipo de silvicultura envolve a promoção de espécies adaptadas à estação; a diversidade de espécies florestais; a realização de cortes selectivos (cortes salteados); o recurso à regeneração natural e a abolição do corte raso do povoamento. De acordo com o mesmo autor, esta prática leva à conservação do solo e da água, biodiversidade e, em simultâneo, permite reduzir custos de condução silvícola e ter madeira de qualidade ou outro produto da floresta.
- **Método Miyawaki.** Myawki desenvolveu um método de restauro baseado na vegetação natural potencial. Considera, por isso, que é fundamental ter *à priori* mapas de vegetação potencial que orientem a seleção de espécies a utilizar (Miyawaki, 1999). O seu método

tem sido desenvolvido em diferentes contextos biogeográficos, urbanos e rurais, tendo este autor chegado à conclusão de que o clima não é o grande diferenciador, mas sim a condição (de degradação) do solo. Concluiu que muitas vezes será necessário o enriquecimento do solo, prévio à plantação, com composto de materiais orgânicos (*mulching*: folhas, palha, outros compostos orgânicos). O método inclui a germinação de diferentes sementes da vegetação natural potencial da área de estudo, em tabuleiro. Após germinação de 2/3 folhas, essas plantas são movidas para vaso até crescerem 30 a 50 centímetros. Depois da correcção das condições do solo, as espécies são plantadas no local a restaurar (3 por m^2). Durante dois ou três anos, será necessário cortar ou arrancar as ervas daninhas e utilizá-las como cobertura morta ao redor das árvores jovens. Após esses três anos já não será necessária qualquer manutenção, uma vez que a copa já evita a luz solar e poucas ervas daninhas conseguem crescer. Este método tem mostrado eficácia e rapidez no restauro de áreas florestais, tendo sido frequente a sua utilização em parques florestais urbanos.

A **vegetação a manter** inclui os fitomonumentos identificados no PFM, manchas de pinheiro manso ou outros povoamentos mistos de interesse para conservação.

No que respeita à componente cultural, a a proposta de intervenção (Figura 50) incide sobre os **Percursos** e as **Entradas**:

Os **percursos** foram hierarquizados em quatro categorias, dependendo da morfologia do terreno, do declive longitudinal e da necessidade de ligação do PFM à cidade. Nas duas categorias mais significativas, designadamente o percurso ao longo da cumeada principal e os percursos circulares menos declivosos, é proposto um sistema de referenciação com objectos de leitura comum que contribuam para a sua diferenciação, aumentando assim a imagibilidade e legibilidade do PFM.

Foram ainda propostas algumas **ligações** curtas necessárias a estabelecer a continuidade entre percursos e, entre estas, duas **ecopontes** que, além da ligação pedonal, proporcionam uma ligação para a fauna e propágulos de vegetação, estimulando a activação e homogeneização da biodiversidade nas partes do PFM a Norte e Sul da A5.

As **entradas** foram identificadas e avaliadas em função da importância da ligação que proporcionam à cidade. As que foram consideradas mais significativas foram assinaladas e proposta a construção de pórticos referenciadores, acompanhados de equipamento ligeiro, como estacionamento e iluminação.

Nos dois casos, foram dadas sugestões quanto aos objectos referenciadores, mas o seu desenvolvimento deve ser promovido pela CML.

4.6 Articulação da Proposta de Intervenção com o PGF em vigor

O Plano de Gestão Florestal do Parque Florestal de Monsanto (PGF) constitui um instrumento de ordenamento que estabelece "as intervenções de natureza cultural e ou de exploração e visa a produção sustentada dos bens ou serviços originados em espaços florestais, determinada por condições de natureza económica, social e ecológica" (DL nº 205/99). Estas normas traduzem-se na proposta de modelos gerais de silvicultura e de gestão de recursos florestais.

No contexto territorial do PFM, o respectivo PGF tem o objectivo de promover a reversão sucessiva e sequencial dos cobertos florestais pioneiros, bem como a eliminação de espécies exóticas, e a sua substituição por espécies mais integradas nas condições edafo-climáticas, potenciando o equilíbrio dos ecossistemas através da aceleração do processo de fito-sucessão natural.

A operacionalização dos modelos gerais de silvicultura preconizados no PGF baseia-se na definição e delimitação de áreas parcelares e subparcelares que compartimentam a exploração para efeitos da sua gestão. Esta compartimentação é geralmente elaborada com base na ocupação do solo (em termos dos povoamentos existentes), estando por isso frequentemente dissociada das estruturas naturais da paisagem, nomeadamente a morfologia do terreno.

A proposta de Intervenção apresentada visa a espacialização das estruturas ecológica e cultural. Por outro lado, um dos objectivos da Proposta de Intervenção é o de a tornar operacional, pelo que é necessária a sua compatibilização com os instrumentos legais de ordenamento do território vigentes, designadamente o PGF.

Deste modo, procedeu-se à integração da proposta relativa à vegetação a instalar progressivamente (ISA/ADISA) no Plano de Gestão Florestal (PGF) em vigor. Isto foi efectuado através de um SIG, o que facilita o trabalho de gestão (Figura 51). A integração com o PGF inclui a componente ecológica da proposta de intervenção (Figura 52), assim como a proposta de intervenção geral (Figura 53).

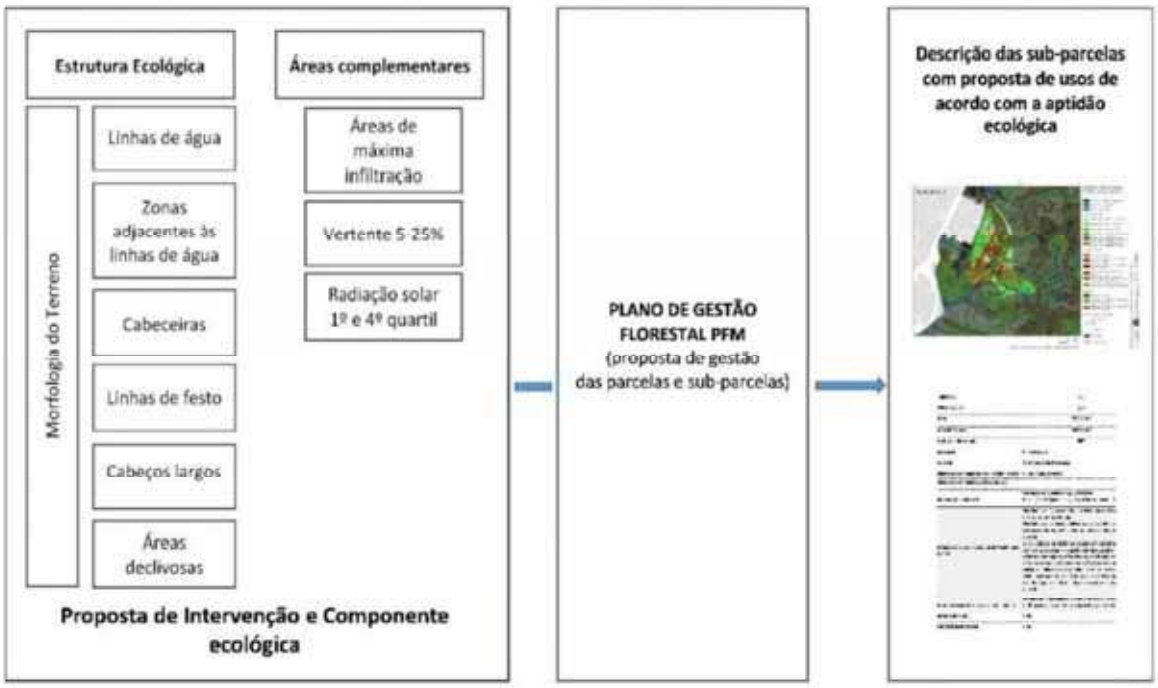

Figura 51 – Integração da Proposta de Intervenção com o PGF do Parque Florestal de Monsanto

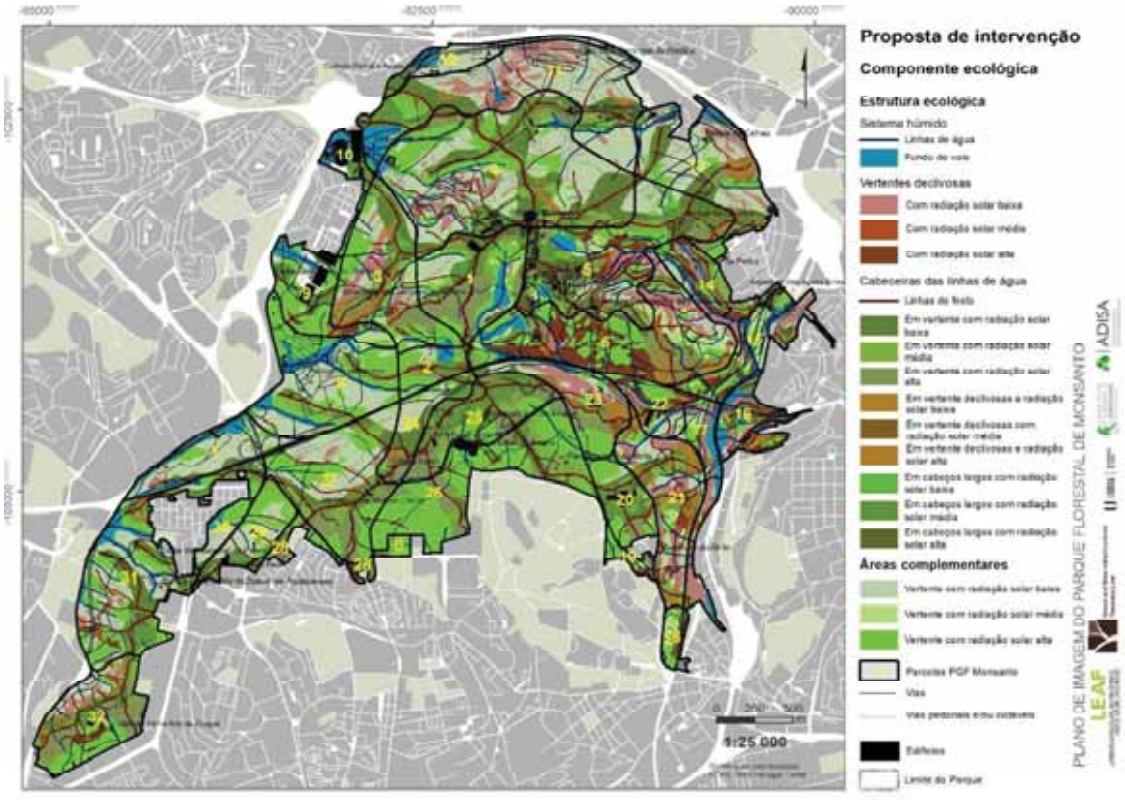

Figura 52 – Sobreposição das parcelas do PGF na componente ecológica da proposta

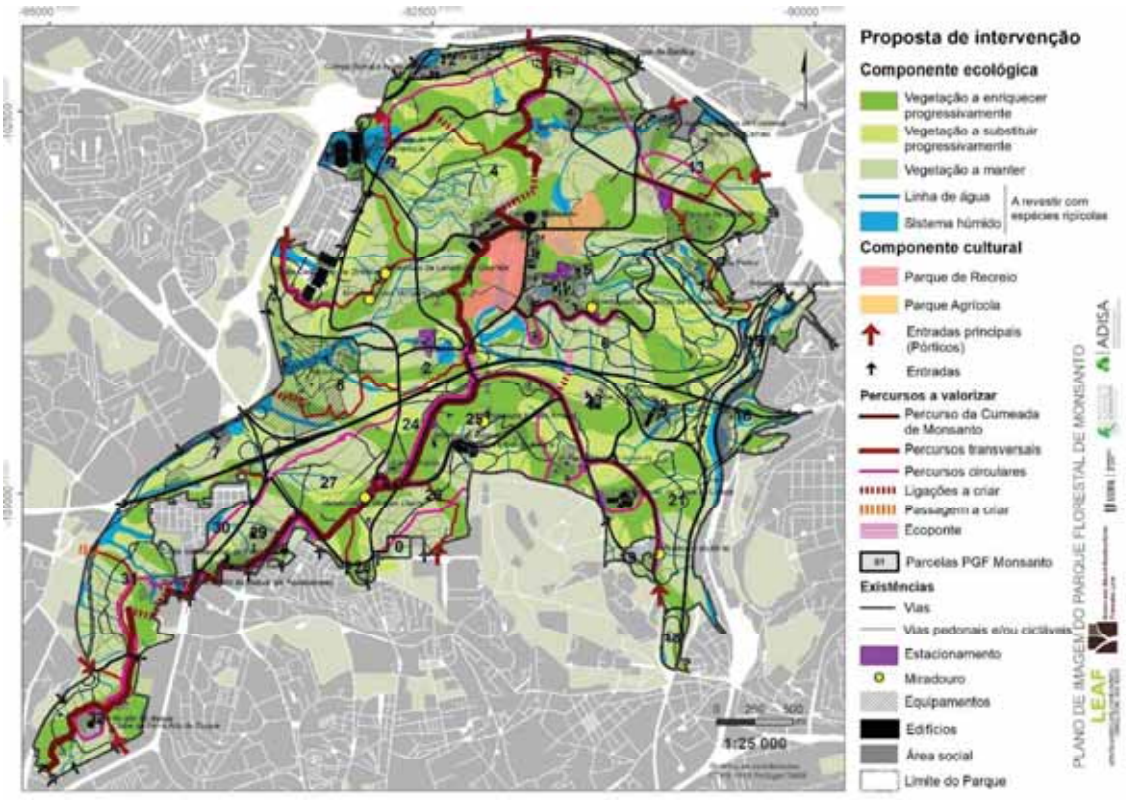

Figura 53 – Sobreposição das parcelas do PGF na proposta de intervenção

É indispensável referir que há zonas do PFM em que a vegetação existente está extraordinariamente densa (pinhal manso e cupressal), com prejuízo para o seu desenvolvimento, para a regeneração natural e para a utilização do espaço entre-fustes (Figura 54, Figura 55). Por outro lado, há necessidade de substituir progressivamente o eucaliptal, o cupressal, o pinhal de Alepo, para o que se recomenda a utilização dos métodos já referidos. A consciência ecológica da população, já adquirida, muitas vezes faz com que surjam reacções negativas ao corte de árvores, por não haver a devida informação. Uma comunicação verdadeira e pedagógica com a população é indispensável para uma acção adequada e o seu envolvimento em acções de replantação, tal como a CML tem prosseguido, contribui para a aceitação deste tipo de intervenções.



Figura 54 – Povoamento misto a necessitar intervenção.



Figura 55 – Cupressal denso

4.6.1 Descrição parcelar e sub-parcelar

Do ponto de vista cartográfico a articulação entre a Proposta de Intervenção e o PGF traduz-se na união das respectivas tabelas de atributos. Como se pode verificar nas Figura 56, Figura 57, Figura 58, esta união implica que cada parcela, em vez de ter apenas uma linha de descritores de cada subparcela, passe a ter várias linhas que correspondem às diferentes situações ecológicas classificadas de acordo com a componente ecológica da Proposta de Intervenção (ver subparcela 3.15).

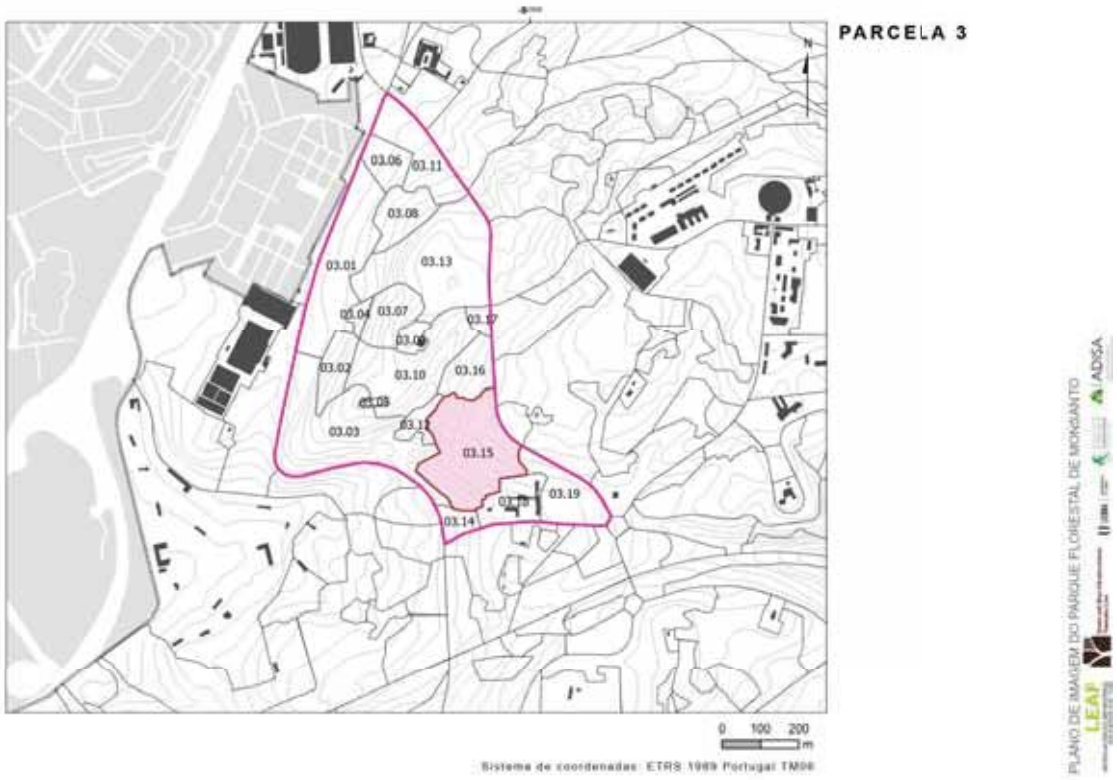

Figura 56 - Compartimentação da Parcela 3

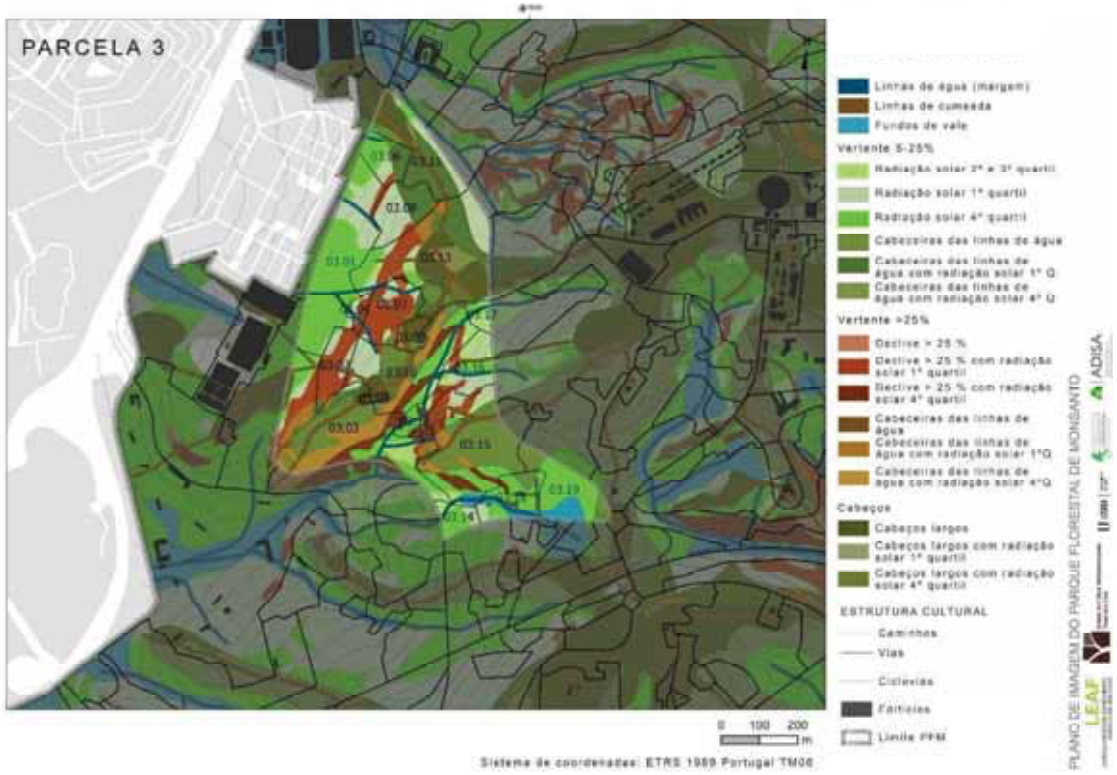

Figura 57 – Intercepção da Proposta de Intervenção (componente ecológica) com a compartimentação parcelar (parcela 3)

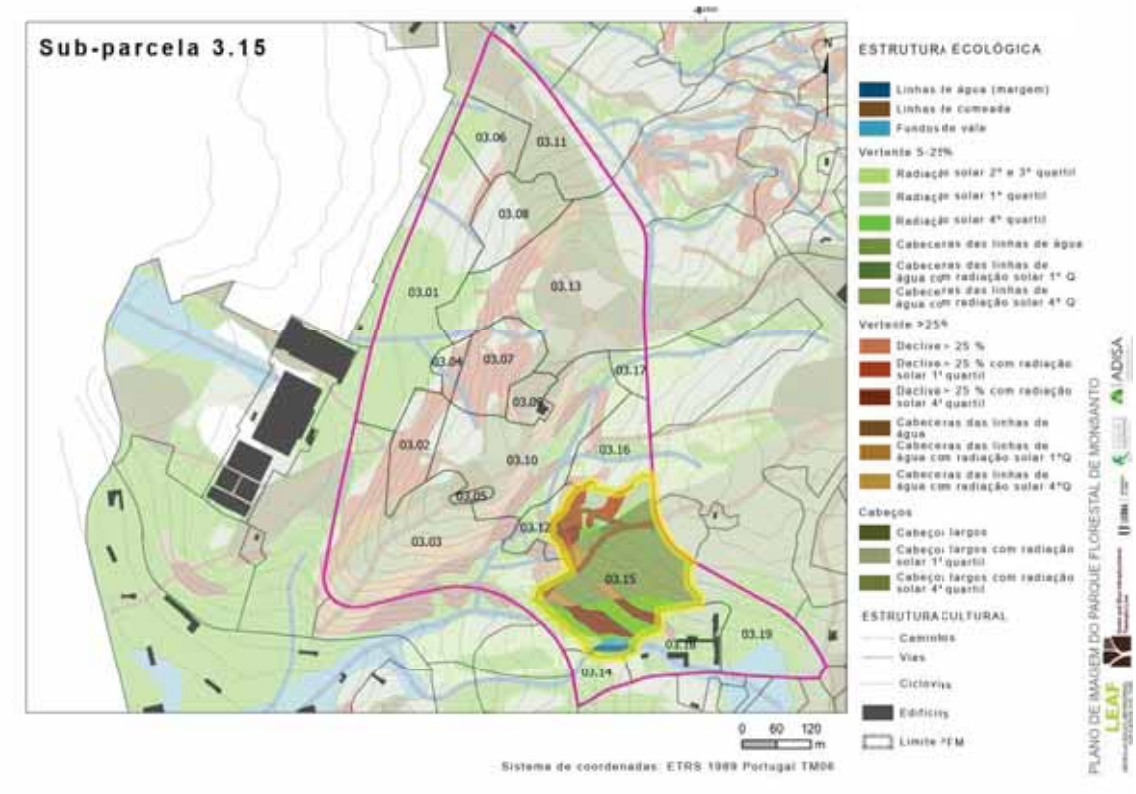

Figura 58 – Intercepção da Proposta de Intervenção com a compartimentação parcelar (subparcela 3.15)



Talhão	03
Parcela	03.15
Área	55627 m2
Area florestada	54610 m2
% de área florestada	98 %
descrição	Pinhal manso
funções	Área Verde de Protecção
elementos dominantes e/ou codominantes	*Pinus pinea*, diversos
elementos dominados e/ou pontuais	
intervenções culturais	Desbaste do pinhal manso pelo baixo instalação de *Quercus faginea*, *Arbutus unedo*, *Quercus suber*
interesse especifico para a mata modelo	
proprietário	CML
Entidade gestora	CML

Figura 59 – Caracterização da Parcela 3 (Fonte: PGF do Parque Florestal de Monsanto. CML, 2018)

Os seguintes descritores (colunas) foram adicionados à tabela de atributos da *shapefile* "PINTERV_PGF6.shp":

LITOLOGIA – Diferenciação entre litologia calcária e basáltica

LEG_MODELO – Componente ecológica da Proposta de intervenção de acordo com a Morfologia do Terreno (ver Quadro 11)

ESPÉCIES – Espécies arbóreas e arbustivas propostas para cada situação ecológica

F – Proposta de intervenção ao nível da vegetação

FF – Proposta de intervenção ao nível da vegetação (incluindo identificação intervenções em Parques)

Além da componente cartográfica, a informação disponibilizada permite completar a informação do PGF em função da designação da parcela, sendo possível perceber a representatividade de cada situação ecológica a e a respectiva proposta de intervenção. A prioridade de intervenção deverá ser dada às parcelas com categoria "a substituir progressivamente". A espacialização desta intervenção é dada, por parcela e por componente ecológica através da consulta da *shapefile* "PINTERV_PGF6.shp". O Quadro 15 apresenta uma síntese da intervenção proposta nas 33 parcelas do PGF. O quadro completo encontra-se no Anexo II. De referir ainda que as áreas identificadas como "Fora do limite do PFM" e "Fora do limite do PGF" resultam de sobreposições de limites diferentes entre PFM e PGF.

Quadro 15 – Síntese da Proposta de Intervenção por parcela do PGF

PROPOSTA DE INTERVENÇÃO	PARCELA N.º	AREA (m²)	AREA DAS PARCELAS (m²)	% DA PROPOSTA POR ÁREA DA PARCELA
Fora do limite do PFM	0	16973,9	17053,1	99,5
Vegetação a enriquecer progressivamente em cabeceiras	0	6,5		0,0
Vegetação a enriquecer progressivamente em cabeços largos	0	27,2		0,2
Vegetação a enriquecer progressivamente em cumeada	0	2,1		0,0
Vegetação a manter	0	43,4		0,3
A revestir com espécies ripícolas	1	33636,2	386107,1	8,7
urbano	1	26403,5		6,8
Vegetação a enriquecer progressivamente em cabeceiras	1	124438,4		32,2
Vegetação a enriquecer progressivamente em cabeços largos	1	45272,8		11,7
Vegetação a enriquecer progressivamente em cumeada	1	20548,5		5,3
Vegetação a manter	1	122228,9		31,7

PROPOSTA DE INTERVENÇÃO	PARCELA N.º	AREA (m²)	AREA DAS PARCELAS (m²)	% DA PROPOSTA POR ÁREA DA PARCELA
Vegetação a substituir progressivamente	1	3822,8		1,0
Vegetação a substituir progressivamente em cabeceiras	1	3357,1		0,9
Vegetação a substituir progressivamente em cabeços largos	1	5707,0		1,5
Vegetação a substituir progressivamente em cumeada	1	691,9		0,2
A revestir com espécies ripícolas	2	13045,2		11,4
equipamento recreio/desporto	2	4768,9		4,2
urbano	2	4099,4		3,6
Vegetação a enriquecer progressivamente em cabeceiras	2	11773,0		10,2
Vegetação a enriquecer progressivamente em cabeços largos	2	7027,8		6,1
Vegetação a enriquecer progressivamente em cumeada	2	2269,7	114864,4	2,0
Vegetação a manter	2	30031,1		26,1
Vegetação a substituir progressivamente	2	15103,6		13,1
Vegetação a substituir progressivamente em cabeceiras	2	11592,3		10,1
Vegetação a substituir progressivamente em cabeços largos	2	11855,2		10,3
Vegetação a substituir progressivamente em cumeada	2	3298,3		2,9
A revestir com espécies ripícolas	3	22093,0		4,6
equipamento recreio/desporto	3	1352,4		0,3
urbano	3	17406,1		3,7
Vegetação a enriquecer progressivamente em cabeceiras	3	121845,7		25,6
Vegetação a enriquecer progressivamente em cabeços largos	3	38997,1	476290,6	8,2
Vegetação a enriquecer progressivamente em cumeada	3	24527,2		5,1
Vegetação a manter	3	174334,8		36,6
Vegetação a substituir progressivamente	3	70201,6		14,7
Vegetação a substituir progressivamente em cabeceiras	3	5401,4		1,1
Vegetação a substituir progressivamente em cumeada	3	131,2		0,0
A revestir com espécies ripícolas	4	55246,7		4,8
urbano	4	87734,6		7,7
Vegetação a enriquecer progressivamente em cabeceiras	4	238765,2		20,9
Vegetação a enriquecer progressivamente em cabeços largos	4	89301,3		7,8
Vegetação a enriquecer progressivamente em cumeada	4	58713,8	1143161,4	5,1
Vegetação a manter	4	357249,5		31,3
Vegetação a substituir progressivamente	4	183366,0		16,0
Vegetação a substituir progressivamente em cabeceiras	4	45193,8		4,0
Vegetação a substituir progressivamente em cabeços largos	4	16489,8		1,4
Vegetação a substituir progressivamente em cumeada	4	11100,7		1,0
A revestir com espécies ripícolas	5	43133,7		6,6
urbano	5	152154,7		23,2
Vegetação a enriquecer progressivamente em cabeceiras	5	151060,8	656087,5	23,0
Vegetação a enriquecer progressivamente em cabeços largos	5	76322,0		11,6
Vegetação a enriquecer progressivamente em cumeada	5	44460,5		6,8

PROPOSTA DE INTERVENÇÃO	PARCELA N.º	AREA (m^2)	AREA DAS PARCELAS (m^2)	% DA PROPOSTA POR ÁREA DA PARCELA
Vegetação a manter	5	188955,9		28,8
A revestir com espécies ripícolas	6	68075,3	684802,2	9,9
urbano	6	10344,9		1,5
Vegetação a enriquecer progressivamente em cabeceiras	6	59705,8		8,7
Vegetação a enriquecer progressivamente em cabeços largos	6	13402,3		2,0
Vegetação a enriquecer progressivamente em cumeada	6	19006,8		2,8
Vegetação a manter	6	239018,1		34,9
Vegetação a substituir progressivamente	6	174852,1		25,5
Vegetação a substituir progressivamente em cabeceiras	6	85305,9		12,5
Vegetação a substituir progressivamente em cabeços largos	6	2784,9		0,4
Vegetação a substituir progressivamente em cumeada	6	12306,2		1,8
A revestir com espécies ripícolas	7	39399,3	221447,9	17,8
Fora do limite do PFM	7	1088,9		0,5
urbano	7	10473,6		4,7
Vegetação a enriquecer progressivamente em cabeceiras	7	7133,3		3,2
Vegetação a enriquecer progressivamente em cabeços largos	7	4298,9		1,9
Vegetação a enriquecer progressivamente em cumeada	7	2931,9		1,3
Vegetação a manter	7	88718,1		40,1
Vegetação a substituir progressivamente	7	63896,3		28,9
Vegetação a substituir progressivamente em cabeceiras	7	1508,8		0,7
Vegetação a substituir progressivamente em cabeços largos	7	255,0		0,1
Vegetação a substituir progressivamente em cumeada	7	1743,8		0,8
A revestir com espécies ripícolas	8	84511,7	515281,4	16,4
Fora do limite do PFM	8	4461,4		0,9
Vegetação a enriquecer progressivamente em cabeceiras	8	39154,1		7,6
Vegetação a enriquecer progressivamente em cabeços largos	8	3942,6		0,8
Vegetação a enriquecer progressivamente em cumeada	8	6516,1		1,3
Vegetação a manter	8	169063,2		32,8
Vegetação a substituir progressivamente	8	184009,4		35,7
Vegetação a substituir progressivamente em cabeceiras	8	17637,6		3,4
Vegetação a substituir progressivamente em cumeada	8	5985,3		1,2
A revestir com espécies ripícolas	9	21977,8	248357,5	8,8
equipamento recreio/desporto	9	58487,5		23,5
Fora do limite do PFM	9	17320,9		7,0
urbano	9	2028,1		0,8
Vegetação a enriquecer progressivamente em cabeceiras	9	4421,5		1,8
Vegetação a enriquecer progressivamente em cabeços largos	9	1446,5		0,6
Vegetação a enriquecer progressivamente em cumeada	9	2612,7		1,1
Vegetação a manter	9	72387,1		29,1
Vegetação a substituir progressivamente	9	56590,1		22,8

PROPOSTA DE INTERVENÇÃO	PARCELA N.º	AREA (m^2)	AREA DAS PARCELAS (m^2)	% DA PROPOSTA POR ÁREA DA PARCELA
Vegetação a substituir progressivamente em cabeceiras	9	658,0		0,3
Vegetação a substituir progressivamente em cabeços largos	9	26698,5		10,8
Vegetação a substituir progressivamente em cumeada	9	5706,6		2,3
A revestir com espécies ripícolas	10	811,5		0,9
equipamento recreio/desporto	10	67785,8		72,2
Fora do limite do PFM	10	5794,5		6,2
Vegetação a substituir progressivamente	10	11781,6	93825,7	12,6
Vegetação a substituir progressivamente em cabeceiras	10	527,4		0,6
Vegetação a substituir progressivamente em cabeços largos	10	6437,7		6,9
Vegetação a substituir progressivamente em cumeada	10	687,2		0,7
A revestir com espécies ripícolas	11	75785,7		10,1
Fora do limite do PFM	11	4105,5		0,5
urbano	11	1863,2		0,2
Vegetação a enriquecer progressivamente em cabeceiras	11	55574,8		7,4
Vegetação a enriquecer progressivamente em cabeços largos	11	16997,3		2,3
Vegetação a enriquecer progressivamente em cumeada	11	9836,8	748925,6	1,3
Vegetação a manter	11	209152,6		27,9
Vegetação a substituir progressivamente	11	273529,4		36,5
Vegetação a substituir progressivamente em cabeceiras	11	70724,1		9,4
Vegetação a substituir progressivamente em cabeços largos	11	18436,3		2,5
Vegetação a substituir progressivamente em cumeada	11	12920,0		1,7
A revestir com espécies ripícolas	12	21287,6		16,2
Fora do limite do PFM	12	8602,1		6,5
urbano	12	13333,5		10,1
Vegetação a enriquecer progressivamente em cabeceiras	12	13238,6	131800,2	10,0
Vegetação a enriquecer progressivamente em cabeços largos	12	2336,9		1,8
Vegetação a enriquecer progressivamente em cumeada	12	810,4		0,6
Vegetação a manter	12	72191,1		54,8
A revestir com espécies ripícolas	13	41531,6		8,1
equipamento recreio/desporto	13	1682,3		0,3
Fora do limite do PFM	13	42419,2		8,3
urbano	13	7693,0		1,5
Vegetação a enriquecer progressivamente em cabeceiras	13	111794,2		21,8
Vegetação a enriquecer progressivamente em cabeços largos	13	8315,2	512111,0	1,6
Vegetação a enriquecer progressivamente em cumeada	13	16061,8		3,1
Vegetação a manter	13	248134,8		48,5
Vegetação a substituir progressivamente	13	25124,7		4,9
Vegetação a substituir progressivamente em cabeceiras	13	8650,2		1,7
Vegetação a substituir progressivamente em cumeada	13	704,0		0,1
A revestir com espécies ripícolas	14	26059,6	183770,2	14,2

PROPOSTA DE INTERVENÇÃO	PARCELA N.º	AREA (m²)	AREA DAS PARCELAS (m²)	% DA PROPOSTA POR ÁREA DA PARCELA
Fora do limite do PFM	14	1265,0		0,7
urbano	14	1158,7		0,6
Vegetação a enriquecer progressivamente em cabeceiras	14	43040,0		23,4
Vegetação a enriquecer progressivamente em cabeços largos	14	4633,7		2,5
Vegetação a enriquecer progressivamente em cumeada	14	10498,7		5,7
Vegetação a manter	14	80892,6		44,0
Vegetação a substituir progressivamente	14	16171,9		8,8
Vegetação a substituir progressivamente em cabeceiras	14	49,9		0,0
A revestir com espécies ripícolas	15	40148,8		18,2
Fora do limite do PFM	15	1509,2		0,7
urbano	15	4763,9		2,2
Vegetação a enriquecer progressivamente em cabeceiras	15	14366,7		6,5
Vegetação a enriquecer progressivamente em cabeços largos	15	706,3	220061,3	0,3
Vegetação a enriquecer progressivamente em cumeada	15	1275,2		0,6
Vegetação a manter	15	124053,1		56,4
Vegetação a substituir progressivamente	15	20707,8		9,4
Vegetação a substituir progressivamente em cabeceiras	15	12305,6		5,6
Vegetação a substituir progressivamente em cumeada	15	224,8		0,1
A revestir com espécies ripícolas	16	18805,3		11,8
Fora do limite do PFM	16	1688,1		1,1
urbano	16	51324,3		32,1
Vegetação a enriquecer progressivamente em cabeceiras	16	22414,1	159921,5	14,0
Vegetação a enriquecer progressivamente em cabeços largos	16	14352,8		9,0
Vegetação a enriquecer progressivamente em cumeada	16	11985,1		7,5
Vegetação a manter	16	39351,8		24,6
A revestir com espécies ripícolas	17	41979,3		25,0
Fora do limite do PFM	17	515,2		0,3
Vegetação a enriquecer progressivamente em cabeceiras	17	4758,3		2,8
Vegetação a enriquecer progressivamente em cabeços largos	17	2046,0		1,2
Vegetação a enriquecer progressivamente em cumeada	17	958,3	168090,4	0,6
Vegetação a manter	17	56750,1		33,8
Vegetação a substituir progressivamente	17	53689,7		31,9
Vegetação a substituir progressivamente em cabeceiras	17	7393,6		4,4
A revestir com espécies ripícolas	18	2330,9		3,9
Fora do limite do PFM	18	1544,9		2,6
urbano	18	3351,4		5,6
Vegetação a enriquecer progressivamente em cabeceiras	18	15509,8	59703,4	26,0
Vegetação a enriquecer progressivamente em cabeços largos	18	7798,1		13,1
Vegetação a enriquecer progressivamente em cumeada	18	2829,2		4,7
Vegetação a manter	18	26339,1		44,1

PROPOSTA DE INTERVENÇÃO	PARCELA N.º	AREA (m²)	AREA DAS PARCELAS (m²)	% DA PROPOSTA POR ÁREA DA PARCELA
A revestir com espécies ripícolas	19	3522,9	40227,9	8,8
Fora do limite do PFM	19	95,2		0,2
Vegetação a enriquecer progressivamente em cabeceiras	19	4845,7		12,0
Vegetação a enriquecer progressivamente em cumeada	19	3645,0		9,1
Vegetação a manter	19	28119,1		69,9
A revestir com espécies ripícolas	20	1525,9	164307,9	0,9
Fora do limite do PFM	20	38,1		0,0
Vegetação a enriquecer progressivamente em cabeceiras	20	4539,3		2,8
Vegetação a enriquecer progressivamente em cabeços largos	20	30398,7		18,5
Vegetação a enriquecer progressivamente em cumeada	20	2606,4		1,6
Vegetação a manter	20	13288,0		8,1
Vegetação a substituir progressivamente	20	49115,4		29,9
Vegetação a substituir progressivamente em cabeceiras	20	33743,1		20,5
Vegetação a substituir progressivamente em cabeços largos	20	19615,4		11,9
Vegetação a substituir progressivamente em cumeada	20	9437,7		5,7
A revestir com espécies ripícolas	21	19460,0	355056,0	5,5
Fora do limite do PFM	21	161,7		0,0
Vegetação a enriquecer progressivamente em cabeceiras	21	60789,4		17,1
Vegetação a enriquecer progressivamente em cabeços largos	21	1454,1		0,4
Vegetação a enriquecer progressivamente em cumeada	21	9062,3		2,6
Vegetação a manter	21	100362,0		28,3
Vegetação a substituir progressivamente	21	86737,5		24,4
Vegetação a substituir progressivamente em cabeceiras	21	68559,8		19,3
Vegetação a substituir progressivamente em cabeços largos	21	863,1		0,2
Vegetação a substituir progressivamente em cumeada	21	7606,3		2,1
A revestir com espécies ripícolas	22	17814,5	131471,9	13,6
Vegetação a enriquecer progressivamente em cabeceiras	22	7023,2		5,3
Vegetação a enriquecer progressivamente em cumeada	22	1508,9		1,1
Vegetação a manter	22	21161,9		16,1
Vegetação a substituir progressivamente	22	65102,2		49,5
Vegetação a substituir progressivamente em cabeceiras	22	15064,0		11,5
Vegetação a substituir progressivamente em cumeada	22	3797,2		2,9
A revestir com espécies ripícolas	23	17687,3	254561,7	6,9
urbano	23	7257,7		2,9
Vegetação a enriquecer progressivamente em cabeceiras	23	3096,8		1,2
Vegetação a enriquecer progressivamente em cumeada	23	1184,3		0,5
Vegetação a manter	23	16254,6		6,4
Vegetação a substituir progressivamente	23	120025,1		47,1
Vegetação a substituir progressivamente em cabeceiras	23	82220,0		32,3
Vegetação a substituir progressivamente em cabeços largos	23	167,8		0,1

PROPOSTA DE INTERVENÇÃO	PARCELA N.º	AREA (m²)	AREA DAS PARCELAS (m²)	% DA PROPOSTA POR ÁREA DA PARCELA
Vegetação a substituir progressivamente em cumeada	23	6668,2		2,6
equipamento recreio/desporto	24	2521,0	155267,3	1,6
Vegetação a enriquecer progressivamente em cabeceiras	24	18855,9		12,1
Vegetação a enriquecer progressivamente em cabeços largos	24	25972,8		16,7
Vegetação a enriquecer progressivamente em cumeada	24	1908,1		1,2
Vegetação a manter	24	18320,3		11,8
Vegetação a substituir progressivamente	24	39494,6		25,4
Vegetação a substituir progressivamente em cabeceiras	24	40193,3		25,9
Vegetação a substituir progressivamente em cabeços largos	24	4829,6		3,1
Vegetação a substituir progressivamente em cumeada	24	3171,7		2,0
A revestir com espécies ripícolas	25	1866,0	312381,6	0,6
urbano	25	4343,7		1,4
Vegetação a enriquecer progressivamente em cabeceiras	25	72771,0		23,3
Vegetação a enriquecer progressivamente em cabeços largos	25	89522,4		28,7
Vegetação a enriquecer progressivamente em cumeada	25	16940,1		5,4
Vegetação a manter	25	42277,1		13,5
Vegetação a substituir progressivamente	25	15407,5		4,9
Vegetação a substituir progressivamente em cabeceiras	25	43795,7		14,0
Vegetação a substituir progressivamente em cabeços largos	25	21682,5		6,9
Vegetação a substituir progressivamente em cumeada	25	3775,5		1,2
A revestir com espécies ripícolas	26	10413,2	555855,9	1,9
equipamento recreio/desporto	26	9652,4		1,7
Fora do limite do PFM	26	3665,9		0,7
urbano	26	1345,6		0,2
Vegetação a enriquecer progressivamente em cabeceiras	26	72513,6		13,0
Vegetação a enriquecer progressivamente em cabeços largos	26	6129,2		1,1
Vegetação a enriquecer progressivamente em cumeada	26	10402,0		1,9
Vegetação a manter	26	225593,0		40,6
Vegetação a substituir progressivamente	26	105430,8		19,0
Vegetação a substituir progressivamente em cabeceiras	26	76994,2		13,9
Vegetação a substituir progressivamente em cabeços largos	26	23984,0		4,3
Vegetação a substituir progressivamente em cumeada	26	9732,1		1,8
A revestir com espécies ripícolas	27	5640,5	511908,7	1,1
urbano	27	4708,6		0,9
Vegetação a enriquecer progressivamente em cabeceiras	27	54846,1		10,7
Vegetação a enriquecer progressivamente em cabeços largos	27	22276,7		4,4
Vegetação a enriquecer progressivamente em cumeada	27	14276,0		2,8
Vegetação a manter	27	200094,2		39,1
Vegetação a substituir progressivamente	27	84841,7		16,6
Vegetação a substituir progressivamente em cabeceiras	27	94444,6		18,4

PROPOSTA DE INTERVENÇÃO	PARCELA N.º	AREA (m²)	AREA DAS PARCELAS (m²)	% DA PROPOSTA POR ÁREA DA PARCELA
Vegetação a substituir progressivamente em cabeços largos	27	15150,7		3,0
Vegetação a substituir progressivamente em cumeada	27	15629,5		3,1
A revestir com espécies ripícolas	28	2,3	81089,6	0,0
Fora do limite do PFM	28	12774,9		15,8
urbano	28	5882,7		7,3
Vegetação a enriquecer progressivamente em cabeceiras	28	15745,7		19,4
Vegetação a enriquecer progressivamente em cabeços largos	28	24279,9		29,9
Vegetação a enriquecer progressivamente em cumeada	28	5802,5		7,2
Vegetação a manter	28	13975,7		17,2
Vegetação a substituir progressivamente em cabeços largos	28	2625,9		3,2
A revestir com espécies ripícolas	29	3948,4	170041,0	2,3
Fora do limite do PFM	29	212,8		0,1
Vegetação a enriquecer progressivamente em cabeceiras	29	26564,7		15,6
Vegetação a enriquecer progressivamente em cabeços largos	29	20025,6		11,8
Vegetação a enriquecer progressivamente em cumeada	29	9784,2		5,8
Vegetação a manter	29	105276,8		61,9
Vegetação a substituir progressivamente	29	4060,9		2,4
Vegetação a substituir progressivamente em cumeada	29	167,5		0,1
A revestir com espécies ripícolas	30	12524,5	144299,9	8,7
equipamento recreio/desporto	30	2245,6		1,6
Fora do limite do PFM	30	2834,4		2,0
urbano	30	2420,8		1,7
Vegetação a enriquecer progressivamente em cabeceiras	30	17600,3		12,2
Vegetação a enriquecer progressivamente em cabeços largos	30	21818,5		15,1
Vegetação a enriquecer progressivamente em cumeada	30	6169,8		4,3
Vegetação a manter	30	68804,4		47,7
Vegetação a substituir progressivamente	30	2214,0		1,5
Vegetação a substituir progressivamente em cabeceiras	30	1908,0		1,3
Vegetação a substituir progressivamente em cabeços largos	30	4583,9		3,2
Vegetação a substituir progressivamente em cumeada	30	1175,6		0,8
A revestir com espécies ripícolas	31	60607,3	531663,0	11,4
Fora do limite do PFM	31	19353,0		3,6
urbano	31	4517,1		0,8
Vegetação a enriquecer progressivamente em cabeceiras	31	95745,8		18,0
Vegetação a enriquecer progressivamente em cabeços largos	31	48487,5		9,1
Vegetação a enriquecer progressivamente em cumeada	31	29817,8		5,6
Vegetação a manter	31	249961,4		47,0
Vegetação a substituir progressivamente	31	20250,4		3,8
Vegetação a substituir progressivamente em cabeceiras	31	2639,2		0,5
Vegetação a substituir progressivamente em cumeada	31	283,6		0,1

PROPOSTA DE INTERVENÇÃO	PARCELA N.º	AREA (m^2)	AREA DAS PARCELAS (m^2)	% DA PROPOSTA POR ÁREA DA PARCELA
A revestir com espécies ripícolas	32	11239,8	368685,2	3,0
Fora do limite do PFM	32	23278,2		6,3
urbano	32	45510,6		12,3
Vegetação a enriquecer progressivamente em cabeceiras	32	128273,2		34,8
Vegetação a enriquecer progressivamente em cabeços largos	32	12578,7		3,4
Vegetação a enriquecer progressivamente em cumeada	32	17013,6		4,6
Vegetação a manter	32	130791,1		35,5

5. Considerações Finais

O PFM é uma área consistente da Estrutura Ecológica de Lisboa e também daquilo que poderá vir a ser o plano para a Estrutura Ecológica da Área Metropolitana de Lisboa e como tal é reconhecida pela população da "Grande Lisboa".

A intervenção possível nesta área tem de ser realizada progressivamente, com a conveniente informação e justificação ao público.

Os pressupostos da proposta de intervenção apresentada são a valorização do PFM em termos, por um lado, da naturalização da vegetação e incremento da biodiversidade e, por outro, dos percursos e do património (natural e construído) já existente. Deste modo, a metodologia utilizada incidiu nas duas componentes - Ecológica e Cultural.

Com o objectivo de operacionalização do processo, procedeu-se também à compatibilização da proposta com o Plano de Gestão Florestal, pelo que a Proposta de Intervenção foi vertida nas parcelas e sub-parcelas daquele plano.

6. Referências Bibliográficas

Câmara Municipal de Lisboa (CML) (2012). Plano Director Municipal de Lisboa (PDM). Disponível em http://www.cm-lisboa.pt/viver/urbanismo/planeamento-urbano /plano-diretor-municipal

Câmara Municipal de Lisboa (CML) (2018). Plano de Gestão Florestal do Parque Florestal de Monsanto (PGFPFM).

Capelo, J., Mesquita, S., Costa, J.C., Ribeiro, S., Arsénio, P., Neto, C., Lousã, M., 2007. A methodological approach to potential vegetation modelling using GIS techniques and phytosociological expert-knowledge: application to mainland Portugal. Phytocoenologia 37 (3–4), 399–415. http://dx.doi.org/10.1127/0340-269X/2007/ 0037-0399.

Carvalho, J.P.F., 2018. A Silvicultura Próxima da Natureza. Conciliar Economia e Ecologia para uma Silvicultura Multifuncional, Rentável e Sustentável. Agrobook ISBN 978-989-892-705-7.

Cunha, N.S., Magalhães, M.R., Domingos, T. Abreu, M.M. & Withing, K. (2018). The land morphology concept and mapping method and its application to mainland Portugal. Geoderma. 325. 10.1016/j.geoderma.2018.03.018.

FAO, 2019. Restoring forest landscapes through assisted natural regeneration (ANR) – A practical manual. Bangkok. 52 pp. ISBN 978-92-5-131382-4

Franco, L., Cunha, N.S., Magalhães, M.R. (2013) Escala Regional – Área Metropolitana de Lisboa in Maglhães, M. R. (Coordenação geral). *Estrutura Ecológica Nacional - uma proposta de delimitação e regulamentação*. Pp. 193 – 199. ISAPress, Lisboa. ISBN 978-972-8669-53-9

Instituto da Conservação da Natureza e das Florestas (ICNF) (2019). Programa Regional de Ordenamento Florestal de Lisboa e Vale do Tejo.

Mesquita, S., Capelo J. (2016). Aptidão Bioclimática às Espécies Arbóreas. In Magalhães, M.R. (Coordenação geral). *Ordem Ecológica e Desenvolvimento. O Futuro do Território Português*. Pp. 63 – 85. ISAPress. ISBN: 978-972-8669-64-5.

Magalhães, M.R., Pena, S.B., Müller, A., Cunha, N.S., Silva, J.S., Cardoso, A.S., Barata, L.T., Franco, L. (2018). EPIC WebGIS - A partilha de conhecimento como ferramenta de integração da paisagem nas políticas de ordenamento do território. Revista Cartográfica 96, 159-176.Magalhães M. R. (2001) A Arquitectura Paisagista. Morfologia e Complexidade. Editorial Estampa. Lisboa. ISBN: 972-33-1686-2.

Magalhães M. R (coord), Abreu, M.M. & Cortez, N. (2007) Estrutura Ecológica da Paisagem, conceitos e delimitação – escalas regional e municipal. ISApress. Lisboa.

Magalhães, M.R., Baptista, F.O., Cunha, N., Müller, A., Pena, S., Silva, J. & Leitão, M. (2011). O Ordenamento do Território na Prevenção dos Incêndios Florestais. In Tedim, F.& Paton D. (Eds). A *Dimensão Humana dos Incêndios Florestais*, Porto, Estratégias Criativas. ISBN: 978-989-8459-10-7.

Magalhães, M.R. (Coordenação geral) (2016). Ordem Ecológica e Desenvolvimento. O Futuro do Território Português. ISAPress. ISBN: 978-972-8669-64-5.

Miyawaki, A., 1999. Creative Ecology: Restoration of Native Forests by Native Trees. Plant Biotechnol. 16, 15–25. https://doi.org/10.5511/plantbiotechnology.16.15

Pais, J.; Moniz, C.; Cabral, J.; Cardoso, J.; Legoinha, P.; Machado, S.; Morais, M. A.; Lourenço, C.; Ribeiro, M. L.; Henriques, P. & Falé, P. (2006). Notícia Explicativa da Carta geológica 1:50.000, nº 34-D, Lisboa. *Instituto Nacional de Engenharia, Tecnologia e Inovação*. 74 Págs.

Pena, S. B. e Abreu, M.M. (2013). Permeabilidade e Áreas de Máxima Infiltração. In Magalhães, M. R. (Coord Geral) Estrutura Ecológica Nacional. Uma proposta de delimitação e regulamentação. ISAPress. ISBN 978-972-8669-53-9

Pena, S.B., Abreu, M.M. & Magalhães, M.R. (2016). Planning Landscape with Water Infiltration. Empirical Model to Assess Maximum Infiltration Areas in Mediterranean Landscapes. Water Resource Management 30, 2343–2360. https://doi.org/10.1007/s11269-016-1291-0

Pena, S.B., Magalhães, M.M., Abreu, M.M., (2018). Mapping headwater systems using a HS-GIS model. An application to landscape structure and land use planning in Portugal. Land Use Policy 71: 543-553. DOI: 10.1016/j.landusepol.2017.11.009

Rich, P. M., R. Dubayah, W. A. Hetrick, and S. C. Saving. (1994). "Using Viewshed Models to Calculate Intercepted Solar Radiation: Applications in Ecology. American Society for Photogrammetry and Remote Sensing Technical Papers, 524–529.

Rich, P. M., and P. Fu. (2000). "Topoclimatic Habitat Models." Proceedings of the Fourth International Conference on Integrating GIS and Environmental Modeling.

ANEXO I – Cartografia SIG

A cartografia produzida apresenta-se no sistema global de referência recomendado pela EUREF (European Reference Frame, subcomissão da IAG - Associação Internacional de Geodesia) de coordenadas PT-TM06/ETRS89

A estrutura de dados é a seguinte:



ANEXO II – Tabela da Integração entre PGF e Proposta de Intervenção

PARCELAS DO PDF		PROPOSTA				COMPONENTES DO PDF			
PARCELA	SUBPARCELA	Proposta	Litologia	Componente ecológica da Proposta	Espécies arbóreas e arbustivas espontâneas com maior valor de restauro ecológico	VEG_DO_CD	VEG_DOMINA	ESTRUTURA	AREA (m2)
0	00_01	Fora do limite do PPM	Calcários			Pinus pinea	Cupressus spp.	pinhal manso	1044.7
0	00_01	Vegetação a enriquecer progressivamente em cabeceiras	Basaltos	Vertente declive 5-25% com cabeceiras das linhas de água com radiação solar 1º quartil	carrasco>arbóreo, c. alfarrinho, c. negral, medronheiro, oliveira, sobreiro	Pinus pinea	Cupressus spp.	pinhal manso	1.5
0	00_01	Vegetação a manter	Calcários	Vertente declive 5-25% com radiação solar 1º quartil	carrasco>arbóreo, c. cerquinho, medronheiro, oliveira, zelha	Pinus pinea	Cupressus spp.	pinhal manso	15.1
0	00_03	Fora do limite do PPM	Calcários			Pinus pinea, Cupressus spp.	Quercus rotundifolia	povoamento misto	3141.1
0	00_03	Vegetação a enriquecer progressivamente em cabeceiras	Basaltos	Vertente declive 5-25% com cabeceiras das linhas de água com radiação solar 4º quartil	alfarrobeira, azinheira, carrasco>arbóreo, medronheiro, sobreiro, zambujeiro	Pinus pinea, Cupressus spp.	Quercus rotundifolia	povoamento misto	9.1
0	00_03	Vegetação a enriquecer progressivamente em cabeceiras	Calcários	Vertente declive 5-25% com cabeceiras das linhas de água com radiação solar 4º quartil	alfarrobeira, azinheira, carrasco>arbóreo, medronheiro, zambujeiro	Pinus pinea, Cupressus spp.	Quercus rotundifolia	povoamento misto	1.3
0	00_03	Vegetação a enriquecer progressivamente em cabeceiras	Calcários	Vertente declive 5-25% com cabeceiras das linhas de água e radiação solar 2º e 3º quartil	carrasco>arbóreo, c. cerquinho, medronheiro, oliveira, zelha	Pinus pinea, Cupressus spp.	Quercus rotundifolia	povoamento misto	3.0
0	00_03	Vegetação a enriquecer progressivamente em cabeços largos	Basaltos	Cabeços largos com radiação solar 2º e 3º quartil	carrasco>arbóreo, medronheiro	Pinus pinea, Cupressus spp.	Quercus rotundifolia	povoamento misto	20.2
0	00_03	Vegetação a enriquecer progressivamente em cabeços largos	Calcários	Cabeços largos com radiação solar 2º e 3º quartil	carrasco>arbóreo, c.zerquinho, loureiro, medronheiro, zelha	Pinus pinea, Cupressus spp.	Quercus rotundifolia	povoamento misto	6.8
0	00_03	Vegetação a enriquecer progressivamente em cabeços largos	Calcários	Cabeços largos com radiação solar 4º quartil	azinheira, carrasco arbóreo, medronheiro, zambujeiro	Pinus pinea, Cupressus spp.	Quercus rotundifolia	povoamento misto	0.1
0	00_03	Vegetação a enriquecer progressivamente em cumeada	Basaltos	Linhas de cumeada	azinheira e zambujeiro	Pinus pinea, Cupressus spp.	Quercus rotundifolia	povoamento misto	0.7
0	00_03	Vegetação a enriquecer progressivamente em cumeada	Calcários	Linhas de cumeada	carvalho cerquinho e zelha	Pinus pinea, Cupressus spp.	Quercus rotundifolia	povoamento misto	1.4
0	00_03	Vegetação a manter	Basaltos	Vertente declive 5-25% com radiação solar 4º quartil	alfarrobeira, azinheira, carrasco>arbóreo, medronheiro, sobreiro, zambujeiro	Pinus pinea, Cupressus spp.	Quercus rotundifolia	povoamento misto	0.7
0	00_03	Vegetação a manter	Calcários	Vertente declive 5-25 % com radiação solar 2º e 3º quartil	carrasco>arbóreo, c. cerquinho, medronheiro, oliveira, zelha	Pinus pinea, Cupressus spp.	Quercus rotundifolia	povoamento misto	3.0
0	00_03	Vegetação a manter	Calcários	Vertente declive 5-25% com radiação solar 4º quartil	alfarrobeira, azinheira, carrasco>arbóreo, medronheiro, zambujeiro	Pinus pinea, Cupressus spp.	Quercus rotundifolia	povoamento misto	23.7
0	00_05	Fora do limite do PPM	Calcários			Pinus pinea	Quercus suber, Quercus rotundifolia, Ailanthus	pinhal manso	11888.1
1	01_01	Vegetação a enriquecer progressivamente em cabeceiras	Calcários	Vertente declive 5-25% com cabeceiras das linhas de água com radiação solar 4º quartil	alfarrobeira, azinheira, carrasco>arbóreo, medronheiro, zambujeiro	Pinus pinea		pinhal manso	4386.8
1	01_01	Vegetação a enriquecer progressivamente em cabeceiras	Calcários	Vertente declive 5-25% com cabeceiras das linhas de água e radiação solar 2º e 3º quartil	carrasco>arbóreo, c. cerquinho, medronheiro, oliveira, zelha	Pinus pinea		pinhal manso	1683.3
1	01_01	Vegetação a enriquecer progressivamente em cumeada	Calcários	Linhas de cumeada	carvalho cerquinho e zelha	Pinus pinea		pinhal manso	801.1
1	01_02	A revestir com espécies ripícolas	Calcários	Linhas de água (margem)	amieiro, aveleira,borrazeira-preta, borrazeira-branca, choupo	Pinus halepensis, Olea europaea		povoamento misto	2604.3
1	01_02	Vegetação a enriquecer progressivamente em cabeceiras	Calcários	Vertente declive 5-25% com cabeceiras das linhas de água com radiação solar 4º quartil	alfarrobeira, azinheira, carrasco>arbóreo, medronheiro, zambujeiro	Pinus halepensis, Olea europaea		povoamento misto	801.6
1	01_02	Vegetação a enriquecer progressivamente em cumeada	Calcários	Linhas de cumeada	carvalho cerquinho e zelha	Pinus halepensis, Olea europaea		povoamento misto	50.5
1	01_02	Vegetação a manter	Calcários	Vertente declive 5-25 % com radiação solar 2º e 3º quartil	carrasco>arbóreo, c. cerquinho, medronheiro, oliveira, zelha	Pinus halepensis, Olea europaea		povoamento misto	6364.3
1	01_02	Vegetação a manter	Calcários	Vertente declive 5-25% com radiação solar 1º quartil	carrasco>arbóreo, c. cerquinho, medronheiro, oliveira, zelha	Pinus halepensis, Olea europaea		povoamento misto	17523.3
1	01_02	Vegetação a manter	Calcários	Vertente declive 5-25% com radiação solar 4º quartil	alfarrobeira, azinheira, carrasco>arbóreo, medronheiro, zambujeiro	Pinus halepensis, Olea europaea		povoamento misto	3508.5
1	01_03	Urbano	Calcários	Linhas de cumeada	carvalho cerquinho e zelha			urbano	217.4
1	01_03	Urbano	Calcários	Vertente declive 5-25% com cabeceiras das linhas de água com radiação solar 4º quartil	alfarrobeira, azinheira, carrasco>arbóreo, medronheiro, zambujeiro			urbano	1346.2
1	01_03	Urbano	Calcários	Vertente declive 5-25% com cabeceiras das linhas de água e radiação solar 2º e 3º quartil	carrasco>arbóreo, c. cerquinho, medronheiro, oliveira, zelha			urbano	158.5
1	01_04	A revestir com espécies ripícolas	Calcários	Linhas de água (margem)	amieiro, aveleira,borrazeira-preta, borrazeira-branca, choupo	Pinus halepensis, Olea europaea	Pinus pinea	povoamento misto	1058.6
1	01_04	Projeto+Alto: Parque de Recreio e Vegetação a enriquecer progressivamente em cabeceiras	Calcários	Vertente declive 5-25% com cabeceiras das linhas de água com radiação solar 4º quartil	alfarrobeira, azinheira, carrasco>arbóreo, medronheiro, zambujeiro	Pinus halepensis, Olea europaea	Pinus pinea	povoamento misto	2.8
1	01_04	Projeto+Alto: Parque de Recreio e Vegetação a enriquecer progressivamente em cabeços largos	Calcários	Cabeços largos com radiação solar 2º e 3º quartil	carrasco>arbóreo, c.zerquinho, loureiro, medronheiro, zelha	Pinus halepensis, Olea europaea	Pinus pinea	povoamento misto	62.1
1	01_04	Projeto+Alto: Parque de Recreio e Vegetação a enriquecer progressivamente em cabeços largos	Calcários	Cabeços largos com radiação solar 4º quartil	azinheira, carrasco arbóreo, medronheiro, zambujeiro	Pinus halepensis, Olea europaea	Pinus pinea	povoamento misto	24.7
1	01_04	Vegetação a enriquecer progressivamente em cabeceiras	Calcários	Vertente declive 5-25% com cabeceiras das linhas de água com radiação solar 1º quartil	carrasco>arbóreo, c. cerquinho, medronheiro, oliveira, zelha	Pinus halepensis, Olea europaea	Pinus pinea	povoamento misto	615.0
1	01_04	Vegetação a enriquecer progressivamente em cabeceiras	Calcários	Vertente declive 5-25% com cabeceiras das linhas de água com radiação solar 4º quartil	alfarrobeira, azinheira, carrasco>arbóreo, medronheiro, zambujeiro	Pinus halepensis, Olea europaea	Pinus pinea	povoamento misto	14085.4
1	01_04	Vegetação a enriquecer progressivamente em cabeceiras	Calcários	Vertente declive 5-25% com cabeceiras das linhas de água e radiação solar 2º e 3º quartil	carrasco>arbóreo, c. cerquinho, medronheiro, oliveira, zelha	Pinus halepensis, Olea europaea	Pinus pinea	povoamento misto	14008.8
1	01_04	Vegetação a enriquecer progressivamente em cabeços largos	Calcários	Cabeços largos com radiação solar 1º quartil	carrasco>arbóreo, c.zerquinho, loureiro, medronheiro, zelha	Pinus halepensis, Olea europaea	Pinus pinea	povoamento misto	71.2
1	01_04	Vegetação a enriquecer progressivamente em cabeços largos	Calcários	Cabeços largos com radiação solar 2º e 3º quartil	carrasco>arbóreo, c.zerquinho, loureiro, medronheiro, zelha	Pinus halepensis, Olea europaea	Pinus pinea	povoamento misto	1600.8
1	01_04	Vegetação a enriquecer progressivamente em cabeços largos	Calcários	Cabeços largos com radiação solar 4º quartil	azinheira, carrasco arbóreo, medronheiro, zambujeiro	Pinus halepensis, Olea europaea	Pinus pinea	povoamento misto	3647.5
1	01_04	Vegetação a enriquecer progressivamente em cumeada	Calcários	Linhas de cumeada	carvalho cerquinho e zelha	Pinus halepensis, Olea europaea	Pinus pinea	povoamento misto	8384.4
1	01_04	Vegetação a manter	Calcários	Vertente declive 5-25 % com radiação solar 2º e 3º quartil	carrasco>arbóreo, c. cerquinho, medronheiro, oliveira, zelha	Pinus halepensis, Olea europaea	Pinus pinea	povoamento misto	14446.6
1	01_04	Vegetação a manter	Calcários	Vertente declive 5-25% com radiação solar 1º quartil	carrasco>arbóreo, c. cerquinho, medronheiro, oliveira, zelha	Pinus halepensis, Olea europaea	Pinus pinea	povoamento misto	8655.0
1	01_04	Vegetação a manter	Calcários	Vertente declive 5-25% com radiação solar 4º quartil	alfarrobeira, azinheira, carrasco>arbóreo, medronheiro, zambujeiro	Pinus halepensis, Olea europaea	Pinus pinea	povoamento misto	13761.3
1	01_05	Projeto+Alto: Parque de Recreio e Vegetação a enriquecer progressivamente em cabeceiras	Calcários	Vertente declive 5-25% com cabeceiras das linhas de água com radiação solar 4º quartil	alfarrobeira, azinheira, carrasco>arbóreo, medronheiro, zambujeiro	Pinus pinea		pinhal manso	1.2
1	01_05	Vegetação a enriquecer progressivamente em cabeceiras	Calcários	Vertente declive 5-25% com cabeceiras das linhas de água com radiação solar 4º quartil	alfarrobeira, azinheira, carrasco>arbóreo, medronheiro, zambujeiro	Pinus pinea		pinhal manso	13189.2
1	01_05	Vegetação a enriquecer progressivamente em cabeceiras	Calcários	Vertente declive 5-25% com cabeceiras das linhas de água e radiação solar 2º e 3º quartil	carrasco>arbóreo, c. cerquinho, medronheiro, oliveira, zelha	Pinus pinea		pinhal manso	617.8
1	01_05	Vegetação a enriquecer progressivamente em cumeada	Calcários	Linhas de cumeada	carvalho cerquinho e zelha	Pinus pinea		pinhal manso	975.9
1	01_05	Vegetação a manter	Calcários	Vertente declive 5-25% com radiação solar 4º quartil	alfarrobeira, azinheira, carrasco>arbóreo, medronheiro, zambujeiro	Pinus pinea		pinhal manso	216.6
1	01_06	Urbano	Calcários	Linhas de cumeada	carvalho cerquinho e zelha			urbano	580.6
1	01_06	Urbano	Calcários	Vertente declive 5-25% com cabeceiras das linhas de água com radiação solar 4º quartil	alfarrobeira, azinheira, carrasco>arbóreo, medronheiro, zambujeiro			urbano	2901.6
1	01_07	Urbano	Calcários	Cabeços largos com radiação solar 1º quartil	carrasco>arbóreo, c.zerquinho, loureiro, medronheiro, zelha			urbano	204.4
1	01_07	Urbano	Calcários	Cabeços largos com radiação solar 2º e 3º quartil	carrasco>arbóreo, c.zerquinho, loureiro, medronheiro, zelha			urbano	11365.8
1	01_07	Urbano	Calcários	Linhas de cumeada	carvalho cerquinho e zelha			urbano	2496.8
1	01_07	Urbano	Calcários	Vertente declive 5-25% com cabeceiras das linhas de água com radiação solar 1º quartil	carrasco>arbóreo, c. cerquinho, medronheiro, oliveira, zelha			urbano	1357.1
1	01_07	Urbano	Calcários	Vertente declive 5-25% com cabeceiras das linhas de água e radiação solar 2º e 3º quartil	carrasco>arbóreo, c. cerquinho, medronheiro, oliveira, zelha			urbano	83.7
1	01_08	A revestir com espécies ripícolas	Calcários	Fundos de vale	azereiro, c. cerquinho, freixo, loureiro, pilriteiro	Cupressus spp., diversas		cupressal misto	4424.6
1	01_08	A revestir com espécies ripícolas	Calcários	Linhas de água (margem)	amieiro, aveleira,borrazeira-preta, borrazeira-branca, choupo	Cupressus spp., diversas		cupressal misto	2163.2
1	01_08	Projeto+Alto: Parque de Recreio e A revestir com espécies ripícolas	Calcários	Fundos de vale	azereiro, c. cerquinho, freixo, loureiro, pilriteiro	Cupressus spp., diversas		cupressal misto	273.1
1	01_08	Projeto+Alto: Parque de Recreio e A revestir com espécies ripícolas	Calcários	Linhas de água (margem)	amieiro, aveleira,borrazeira-preta, borrazeira-branca, choupo	Cupressus spp., diversas		cupressal misto	0.9
1	01_08	Projeto+Alto: Parque de Recreio e Vegetação a enriquecer progressivamente em cabeceiras	Calcários	Vertente declive 5-25% com cabeceiras das linhas de água com radiação solar 4º quartil	alfarrobeira, azinheira, carrasco>arbóreo, medronheiro, zambujeiro	Cupressus spp., diversas		cupressal misto	39.5
1	01_08	Projeto+Alto: Parque de Recreio e Vegetação a enriquecer progressivamente em cabeços largos	Calcários	Cabeços largos com radiação solar 2º e 3º quartil	carrasco>arbóreo, c.zerquinho, loureiro, medronheiro, zelha	Cupressus spp., diversas		cupressal misto	21.7
1	01_08	Projeto+Alto: Parque de Recreio e Vegetação a enriquecer progressivamente em cumeada	Calcários	Linhas de cumeada	carvalho cerquinho e zelha	Cupressus spp., diversas		cupressal misto	1.3
1	01_08	Projeto+Alto: Parque de Recreio e Vegetação a manter	Calcários	Vertente declive 5-25 % com radiação solar 2º e 3º quartil	carrasco>arbóreo, c. cerquinho, medronheiro, oliveira, zelha	Cupressus spp., diversas		cupressal misto	1.7
1	01_08	Projeto+Alto: Parque de Recreio e Vegetação a manter	Calcários	Vertente declive 5-25% com radiação solar 1º quartil	carrasco>arbóreo, c. cerquinho, medronheiro, oliveira, zelha	Cupressus spp., diversas		cupressal misto	46.2
1	01_08	Projeto+Alto: Parque de Recreio e Vegetação a manter	Calcários	Vertente declive 5-25% com radiação solar 4º quartil	alfarrobeira, azinheira, carrasco>arbóreo, medronheiro, zambujeiro	Cupressus spp., diversas		cupressal misto	338.2
1	01_08	Vegetação a enriquecer progressivamente em cabeceiras	Basaltos	Vertente declive 5-25% com cabeceiras das linhas de água com radiação solar 4º quartil	alfarrobeira, azinheira, carrasco>arbóreo, medronheiro, sobreiro, zambujeiro	Cupressus spp., diversas		cupressal misto	26.1
1	01_08	Vegetação a enriquecer progressivamente em cabeceiras	Calcários	Vertente declive 5-25% com cabeceiras das linhas de água com radiação solar 4º quartil	alfarrobeira, azinheira, carrasco>arbóreo, medronheiro, zambujeiro	Cupressus spp., diversas		cupressal misto	6661.8
1	01_08	Vegetação a enriquecer progressivamente em cabeceiras	Calcários	Vertente declive 5-25% com cabeceiras das linhas de água e radiação solar 2º e 3º quartil	carrasco>arbóreo, c. cerquinho, medronheiro, oliveira, zelha	Cupressus spp., diversas		cupressal misto	160.5
1	01_08	Vegetação a enriquecer progressivamente em cabeços largos	Calcários	Cabeços largos com radiação solar 1º quartil	carrasco>arbóreo, c.zerquinho, loureiro, medronheiro, zelha	Cupressus spp., diversas		cupressal misto	348.9
1	01_08	Vegetação a enriquecer progressivamente em cabeços largos	Calcários	Cabeços largos com radiação solar 2º e 3º quartil	carrasco>arbóreo, c.zerquinho, loureiro, medronheiro, zelha	Cupressus spp., diversas		cupressal misto	2058.5
1	01_08	Vegetação a enriquecer progressivamente em cabeços largos	Calcários	Cabeços largos com radiação solar 4º quartil	azinheira, carrasco arbóreo, medronheiro, zambujeiro	Cupressus spp., diversas		cupressal misto	1013.8
1	01_08	Vegetação a enriquecer progressivamente em cumeada	Calcários	Linhas de cumeada	carvalho cerquinho e zelha	Cupressus spp., diversas		cupressal misto	2813.3
1	01_08	Vegetação a manter	Calcários	Vertente declive 5-25 % com radiação solar 2º e 3º quartil	carrasco>arbóreo, c. cerquinho, medronheiro, oliveira, zelha	Cupressus spp., diversas		cupressal misto	412.4
1	01_08	Vegetação a manter	Calcários	Vertente declive 5-25% com radiação solar 1º quartil	carrasco>arbóreo, c. cerquinho, medronheiro, oliveira, zelha	Cupressus spp., diversas		cupressal misto	2750.1
1	01_08	Vegetação a manter	Calcários	Vertente declive 5-25% com radiação solar 4º quartil	alfarrobeira, azinheira, carrasco>arbóreo, medronheiro, zambujeiro	Cupressus spp., diversas		cupressal misto	6001.5
1	01_09	Projeto+Alto: Parque de Recreio e Vegetação a enriquecer progressivamente em cabeceiras	Calcários	Vertente declive 5-25% com cabeceiras das linhas de água com radiação solar 4º quartil	alfarrobeira, azinheira, carrasco>arbóreo, medronheiro, zambujeiro		Pinus halepensis	pinhal de Alepo esparso	1737.1
1	01_09	Projeto+Alto: Parque de Recreio e Vegetação a enriquecer progressivamente em cabeceiras	Calcários	Vertente declive 5-25% com cabeceiras das linhas de água e radiação solar 2º e 3º quartil	carrasco>arbóreo, c. cerquinho, medronheiro, oliveira, zelha		Pinus halepensis	pinhal de Alepo esparso	829.1
1	01_09	Vegetação a enriquecer progressivamente em cabeceiras	Calcários	Vertente declive 5-25% com cabeceiras das linhas de água com radiação solar 4º quartil	alfarrobeira, azinheira, carrasco>arbóreo, medronheiro, zambujeiro		Pinus halepensis	pinhal de Alepo esparso	1884.0
1	01_10	Projeto+Alto: Parque de Recreio e Vegetação a enriquecer progressivamente em cabeceiras	Calcários	Vertente declive 5-25% com cabeceiras das linhas de água com radiação solar 4º quartil	alfarrobeira, azinheira, carrasco>arbóreo, medronheiro, zambujeiro		Pinus halepensis	pinhal de Alepo	1286.1
1	01_10	Projeto+Alto: Parque de Recreio e Vegetação a enriquecer progressivamente em cabeceiras	Calcários	Vertente declive 5-25% com cabeceiras das linhas de água e radiação solar 2º e 3º quartil	carrasco>arbóreo, c. cerquinho, medronheiro, oliveira, zelha		Pinus halepensis	pinhal de Alepo	697.0
1	01_10	Projeto+Alto: Parque de Recreio e Vegetação a enriquecer progressivamente em cabeços largos	Calcários	Cabeços largos com radiação solar 2º e 3º quartil	carrasco>arbóreo, c.zerquinho, loureiro, medronheiro, zelha		Pinus halepensis	pinhal de Alepo	461.0
1	01_10	Projeto+Alto: Parque de Recreio e Vegetação a enriquecer progressivamente em cabeços largos	Calcários	Cabeços largos com radiação solar 4º quartil	azinheira, carrasco arbóreo, medronheiro, zambujeiro		Pinus halepensis	pinhal de Alepo	173.9
1	01_10	Vegetação a enriquecer progressivamente em cabeceiras	Calcários	Vertente declive 5-25% com cabeceiras das linhas de água com radiação solar 4º quartil	alfarrobeira, azinheira, carrasco>arbóreo, medronheiro, zambujeiro		Pinus halepensis	pinhal de Alepo	98.0
1	01_10	Vegetação a enriquecer progressivamente em cabeços largos	Calcários	Cabeços largos com radiação solar 2º e 3º quartil	carrasco>arbóreo, c.zerquinho, loureiro, medronheiro, zelha		Pinus halepensis	pinhal de Alepo	86.3
1	01_11	Projeto+Alto: Parque de Recreio e Vegetação a substituir progressivamente	Calcários	Vertente declive 5-25 % com radiação solar 2º e 3º quartil	carrasco>arbóreo, c. cerquinho, medronheiro, oliveira, zelha	Eucaliptus		eucaliptal	536.3
1	01_11	Projeto+Alto: Parque de Recreio e Vegetação a substituir progressivamente	Calcários	Vertente declive 5-25% com radiação solar 4º quartil	alfarrobeira, azinheira, carrasco>arbóreo, medronheiro, zambujeiro	Eucaliptus		eucaliptal	536.7
1	01_11	Projeto+Alto: Parque de Recreio e Vegetação a substituir progressivamente em cabeceiras	Calcários	Vertente declive 5-25% com cabeceiras das linhas de água com radiação solar 4º quartil	alfarrobeira, azinheira, carrasco>arbóreo, medronheiro, zambujeiro	Eucaliptus		eucaliptal	140.5

1	01.11	Projeto-Altos: Parque de Recreio e Vegetação a substituir progressivamente em cabeceiras	Calcários	Vertente declive 5-15% com cabeceiras das linhas de água e radiação solar 2º e 3º quartil	carrasco-arbóreo, c. cerquinho, medronheiro, oliveira, azinheira	Eucaliptus		eucaliptal	42,1
1	01.11	Projeto-Altos: Parque de Recreio e Vegetação a substituir progressivamente em cabeços largos	Calcários	Cabeços largos com radiação solar 2º e 3º quartil	carrasco-arbóreo, c.cerquinho, loureiro, medronheiro, azinheira	Eucaliptus		eucaliptal	149,1
1	01.11	Projeto-Altos: Parque de Recreio e Vegetação a substituir progressivamente em cumeada	Calcários	Linhas de cumeada	carvalho cerquinho e azinheira	Eucaliptus		eucaliptal	10,2
1	01.11	Vegetação a substituir progressivamente	Calcários	Vertente declive 5-15 % com radiação solar 2º e 3º quartil	carrasco-arbóreo, c. cerquinho, medronheiro, oliveira, azinheira	Eucaliptus		eucaliptal	664,9
1	01.11	Vegetação a substituir progressivamente	Calcários	Vertente declive 5-15% com radiação solar 4º quartil	aflarobreira, azinheira, carrasco-arbóreo, medronheiro, zambujeiro	Eucaliptus		eucaliptal	340,0
1	01.11	Vegetação a substituir progressivamente em cabeceiras	Calcários	Vertente declive 5-15% com cabeceiras das linhas de água com radiação solar 4º quartil	aflarobreira, azinheira, carrasco-arbóreo, medronheiro, zambujeiro	Eucaliptus		eucaliptal	212,7
1	01.11	Vegetação a substituir progressivamente em cabeceiras	Calcários	Vertente declive 5-15% com cabeceiras das linhas de água e radiação solar 2º e 3º quartil	carrasco-arbóreo, c.cerquinho, medronheiro, oliveira, azinheira	Eucaliptus		eucaliptal	1992,2
1	01.11	Vegetação a substituir progressivamente em cabeços largos	Calcários	Cabeços largos com radiação solar 2º e 3º quartil	carrasco-arbóreo, c.cerquinho, loureiro, medronheiro, azinheira	Eucaliptus		eucaliptal	5422,8
1	01.11	Vegetação a substituir progressivamente em cumeada	Calcários	Linhas de cumeada	carvalho cerquinho e azinheira	Eucaliptus		eucaliptal	681,7
1	01.12	Projeto-Altos: Parque de Recreio e A revestir com espécies ripícolas	Calcários	Fundos de vale	azereiro, c. cerquinho, freixo, loureiro, pilriteiro		diversas	povoamento misto esparso	5423,5
1	01.12	Projeto-Altos: Parque de Recreio e A revestir com espécies ripícolas	Calcários	Linhas de água (margem)	amieiro, aveleira,borrazeira-preta, borrazeira-branca, choupo		diversas	povoamento misto esparso	740,2
1	01.12	Projeto-Altos: Parque de Recreio e Vegetação a enriquecer progressivamente em cabeceiras	Calcários	Vertente declive 5-15% com cabeceiras das linhas de água com radiação solar 4º quartil	aflarobreira, azinheira, carrasco-arbóreo, medronheiro, zambujeiro		diversas	povoamento misto esparso	25143,4
1	01.12	Projeto-Altos: Parque de Recreio e Vegetação a enriquecer progressivamente em cabeceiras	Calcários	Vertente declive 5-15% com cabeceiras das linhas de água e radiação solar 2º e 3º quartil	carrasco-arbóreo, c.cerquinho, medronheiro, oliveira, azinheira		diversas	povoamento misto esparso	1443,5
1	01.12	Projeto-Altos: Parque de Recreio e Vegetação a enriquecer progressivamente em cabeços largos	Calcários	Cabeços largos com radiação solar 2º e 3º quartil	carrasco-arbóreo, c.cerquinho, loureiro, medronheiro, azinheira		diversas	povoamento misto esparso	71,1
1	01.12	Projeto-Altos: Parque de Recreio e Vegetação a enriquecer progressivamente em cabeços largos	Calcários	Cabeços largos com radiação solar 4º quartil	azinheira, carrasco arboreo, medronheiro, zambujeiro		diversas	povoamento misto esparso	188,1
1	01.12	Projeto-Altos: Parque de Recreio e Vegetação a enriquecer progressivamente em cumeada	Calcários	Linhas de cumeada	carvalho cerquinho e azinheira		diversas	povoamento misto esparso	1234,7
1	01.12	Projeto-Altos: Parque de Recreio e Vegetação a manter	Calcários	Vertente declive 5-15 % com radiação solar 2º e 3º quartil	carrasco-arbóreo, c. cerquinho, medronheiro, oliveira, azinheira		diversas	povoamento misto esparso	2692,5
1	01.12	Projeto-Altos: Parque de Recreio e Vegetação a manter	Calcários	Vertente declive 5-15% com radiação solar 4º quartil	aflarobreira, azinheira, carrasco-arbóreo, medronheiro, zambujeiro		diversas	povoamento misto esparso	5413,8
1	01.12	Vegetação a enriquecer progressivamente em cabeceiras	Calcários	Vertente declive 5-15% com cabeceiras das linhas de água com radiação solar 4º quartil	aflarobreira, azinheira, carrasco-arbóreo, medronheiro, zambujeiro		diversas	povoamento misto esparso	1786,1
1	01.12	Vegetação a enriquecer progressivamente em cabeceiras	Calcários	Vertente declive 5-15% com cabeceiras das linhas de água e radiação solar 2º e 3º quartil	carrasco-arbóreo, c. cerquinho, medronheiro, oliveira, azinheira		diversas	povoamento misto esparso	4,3
1	01.12	Vegetação a enriquecer progressivamente em cabeços largos	Calcários	Cabeços largos com radiação solar 2º e 3º quartil	carrasco-arbóreo, c.cerquinho, loureiro, medronheiro, azinheira		diversas	povoamento misto esparso	10,2
1	01.12	Vegetação a enriquecer progressivamente em cabeços largos	Calcários	Cabeços largos com radiação solar 4º quartil	azinheira, carrasco arboreo, medronheiro, zambujeiro		diversas	povoamento misto esparso	154,0
1	01.12	Vegetação a enriquecer progressivamente em cumeada	Calcários	Linhas de cumeada	carvalho cerquinho e azinheira		diversas	povoamento misto esparso	390,1
1	01.13	Projeto-Altos: Parque de Recreio e A revestir com espécies ripícolas	Calcários	Linhas de água (margem)	amieiro, aveleira,borrazeira-preta, borrazeira-branca, choupo		Pinus halepensis, Eucalyptus	povoamento misto esparso	20,8
1	01.13	Projeto-Altos: Parque de Recreio e Vegetação a substituir progressivamente	Calcários	Vertente declive 5-15 % com radiação solar 2º e 3º quartil	carrasco-arbóreo, c. cerquinho, medronheiro, oliveira, azinheira		Pinus halepensis, Eucalyptus	povoamento misto esparso	485,1
1	01.13	Projeto-Altos: Parque de Recreio e Vegetação a substituir progressivamente	Calcários	Vertente declive 5-15% com radiação solar 4º quartil	aflarobreira, azinheira, carrasco-arbóreo, medronheiro, zambujeiro		Pinus halepensis, Eucalyptus	povoamento misto esparso	1227,6
1	01.13	Projeto-Altos: Parque de Recreio e Vegetação a substituir progressivamente em cabeceiras	Calcários	Vertente declive 5-15% com cabeceiras das linhas de água com radiação solar 4º quartil	aflarobreira, azinheira, carrasco-arbóreo, medronheiro, zambujeiro		Pinus halepensis, Eucalyptus	povoamento misto esparso	436,6
1	01.13	Projeto-Altos: Parque de Recreio e Vegetação a substituir progressivamente em cabeceiras	Calcários	Vertente declive 5-15% com cabeceiras das linhas de água e radiação solar 2º e 3º quartil	carrasco-arbóreo, c. cerquinho, medronheiro, oliveira, azinheira		Pinus halepensis, Eucalyptus	povoamento misto esparso	395,6
1	01.13	Projeto-Altos: Parque de Recreio e Vegetação a substituir progressivamente em cabeços largos	Calcários	Cabeços largos com radiação solar 2º e 3º quartil	carrasco-arbóreo, c.cerquinho, loureiro, medronheiro, azinheira		Pinus halepensis, Eucalyptus	povoamento misto esparso	73,8
1	01.13	Vegetação a substituir progressivamente	Calcários	Vertente declive 5-15% com radiação solar 4º quartil	aflarobreira, azinheira, carrasco-arbóreo, medronheiro, zambujeiro		Pinus halepensis, Eucalyptus	povoamento misto esparso	32,2
1	01.13	Vegetação a substituir progressivamente em cabeceiras	Calcários	Vertente declive 5-15% com cabeceiras das linhas de água com radiação solar 4º quartil	aflarobreira, azinheira, carrasco-arbóreo, medronheiro, zambujeiro		Pinus halepensis, Eucalyptus	povoamento misto esparso	46,1
1	01.13	Vegetação a substituir progressivamente em cabeceiras	Calcários	Vertente declive 5-15% com cabeceiras das linhas de água e radiação solar 2º e 3º quartil	carrasco-arbóreo, c. cerquinho, medronheiro, oliveira, azinheira		Pinus halepensis, Eucalyptus	povoamento misto esparso	91,3
1	01.13	Vegetação a substituir progressivamente em cabeços largos	Calcários	Cabeços largos com radiação solar 2º e 3º quartil	carrasco-arbóreo, c.cerquinho, loureiro, medronheiro, azinheira		Pinus halepensis, Eucalyptus	povoamento misto esparso	61,1
1	01.14	A revestir com espécies ripícolas	Calcários	Fundos de vale	azereiro, c. cerquinho, freixo, loureiro, pilriteiro	diversas		povoamento misto	18,0
1	01.14	A revestir com espécies ripícolas	Calcários	Linhas de água (margem)	amieiro, aveleira,borrazeira-preta, borrazeira-branca, choupo	diversas		povoamento misto	8,0
1	01.14	Projeto-Altos: Parque de Recreio e A revestir com espécies ripícolas	Calcários	Fundos de vale	azereiro, c. cerquinho, freixo, loureiro, pilriteiro	diversas		povoamento misto	5881,1
1	01.14	Projeto-Altos: Parque de Recreio e A revestir com espécies ripícolas	Calcários	Linhas de água (margem)	amieiro, aveleira,borrazeira-preta, borrazeira-branca, choupo	diversas		povoamento misto	1053,8
1	01.14	Projeto-Altos: Parque de Recreio e Vegetação a enriquecer progressivamente em cabeceiras	Calcários	Vertente declive 5-15% com cabeceiras das linhas de água com radiação solar 4º quartil	aflarobreira, azinheira, carrasco-arbóreo, medronheiro, zambujeiro	diversas		povoamento misto	680,5
1	01.14	Projeto-Altos: Parque de Recreio e Vegetação a enriquecer progressivamente em cabeços largos	Calcários	Cabeços largos com radiação solar 1º quartil	carrasco-arbóreo, c.cerquinho, loureiro, medronheiro, azinheira	diversas		povoamento misto	65,6
1	01.14	Projeto-Altos: Parque de Recreio e Vegetação a enriquecer progressivamente em cabeços largos	Calcários	Cabeços largos com radiação solar 2º e 3º quartil	carrasco-arbóreo, c.cerquinho, loureiro, medronheiro, azinheira	diversas		povoamento misto	123,7
1	01.14	Projeto-Altos: Parque de Recreio e Vegetação a enriquecer progressivamente em cumeada	Calcários	Linhas de cumeada	carvalho cerquinho e azinheira	diversas		povoamento misto	32,5
1	01.14	Projeto-Altos: Parque de Recreio e Vegetação a manter	Calcários	Vertente declive 5-15 % com radiação solar 2º e 3º quartil	carrasco-arbóreo, c. cerquinho, medronheiro, oliveira, azinheira	diversas		povoamento misto	157,1
1	01.14	Projeto-Altos: Parque de Recreio e Vegetação a manter	Calcários	Vertente declive 5-15% com radiação solar 1º quartil	carrasco-arbóreo, c. cerquinho, medronheiro, oliveira, azinheira	diversas		povoamento misto	977,6
1	01.14	Projeto-Altos: Parque de Recreio e Vegetação a manter	Calcários	Vertente declive 5-15% com radiação solar 4º quartil	aflarobreira, azinheira, carrasco-arbóreo, medronheiro, zambujeiro	diversas		povoamento misto	3228,2
1	01.14	Vegetação a enriquecer progressivamente em cabeços largos	Calcários	Cabeços largos com radiação solar 1º quartil	carrasco-arbóreo, c.cerquinho, loureiro, medronheiro, azinheira	diversas		povoamento misto	13,6
1	01.14	Vegetação a enriquecer progressivamente em cabeços largos	Calcários	Cabeços largos com radiação solar 2º e 3º quartil	carrasco-arbóreo, c.cerquinho, loureiro, medronheiro, azinheira	diversas		povoamento misto	110,1
1	01.14	Vegetação a enriquecer progressivamente em cumeada	Calcários	Linhas de cumeada	carvalho cerquinho e azinheira	diversas		povoamento misto	90,8
1	01.14	Vegetação a manter	Calcários	Vertente declive 5-15 % com radiação solar 2º e 3º quartil	carrasco-arbóreo, c. cerquinho, medronheiro, oliveira, azinheira	diversas		povoamento misto	8,4
1	01.14	Vegetação a manter	Calcários	Vertente declive 5-15% com radiação solar 1º quartil	carrasco-arbóreo, c. cerquinho, medronheiro, oliveira, azinheira	diversas		povoamento misto	67,3
1	01.15	Projeto-Altos: Parque de Recreio e A revestir com espécies ripícolas	Calcários	Fundos de vale	azereiro, c. cerquinho, freixo, loureiro, pilriteiro	diversas		povoamento misto	2767,0
1	01.15	Projeto-Altos: Parque de Recreio e Vegetação a enriquecer progressivamente em cabeceiras	Calcários	Vertente declive 5-15% com cabeceiras das linhas de água com radiação solar 1º quartil	carrasco-arbóreo, c. cerquinho, medronheiro, oliveira, azinheira	diversas		povoamento misto	93,6
1	01.15	Projeto-Altos: Parque de Recreio e Vegetação a enriquecer progressivamente em cabeceiras	Calcários	Vertente declive 5-15% com cabeceiras das linhas de água com radiação solar 4º quartil	aflarobreira, azinheira, carrasco-arbóreo, medronheiro, zambujeiro	diversas		povoamento misto	5,2
1	01.15	Projeto-Altos: Parque de Recreio e Vegetação a enriquecer progressivamente em cabeceiras	Calcários	Vertente declive 5-15% com cabeceiras das linhas de água e radiação solar 2º e 3º quartil	carrasco-arbóreo, c. cerquinho, medronheiro, oliveira, azinheira	diversas		povoamento misto	259,8
1	01.15	Projeto-Altos: Parque de Recreio e Vegetação a enriquecer progressivamente em cabeços largos	Calcários	Cabeços largos com radiação solar 1º quartil	carrasco-arbóreo, c.cerquinho, loureiro, medronheiro, azinheira	diversas		povoamento misto	50,7
1	01.15	Projeto-Altos: Parque de Recreio e Vegetação a enriquecer progressivamente em cabeços largos	Calcários	Cabeços largos com radiação solar 2º e 3º quartil	carrasco-arbóreo, c.cerquinho, loureiro, medronheiro, azinheira	diversas		povoamento misto	171,5
1	01.15	Projeto-Altos: Parque de Recreio e Vegetação a enriquecer progressivamente em cabeços largos	Calcários	Cabeços largos com radiação solar 4º quartil	azinheira, carrasco arboreo, medronheiro, zambujeiro	diversas		povoamento misto	148,8
1	01.15	Projeto-Altos: Parque de Recreio e Vegetação a enriquecer progressivamente em cumeada	Calcários	Linhas de cumeada	carvalho cerquinho e azinheira	diversas		povoamento misto	302,4
1	01.15	Projeto-Altos: Parque de Recreio e Vegetação a manter	Calcários	Vertente declive 5-15 % com radiação solar 2º e 3º quartil	carrasco-arbóreo, c. cerquinho, medronheiro, oliveira, azinheira	diversas		povoamento misto	632,0
1	01.15	Projeto-Altos: Parque de Recreio e Vegetação a manter	Calcários	Vertente declive 5-15% com radiação solar 1º quartil	carrasco-arbóreo, c. cerquinho, medronheiro, oliveira, azinheira	diversas		povoamento misto	1101,3
1	01.15	Projeto-Altos: Parque de Recreio e Vegetação a manter	Calcários	Vertente declive 5-15% com radiação solar 4º quartil	aflarobreira, azinheira, carrasco-arbóreo, medronheiro, zambujeiro	diversas		povoamento misto	53,1
1	01.15	Vegetação a enriquecer progressivamente em cabeceiras	Calcários	Vertente declive 5-15% com cabeceiras das linhas de água com radiação solar 1º quartil	carrasco-arbóreo, c. cerquinho, medronheiro, oliveira, azinheira	diversas		povoamento misto	4,6
1	01.15	Vegetação a enriquecer progressivamente em cabeceiras	Calcários	Vertente declive 5-15% com cabeceiras das linhas de água com radiação solar 4º quartil	aflarobreira, azinheira, carrasco-arbóreo, medronheiro, zambujeiro	diversas		povoamento misto	0,7
1	01.15	Vegetação a enriquecer progressivamente em cabeceiras	Calcários	Vertente declive 5-15% com cabeceiras das linhas de água e radiação solar 2º e 3º quartil	carrasco-arbóreo, c. cerquinho, medronheiro, oliveira, azinheira	diversas		povoamento misto	3,9
1	01.15	Vegetação a enriquecer progressivamente em cabeços largos	Calcários	Cabeços largos com radiação solar 1º quartil	carrasco-arbóreo, c.cerquinho, loureiro, medronheiro, azinheira	diversas		povoamento misto	68,8
1	01.15	Vegetação a enriquecer progressivamente em cabeços largos	Calcários	Cabeços largos com radiação solar 2º e 3º quartil	carrasco-arbóreo, c.cerquinho, loureiro, medronheiro, azinheira	diversas		povoamento misto	12,7
1	01.15	Vegetação a enriquecer progressivamente em cabeços largos	Calcários	Cabeços largos com radiação solar 4º quartil	azinheira, carrasco arboreo, medronheiro, zambujeiro	diversas		povoamento misto	79,0
1	01.15	Vegetação a enriquecer progressivamente em cumeada	Calcários	Linhas de cumeada	carvalho cerquinho e azinheira	diversas		povoamento misto	61,5
1	01.15	Vegetação a manter	Calcários	Vertente declive 5-15% com radiação solar 1º quartil	carrasco-arbóreo, c. cerquinho, medronheiro, oliveira, azinheira	diversas		povoamento misto	2,9
1	01.16	Projeto-Altos: Parque de Recreio e A revestir com espécies ripícolas	Calcários	Fundos de vale	azereiro, c. cerquinho, freixo, loureiro, pilriteiro		Pinus halepensis	pinhal de Alepo esparso	2690,5
1	01.16	Projeto-Altos: Parque de Recreio e A revestir com espécies ripícolas	Calcários	Linhas de água (margem)	amieiro, aveleira,borrazeira-preta, borrazeira-branca, choupo		Pinus halepensis	pinhal de Alepo esparso	1969,6
1	01.16	Projeto-Altos: Parque de Recreio e Vegetação a enriquecer progressivamente em cabeceiras	Calcários	Vertente declive 5-15% com cabeceiras das linhas de água com radiação solar 4º quartil	aflarobreira, azinheira, carrasco-arbóreo, medronheiro, zambujeiro		Pinus halepensis	pinhal de Alepo esparso	2344,1
1	01.16	Projeto-Altos: Parque de Recreio e Vegetação a manter	Calcários	Vertente declive > 25 % e radiação solar 2º e 3º quartil	carrasco-arbóreo, c. cerquinho, medronheiro, azinha		Pinus halepensis	pinhal de Alepo esparso	280,2
1	01.16	Projeto-Altos: Parque de Recreio e Vegetação a manter	Calcários	Vertente declive > 25% com radiação solar 1º quartil	carrasco-arbóreo, c. cerquinho, medronheiro, azinha		Pinus halepensis	pinhal de Alepo esparso	85,4
1	01.16	Projeto-Altos: Parque de Recreio e Vegetação a manter	Calcários	Vertente declive 5-15 % com radiação solar 2º e 3º quartil	carrasco-arbóreo, c. cerquinho, medronheiro, oliveira, azinha		Pinus halepensis	pinhal de Alepo esparso	2163,1
1	01.16	Projeto-Altos: Parque de Recreio e Vegetação a manter	Calcários	Vertente declive 5-15% com radiação solar 1º quartil	carrasco-arbóreo, c. cerquinho, medronheiro, oliveira, azinha		Pinus halepensis	pinhal de Alepo esparso	18,7
1	01.16	Projeto-Altos: Parque de Recreio e Vegetação a manter	Calcários	Vertente declive 5-15% com radiação solar 4º quartil	aflarobreira, azinheira, carrasco-arbóreo, medronheiro, zambujeiro		Pinus halepensis	pinhal de Alepo esparso	4453,8
1	01.17	Projeto-Altos: Parque de Recreio e A revestir com espécies ripícolas	Calcários	Fundos de vale	azereiro, c. cerquinho, freixo, loureiro, pilriteiro			prado ruderal	50,8
1	01.17	Projeto-Altos: Parque de Recreio e A revestir com espécies ripícolas	Calcários	Linhas de água (margem)	amieiro, aveleira,borrazeira-preta, borrazeira-branca, choupo			prado ruderal	1888,4
1	01.17	Projeto-Altos: Parque de Recreio e Vegetação a enriquecer progressivamente em cabeceiras	Calcários	Vertente declive 5-15% com cabeceiras das linhas de água com radiação solar 4º quartil	aflarobreira, azinheira, carrasco-arbóreo, medronheiro, zambujeiro			prado ruderal	6372,0
1	01.17	Projeto-Altos: Parque de Recreio e Vegetação a enriquecer progressivamente em cabeceiras	Calcários	Vertente declive 5-15% com cabeceiras das linhas de água e radiação solar 2º e 3º quartil	carrasco-arbóreo, c. cerquinho, medronheiro, oliveira, azinha			prado ruderal	1887,7
1	01.17	Projeto-Altos: Parque de Recreio e Vegetação a enriquecer progressivamente em cabeços largos	Calcários	Cabeços largos com radiação solar 2º e 3º quartil	carrasco-arbóreo, c.cerquinho, loureiro, medronheiro, azinha			prado ruderal	13409,8
1	01.17	Projeto-Altos: Parque de Recreio e Vegetação a enriquecer progressivamente em cabeços largos	Calcários	Cabeços largos com radiação solar 4º quartil	azinheira, carrasco arboreo, medronheiro, zambujeiro			prado ruderal	5088,9
1	01.17	Projeto-Altos: Parque de Recreio e Vegetação a enriquecer progressivamente em cumeada	Calcários	Linhas de cumeada	carvalho cerquinho e azinha			prado ruderal	4970,0
1	01.17	Projeto-Altos: Parque de Recreio e Vegetação a manter	Calcários	Vertente declive > 25 % e radiação solar 2º e 3º quartil	carrasco-arbóreo, c. cerquinho, medronheiro, azinha			prado ruderal	169,4
1	01.17	Projeto-Altos: Parque de Recreio e Vegetação a manter	Calcários	Vertente declive > 25% com radiação solar 1º quartil	carrasco-arbóreo, c. cerquinho, medronheiro, azinha			prado ruderal	1217,7
1	01.17	Projeto-Altos: Parque de Recreio e Vegetação a manter	Calcários	Vertente declive 5-15 % com radiação solar 2º e 3º quartil	carrasco-arbóreo, c. cerquinho, medronheiro, oliveira, azinha			prado ruderal	3990,0
1	01.17	Projeto-Altos: Parque de Recreio e Vegetação a manter	Calcários	Vertente declive 5-15% com radiação solar 1º quartil	carrasco-arbóreo, c. cerquinho, medronheiro, oliveira, azinha			prado ruderal	1514,9
1	01.17	Projeto-Altos: Parque de Recreio e Vegetação a manter	Calcários	Vertente declive 5-15% com radiação solar 4º quartil	aflarobreira, azinheira, carrasco-arbóreo, medronheiro, zambujeiro			prado ruderal	10922,3

1	01.17	Vegetação a enriquecer progressivamente em cabeceiras	Calcários	Vertente declive 5-25% com cabeceiras das linhas de água e radiação solar 2º e 3º quartil	carrasco-arbóreo, c. cerquinho, medronheiro, oliveira, zelha			prado ruderal	138,0
1	01.17	Vegetação a enriquecer progressivamente em cabeços largos	Calcários	Cabeços largos com radiação solar 2º e 3º quartil	carrasco-arbóreo, c.cerquinho, loureiro, medronheiro, zelha			prado ruderal	821,7
1	01.17	Vegetação a enriquecer progressivamente em cabeços largos	Calcários	Cabeços largos com radiação solar 4º quartil	azinheira, carrasco arboreo, medronheiro, zambujeiro			prado ruderal	104,0
1	01.17	Vegetação a enriquecer progressivamente em cumeada	Calcários	Linhas de cumeada	carvalho-cerquinho e zelha			prado ruderal	441,0
1	01.17	Vegetação a manter	Calcários	Vertente declive 5-25 % com radiação solar 2º e 3º quartil	carrasco-arbóreo, c. cerquinho, medronheiro, oliveira, zelha			prado ruderal	10,7
1	01.17	Vegetação a manter	Calcários	Vertente declive 5-25% com radiação solar 4º quartil	aflarobeira, azinheira, carrasco-arbóreo, medronheiro, zambujeiro			prado ruderal	117,7
1	01.18	urbano	Calcários	Cabeços largos com radiação solar 2º e 3º quartil	carrasco-arbóreo, c.cerquinho, loureiro, medronheiro, zelha			urbano	1435,2
1	01.18	urbano	Calcários	Cabeços largos com radiação solar 4º quartil	azinheira, carrasco arboreo, medronheiro, zambujeiro			urbano	4246,1
2	02.01	A revestir com espécies ripícolas	Basaltos	Linhas de água (margem)	amieiro, aveleira,borrazeira-preta, borrazeira-branca, choupo	Eucaliptus		eucaliptal	882,2
2	02.01	Vegetação a substituir progressivamente	Basaltos	Vertente declive 5-25% com radiação solar 1º quartil	carrasco-arbóreo, c. alvarinho, c. negral, medronheiro, oliveira, sobreiro	Eucaliptus		eucaliptal	1567,1
2	02.01	Vegetação a substituir progressivamente	Basaltos	Vertente declive 5-25% com radiação solar 4º quartil	aflarobeira, azinheira, carrasco-arbóreo, medronheiro, sobreiro, zambujeiro	Eucaliptus		eucaliptal	9528,8
2	02.01	Vegetação a substituir progressivamente em cabeceiras	Basaltos	Vertente declive 5-25% com cabeceiras das linhas de água e radiação solar 2º e 3º quartil	carrasco-arbóreo, medronheiro, oliveira, sobreiro	Eucaliptus		eucaliptal	4415,1
2	02.01	Vegetação a substituir progressivamente em cumeada	Basaltos	Linhas de cumeada	azinheira e zambujeiro	Eucaliptus		eucaliptal	716,8
2	02.02	A revestir com espécies ripícolas	Basaltos	Linhas de água (margem)	amieiro, aveleira,borrazeira-preta, borrazeira-branca, choupo	Ribosas diversas		povoamento misto	835,6
2	02.02	Vegetação a enriquecer progressivamente em cabeceiras	Basaltos	Vertente declive 5-25% com cabeceiras das linhas de água com radiação solar 4º quartil	aflarobeira, azinheira, carrasco-arbóreo, medronheiro, sobreiro, zambujeiro	Ribosas diversas		povoamento misto	776,6
2	02.02	Vegetação a enriquecer progressivamente em cabeceiras	Basaltos	Vertente declive 5-25% com cabeceiras das linhas de água e radiação solar 2º e 3º quartil	carrasco-arbóreo, medronheiro, oliveira, sobreiro	Ribosas diversas		povoamento misto	377,7
2	02.02	Vegetação a manter	Basaltos	Vertente declive 5-25% com radiação solar 1º quartil	carrasco-arbóreo, c. alvarinho, c. negral, medronheiro, oliveira, sobreiro	Ribosas diversas		povoamento misto	942,1
2	02.02	Vegetação a manter	Basaltos	Vertente declive 5-25% com radiação solar 4º quartil	aflarobeira, azinheira, carrasco-arbóreo, medronheiro, sobreiro, zambujeiro	Ribosas diversas		povoamento misto	6021,1
2	02.03	A revestir com espécies ripícolas	Basaltos	Fundos de vale	azereiro, freixo, loureiro, pilriteiro	diversas		povoamento misto	1968,8
2	02.03	A revestir com espécies ripícolas	Basaltos	Linhas de água (margem)	amieiro, aveleira,borrazeira-preta, borrazeira-branca, choupo	diversas		povoamento misto	313,0
2	02.03	Vegetação a enriquecer progressivamente em cabeceiras	Basaltos	Vertente declive > 25% com cabeceiras das linhas de água com radiação solar 1º quartil	carrasco-arbóreo, c. alvarinho, c. negral, medronheiro, sobreiro	diversas		povoamento misto	41,5
2	02.03	Vegetação a enriquecer progressivamente em cabeceiras	Basaltos	Vertente declive > 25% com cabeceiras das linhas de água com radiação solar 4º quartil	azinheira, carrasco-arbóreo, medronheiro, sobreiro, zambujeiro	diversas		povoamento misto	176,0
2	02.03	Vegetação a enriquecer progressivamente em cabeceiras	Basaltos	Vertente declive >25% com cabeceiras das linhas de água e radiação solar 2º e 3º quartil	carrasco-arbóreo, medronheiro, sobreiro	diversas		povoamento misto	16,0
2	02.03	Vegetação a enriquecer progressivamente em cabeceiras	Basaltos	Vertente declive 5-25% com cabeceiras das linhas de água com radiação solar 1º quartil	carrasco-arbóreo, c. alvarinho, c. negral, medronheiro, oliveira, sobreiro	diversas		povoamento misto	27,0
2	02.03	Vegetação a enriquecer progressivamente em cabeceiras	Basaltos	Vertente declive 5-25% com cabeceiras das linhas de água com radiação solar 4º quartil	aflarobeira, azinheira, carrasco-arbóreo, medronheiro, sobreiro, zambujeiro	diversas		povoamento misto	3774,3
2	02.03	Vegetação a enriquecer progressivamente em cabeceiras	Basaltos	Vertente declive 5-25% com cabeceiras das linhas de água e radiação solar 2º e 3º quartil	carrasco-arbóreo, medronheiro, oliveira, sobreiro	diversas		povoamento misto	1783,3
2	02.03	Vegetação a enriquecer progressivamente em cabeços largos	Basaltos	Cabeços largos com radiação solar 1º quartil	carrasco-arbóreo, medronheiro,	diversas		povoamento misto	33,2
2	02.03	Vegetação a enriquecer progressivamente em cabeços largos	Basaltos	Cabeços largos com radiação solar 2º e 3º quartil	carrasco-arbóreo, medronheiro	diversas		povoamento misto	1644,8
2	02.03	Vegetação a enriquecer progressivamente em cabeços largos	Basaltos	Cabeços largos com radiação solar 4º quartil	azinheira, carrasco arboreo, medronheiro, zambujeiro	diversas		povoamento misto	146,2
2	02.03	Vegetação a enriquecer progressivamente em cumeada	Basaltos	Linhas de cumeada	azinheira e zambujeiro	diversas		povoamento misto	1423,1
2	02.03	Vegetação a manter	Basaltos	Vertente declive > 25% com radiação solar 1º quartil	carrasco-arbóreo, c. alvarinho, c. negral, medronheiro, sobreiro	diversas		povoamento misto	413,7
2	02.03	Vegetação a manter	Basaltos	Vertente declive 5-25% com radiação solar 1º quartil	carrasco-arbóreo, c. alvarinho, c. negral, medronheiro, oliveira, sobreiro	diversas		povoamento misto	7332,4
2	02.03	Vegetação a manter	Basaltos	Vertente declive 5-25% com radiação solar 4º quartil	aflarobeira, azinheira, carrasco-arbóreo, medronheiro, sobreiro, zambujeiro	diversas		povoamento misto	12939,6
2	02.04	equipamento recreio/desporto	Basaltos	Cabeços largos com radiação solar 1º quartil	carrasco-arboreo, medronheiro			equipamento recreio/desporto	197,6
2	02.04	equipamento recreio/desporto	Basaltos	Cabeços largos com radiação solar 2º e 3º quartil	carrasco-arboreo, medronheiro			equipamento recreio/desporto	1254,4
2	02.04	equipamento recreio/desporto	Basaltos	Cabeços largos com radiação solar 4º quartil	azinheira, carrasco arboreo, medronheiro, zambujeiro			equipamento recreio/desporto	197,7
2	02.04	equipamento recreio/desporto	Basaltos	Linhas de cumeada	azinheira e zambujeiro			equipamento recreio/desporto	430,4
2	02.04	equipamento recreio/desporto	Basaltos	Vertente declive > 25% com cabeceiras das linhas de água com radiação solar 1º quartil	carrasco-arbóreo, c. alvarinho, c. negral, medronheiro, sobreiro			equipamento recreio/desporto	314,0
2	02.04	equipamento recreio/desporto	Basaltos	Vertente declive > 25% com cabeceiras das linhas de água com radiação solar 4º quartil	azinheira, carrasco-arbóreo, medronheiro, sobreiro, zambujeiro			equipamento recreio/desporto	787,3
2	02.04	equipamento recreio/desporto	Basaltos	Vertente declive 5-25% com radiação solar 1º quartil	carrasco-arbóreo, c. alvarinho, c. negral, medronheiro, sobreiro			equipamento recreio/desporto	486,0
2	02.04	equipamento recreio/desporto	Basaltos	Vertente declive >25% com cabeceiras das linhas de água e radiação solar 2º e 3º quartil	carrasco-arbóreo, medronheiro, sobreiro			equipamento recreio/desporto	0,0
2	02.04	equipamento recreio/desporto	Basaltos	Vertente declive 5-25% com cabeceiras das linhas de água com radiação solar 1º quartil	carrasco-arbóreo, c. alvarinho, c. negral, medronheiro, oliveira, sobreiro			equipamento recreio/desporto	0,1
2	02.04	equipamento recreio/desporto	Basaltos	Vertente declive 5-25% com cabeceiras das linhas de água com radiação solar 4º quartil	aflarobeira, azinheira, carrasco-arbóreo, medronheiro, sobreiro, zambujeiro			equipamento recreio/desporto	1906,3
2	02.04	equipamento recreio/desporto	Basaltos	Vertente declive 5-25% com radiação solar 1º quartil	carrasco-arbóreo, c. alvarinho, c. negral, medronheiro, oliveira, sobreiro			equipamento recreio/desporto	35,3
2	02.05	urbano	Basaltos	Fundos de vale	azereiro, freixo, loureiro, pilriteiro			urbano	1126,3
2	02.05	urbano	Basaltos	Linhas de água (margem)	amieiro, aveleira,borrazeira-preta, borrazeira-branca, choupo			urbano	464,4
2	02.05	urbano	Basaltos	Vertente declive 5-25% com radiação solar 1º quartil	carrasco-arbóreo, c. alvarinho, c. negral, medronheiro, oliveira, sobreiro			urbano	2509,0
2	02.06	A revestir com espécies ripícolas	Basaltos	Fundos de vale	azereiro, freixo, loureiro, pilriteiro	Quercus coccifera, diversas		carvalhal	1472,2
2	02.06	Vegetação a manter	Basaltos	Vertente declive 5-25% com radiação solar 1º quartil	carrasco-arbóreo, c. alvarinho, c. negral, medronheiro, oliveira, sobreiro	Quercus coccifera, diversas		carvalhal	146,4
2	02.06	Vegetação a manter	Basaltos	Vertente declive 5-25% com radiação solar 4º quartil	aflarobeira, azinheira, carrasco-arbóreo, medronheiro, sobreiro, zambujeiro	Quercus coccifera, diversas		carvalhal	426,3
2	02.07	A revestir com espécies ripícolas	Basaltos	Fundos de vale	azereiro, freixo, loureiro, pilriteiro	Eucaliptus		eucaliptal	1438,5
2	02.07	Vegetação a substituir progressivamente	Basaltos	Vertente declive 5-25% com radiação solar 4º quartil	aflarobeira, azinheira, carrasco-arbóreo, medronheiro, sobreiro, zambujeiro	Eucaliptus		eucaliptal	170,1
2	02.07	Vegetação a substituir progressivamente em cabeceiras	Basaltos	Vertente declive 5-25% com cabeceiras das linhas de água com radiação solar 4º quartil	aflarobeira, azinheira, carrasco-arbóreo, medronheiro, sobreiro, zambujeiro	Eucaliptus		eucaliptal	354,2
2	02.07	Vegetação a substituir progressivamente em cabeços largos	Basaltos	Cabeços largos com radiação solar 2º e 3º quartil	carrasco-arboreo, medronheiro	Eucaliptus		eucaliptal	2160,8
2	02.07	Vegetação a substituir progressivamente em cabeços largos	Basaltos	Cabeços largos com radiação solar 4º quartil	azinheira, carrasco arboreo, medronheiro, zambujeiro	Eucaliptus		eucaliptal	361,8
2	02.07	Vegetação a substituir progressivamente em cumeada	Basaltos	Linhas de cumeada	azinheira e zambujeiro	Eucaliptus		eucaliptal	582,7
2	02.08	A revestir com espécies ripícolas	Basaltos	Linhas de água (margem)	amieiro, aveleira,borrazeira-preta, borrazeira-branca, choupo	Eucaliptus		eucaliptal	1318,4
2	02.08	Vegetação a substituir progressivamente	Basaltos	Vertente declive 5-25% com radiação solar 1º quartil	carrasco-arbóreo, c. alvarinho, c. negral, medronheiro, oliveira, sobreiro	Eucaliptus		eucaliptal	0,7
2	02.08	Vegetação a substituir progressivamente	Basaltos	Vertente declive 5-25% com radiação solar 4º quartil	aflarobeira, azinheira, carrasco-arbóreo, medronheiro, sobreiro, zambujeiro	Eucaliptus		eucaliptal	3836,9
2	02.08	Vegetação a substituir progressivamente em cabeceiras	Basaltos	Vertente declive 5-25% com cabeceiras das linhas de água com radiação solar 4º quartil	aflarobeira, azinheira, carrasco-arbóreo, medronheiro, sobreiro, zambujeiro	Eucaliptus		eucaliptal	6627,5
2	02.08	Vegetação a substituir progressivamente em cabeceiras	Basaltos	Vertente declive 5-25% com cabeceiras das linhas de água e radiação solar 2º e 3º quartil	carrasco-arbóreo, medronheiro, oliveira, sobreiro	Eucaliptus		eucaliptal	195,4
2	02.08	Vegetação a substituir progressivamente em cabeços largos	Basaltos	Cabeços largos com radiação solar 2º e 3º quartil	carrasco-arboreo, medronheiro	Eucaliptus		eucaliptal	7691,2
2	02.08	Vegetação a substituir progressivamente em cabeços largos	Basaltos	Cabeços largos com radiação solar 4º quartil	azinheira, carrasco arboreo, medronheiro, zambujeiro	Eucaliptus		eucaliptal	1641,3
2	02.08	Vegetação a substituir progressivamente em cumeada	Basaltos	Linhas de cumeada	azinheira e zambujeiro	Eucaliptus		eucaliptal	1908,8
2	02.09	A revestir com espécies ripícolas	Basaltos	Fundos de vale	azereiro, freixo, loureiro, pilriteiro	diversas		povoamento misto	4350,1
2	02.09	A revestir com espécies ripícolas	Basaltos	Linhas de água (margem)	amieiro, aveleira,borrazeira-preta, borrazeira-branca, choupo	diversas		povoamento misto	467,5
2	02.09	Vegetação a enriquecer progressivamente em cabeceiras	Basaltos	Vertente declive 5-25% com cabeceiras das linhas de água e radiação solar 2º e 3º quartil	carrasco-arbóreo, medronheiro, oliveira, sobreiro	diversas		povoamento misto	533,3
2	02.09	Vegetação a enriquecer progressivamente em cabeços largos	Basaltos	Cabeços largos com radiação solar 2º e 3º quartil	carrasco-arboreo, medronheiro	diversas		povoamento misto	134,1
2	02.09	Vegetação a manter	Basaltos	Vertente declive 5-25% com radiação solar 4º quartil	aflarobeira, azinheira, carrasco-arbóreo, medronheiro, sobreiro, zambujeiro	diversas		povoamento misto	1042,1
2	02.10	Vegetação a enriquecer progressivamente em cabeceiras	Basaltos	Vertente declive 5-25% com cabeceiras das linhas de água com radiação solar 4º quartil	aflarobeira, azinheira, carrasco-arbóreo, medronheiro, sobreiro, zambujeiro	diversas		povoamento misto	2,8
2	02.10	Vegetação a enriquecer progressivamente em cabeceiras	Basaltos	Vertente declive 5-25% com cabeceiras das linhas de água e radiação solar 2º e 3º quartil	carrasco-arbóreo, medronheiro, oliveira, sobreiro	diversas		povoamento misto	3697,3
2	02.10	Vegetação a enriquecer progressivamente em cabeços largos	Basaltos	Cabeços largos com radiação solar 2º e 3º quartil	carrasco-arboreo, medronheiro	diversas		povoamento misto	2392,6
2	02.10	Vegetação a enriquecer progressivamente em cabeços largos	Basaltos	Cabeços largos com radiação solar 4º quartil	azinheira, carrasco arboreo, medronheiro, zambujeiro	diversas		povoamento misto	1452,3
2	02.10	Vegetação a enriquecer progressivamente em cumeada	Basaltos	Linhas de cumeada	azinheira e zambujeiro	diversas		povoamento misto	342,7
2	02.10	Vegetação a manter	Basaltos	Vertente declive 5-25% com radiação solar 4º quartil	aflarobeira, azinheira, carrasco-arbóreo, medronheiro, sobreiro, zambujeiro	diversas		povoamento misto	767,5
2	02.11	Vegetação a enriquecer progressivamente em cabeceiras	Basaltos	Vertente declive 5-25% com cabeceiras das linhas de água e radiação solar 2º e 3º quartil	carrasco-arbóreo, medronheiro, oliveira, sobreiro	diversas		povoamento misto	436,3
2	02.11	Vegetação a enriquecer progressivamente em cabeceiras	Calcários	Vertente declive 5-25% com cabeceiras das linhas de água e radiação solar 2º e 3º quartil	carrasco-arbóreo, c. cerquinho, medronheiro, oliveira, zelha	diversas		povoamento misto	131,2
2	02.11	Vegetação a enriquecer progressivamente em cabeços largos	Basaltos	Cabeços largos com radiação solar 2º e 3º quartil	carrasco-arboreo, medronheiro	diversas		povoamento misto	731,2
2	02.11	Vegetação a enriquecer progressivamente em cabeços largos	Calcários	Cabeços largos com radiação solar 2º e 3º quartil	carrasco-arboreo, c.cerquinho, loureiro, medronheiro, zelha	diversas		povoamento misto	493,3
2	02.11	Vegetação a enriquecer progressivamente em cumeada	Basaltos	Linhas de cumeada	azinheira e zambujeiro	diversas		povoamento misto	280,6
2	02.11	Vegetação a enriquecer progressivamente em cumeada	Calcários	Linhas de cumeada	carvalho cerquinho e zelha	diversas		povoamento misto	223,3
3	03.01	A revestir com espécies ripícolas	Basaltos	Linhas de água (margem)	amieiro, aveleira,borrazeira-preta, borrazeira-branca, choupo	Eucaliptus		eucaliptal	3011,0
3	03.01	Vegetação a substituir progressivamente	Basaltos	Vertente declive > 25% com radiação solar 1º quartil	carrasco-arbóreo, c. alvarinho, c. negral, medronheiro, sobreiro	Eucaliptus		eucaliptal	962,7
3	03.01	Vegetação a substituir progressivamente	Basaltos	Vertente declive 5-25% com radiação solar 1º quartil	carrasco-arbóreo, c. alvarinho, c. negral, medronheiro, oliveira, sobreiro	Eucaliptus		eucaliptal	12026,3
3	03.01	Vegetação a substituir progressivamente	Basaltos	Vertente declive 5-25% com radiação solar 4º quartil	aflarobeira, azinheira, carrasco-arbóreo, medronheiro, sobreiro, zambujeiro	Eucaliptus		eucaliptal	36178,1
3	03.01	Vegetação a substituir progressivamente	Calcários	Vertente declive > 25% com radiação solar 1º quartil	carrasco-arbóreo, c. cerquinho, medronheiro, zelha	Eucaliptus		eucaliptal	81,7
3	03.01	Vegetação a substituir progressivamente	Calcários	Vertente declive 5-25 % com radiação solar 2º e 3º quartil	carrasco-arbóreo, c. cerquinho, medronheiro, oliveira, zelha	Eucaliptus		eucaliptal	80,9
3	03.01	Vegetação a substituir progressivamente	Calcários	Vertente declive 5-25% com radiação solar 1º quartil	carrasco-arbóreo, c. cerquinho, medronheiro, oliveira, zelha	Eucaliptus		eucaliptal	283,1

3	03.01	Vegetação a substituir progressivamente em cumeada	Basaltos	Linhas de cumeada	azinheira e zambujeiro	Eucaliptus		eucaliptal	131.2
3	03.02	Vegetação a enriquecer progressivamente em cabeceiras	Calcários	Vertente declive >25% com cabeceiras das linhas de água com radiação solar 1º quartil	carrasco-arbóreo, c. cerquinho, medronheiro, zelha	Oliea europaea, Cupressus spp.,	Pinus halepensis	povoamento misto	284.1
3	03.02	Vegetação a enriquecer progressivamente em cabeceiras	Calcários	Vertente declive 5-25% com cabeceiras das linhas de água com radiação solar 1º quartil	carrasco-arbóreo, c. cerquinho, medronheiro, oliveira, zelha	Oliea europaea, Cupressus spp.,	Pinus halepensis	povoamento misto	422.8
3	03.02	Vegetação a enriquecer progressivamente em cumeada	Basaltos	Linhas de cumeada	azinheira e zambujeiro	Oliea europaea, Cupressus spp.,	Pinus halepensis	povoamento misto	64.3
3	03.02	Vegetação a enriquecer progressivamente em cumeada	Calcários	Linhas de cumeada	carvalho cerquinho e zelha	Oliea europaea, Cupressus spp.,	Pinus halepensis	povoamento misto	706.1
3	03.02	Vegetação a manter	Basaltos	Vertente declive > 25% com radiação solar 1º quartil	carrasco-arbóreo, c. alfarrinho, c. negral, medronheiro, sobreiro	Oliea europaea, Cupressus spp.,	Pinus halepensis	povoamento misto	598.5
3	03.02	Vegetação a manter	Basaltos	Vertente declive 5-25% com radiação solar 1º quartil	carrasco-arbóreo, c. alfarrinho, c. negral, medronheiro, oliveira, sobreiro	Oliea europaea, Cupressus spp.,	Pinus halepensis	povoamento misto	1428.0
3	03.02	Vegetação a manter	Basaltos	Vertente declive 5-25% com radiação solar 4º quartil	alfarrobeira, azinheira, carrasco-arbóreo, medronheiro, sobreiro, zambujeiro	Oliea europaea, Cupressus spp.,	Pinus halepensis	povoamento misto	206.5
3	03.02	Vegetação a manter	Calcários	Vertente declive > 25% com radiação solar 1º quartil	carrasco-arbóreo, c. cerquinho, medronheiro, zelha	Oliea europaea, Cupressus spp.,	Pinus halepensis	povoamento misto	8427.2
3	03.02	Vegetação a manter	Calcários	Vertente declive 5-25% com radiação solar 1º quartil	carrasco-arbóreo, c. cerquinho, medronheiro, oliveira, zelha	Oliea europaea, Cupressus spp.,	Pinus halepensis	povoamento misto	1490.4
3	03.03	A revestir com espécies ripícolas	Calcários	Linhas de água (margem)	amieiro, aveleira,borrazeira-preta, borrazeira-branca, choupo	Oliea europaea		zambujal	2012.0
3	03.03	Vegetação a enriquecer progressivamente em cabeceiras	Calcários	Vertente declive > 25% com cabeceiras das linhas de água com radiação solar 1º quartil	carrasco-arbóreo, c. cerquinho, medronheiro, zelha	Oliea europaea		zambujal	4891.1
3	03.03	Vegetação a enriquecer progressivamente em cabeceiras	Calcários	Vertente declive > 25% com cabeceiras das linhas de água com radiação solar 4º quartil	azinheira, carrasco arboreo, medronheiro, zambujeiro	Oliea europaea		zambujal	12740.4
3	03.03	Vegetação a enriquecer progressivamente em cabeceiras	Calcários	Vertente declive >25% com cabeceiras das linhas de água e radiação solar 2º e 3º quartil	carrasco-arbóreo, c. cerquinho, medronheiro, zelha	Oliea europaea		zambujal	1094.7
3	03.03	Vegetação a enriquecer progressivamente em cabeceiras	Calcários	Vertente declive 5-25% com cabeceiras das linhas de água com radiação solar 1º quartil	carrasco-arbóreo, c. cerquinho, medronheiro, oliveira, zelha	Oliea europaea		zambujal	2684.9
3	03.03	Vegetação a enriquecer progressivamente em cabeceiras	Calcários	Vertente declive 5-25% com cabeceiras das linhas de água com radiação solar 4º quartil	alfarrobeira, azinheira, carrasco-arbóreo, medronheiro, zambujeiro	Oliea europaea		zambujal	9455.6
3	03.03	Vegetação a enriquecer progressivamente em cabeceiras	Calcários	Vertente declive 5-25% com cabeceiras das linhas de água e radiação solar 2º e 3º quartil	carrasco-arbóreo, c. cerquinho, medronheiro, oliveira, zelha	Oliea europaea		zambujal	4142.2
3	03.03	Vegetação a enriquecer progressivamente em cabeços largos	Basaltos	Cabeços largos com radiação solar 2º e 3º quartil	carrasco-arboreo, medronheiro	Oliea europaea		zambujal	1319.4
3	03.03	Vegetação a enriquecer progressivamente em cabeços largos	Calcários	Cabeços largos com radiação solar 1º quartil	carrasco-arboreo, c.cerquinho,loureiro, medronheiro, zelha	Oliea europaea		zambujal	89.8
3	03.03	Vegetação a enriquecer progressivamente em cabeços largos	Calcários	Cabeços largos com radiação solar 2º e 3º quartil	carrasco-arboreo, c.cerquinho, loureiro, medronheiro, zelha	Oliea europaea		zambujal	1114.2
3	03.03	Vegetação a enriquecer progressivamente em cabeços largos	Calcários	Cabeços largos com radiação solar 4º quartil	azinheira, carrasco arboreo, medronheiro, zambujeiro	Oliea europaea		zambujal	191.4
3	03.03	Vegetação a enriquecer progressivamente em cumeada	Basaltos	Linhas de cumeada	azinheira e zambujeiro	Oliea europaea		zambujal	1331.2
3	03.03	Vegetação a enriquecer progressivamente em cumeada	Calcários	Linhas de cumeada	carvalho cerquinho e zelha	Oliea europaea		zambujal	2822.7
3	03.03	Vegetação a manter	Basaltos	Vertente declive > 25% com radiação solar 1º quartil	carrasco-arbóreo, c. alfarrinho, c. negral, medronheiro, sobreiro	Oliea europaea		zambujal	1064.0
3	03.03	Vegetação a manter	Basaltos	Vertente declive 5-25% com radiação solar 1º quartil	carrasco-arbóreo, c. alfarrinho, c. negral, medronheiro, oliveira, sobreiro	Oliea europaea		zambujal	1628.8
3	03.03	Vegetação a manter	Basaltos	Vertente declive 5-25% com radiação solar 4º quartil	alfarrobeira, azinheira, carrasco-arbóreo, medronheiro, sobreiro, zambujeiro	Oliea europaea		zambujal	3935.1
3	03.03	Vegetação a manter	Calcários	Vertente declive > 25 % e radiação solar 2º e 3º quartil	carrasco-arbóreo, c. cerquinho, medronheiro, zelha	Oliea europaea		zambujal	129.9
3	03.03	Vegetação a manter	Calcários	Vertente declive > 25% com radiação solar 1º quartil	carrasco-arbóreo, c. cerquinho, medronheiro, zelha	Oliea europaea		zambujal	4752.4
3	03.03	Vegetação a manter	Calcários	Vertente declive >25% com radiação solar 4º quartil	azinheira, carrasco arboreo, medronheiro, zambujeiro	Oliea europaea		zambujal	6970.0
3	03.03	Vegetação a manter	Calcários	Vertente declive 5-25 % com radiação solar 2º e 3º quartil	carrasco-arbóreo, c. cerquinho, medronheiro, oliveira, zelha	Oliea europaea		zambujal	4125.4
3	03.03	Vegetação a manter	Calcários	Vertente declive 5-25% com radiação solar 1º quartil	carrasco-arbóreo, c. cerquinho, medronheiro, oliveira, zelha	Oliea europaea		zambujal	1157.9
3	03.03	Vegetação a manter	Calcários	Vertente declive 5-25% com radiação solar 4º quartil	alfarrobeira, azinheira, carrasco-arbóreo, medronheiro, zambujeiro	Oliea europaea		zambujal	601.1.0
3	03.04	A revestir com espécies ripícolas	Basaltos	Linhas de água (margem)	amieiro, aveleira,borrazeira-preta, borrazeira-branca, choupo			mato	74.1
3	03.04	A revestir com espécies ripícolas	Calcários	Linhas de água (margem)	amieiro, aveleira,borrazeira-preta, borrazeira-branca, choupo			mato	500.8
3	03.04	Vegetação a enriquecer progressivamente em cumeada	Calcários	Linhas de cumeada	carvalho cerquinho e zelha			mato	11.0
3	03.04	Vegetação a manter	Basaltos	Vertente declive 5-25% com radiação solar 1º quartil	carrasco-arbóreo, c. alfarrinho, c. negral, medronheiro, oliveira, sobreiro			mato	35.9
3	03.04	Vegetação a manter	Basaltos	Vertente declive 5-25% com radiação solar 4º quartil	alfarrobeira, azinheira, carrasco-arbóreo, medronheiro, sobreiro, zambujeiro			mato	198.8
3	03.04	Vegetação a manter	Calcários	Vertente declive > 25 % e radiação solar 2º e 3º quartil	carrasco-arbóreo, c. cerquinho, medronheiro, zelha			mato	0.0
3	03.04	Vegetação a manter	Calcários	Vertente declive > 25% com radiação solar 1º quartil	carrasco-arbóreo, c. cerquinho, medronheiro, zelha			mato	1913.3
3	03.04	Vegetação a manter	Calcários	Vertente declive 5-25 % com radiação solar 2º e 3º quartil	carrasco-arbóreo, c. cerquinho, medronheiro, oliveira, zelha			mato	363.6
3	03.04	Vegetação a manter	Calcários	Vertente declive 5-25% com radiação solar 1º quartil	carrasco-arbóreo, c. cerquinho, medronheiro, oliveira, zelha			mato	719.5
3	03.05	equipamento recreio/desporto	Calcários	Cabeços largos com radiação solar 2º e 3º quartil	carrasco-arboreo, c.cerquinho, loureiro, medronheiro, zelha			equipamento recreio/desporto	1024.2
3	03.05	equipamento recreio/desporto	Calcários	Linhas de cumeada	carvalho cerquinho e zelha			equipamento recreio/desporto	328.2
3	03.06	A revestir com espécies ripícolas	Basaltos	Linhas de água (margem)	amieiro, aveleira,borrazeira-preta, borrazeira-branca, choupo	Pinus halepensis, Oliea europaea		povoamento misto	444.9
3	03.06	Vegetação a enriquecer progressivamente em cabeceiras	Basaltos	Vertente declive > 25% com cabeceiras das linhas de água com radiação solar 1º quartil	carrasco-arbóreo, c. alfarrinho, c. negral, medronheiro, sobreiro	Pinus halepensis, Oliea europaea		povoamento misto	48.3
3	03.06	Vegetação a enriquecer progressivamente em cabeceiras	Basaltos	Vertente declive 5-25% com cabeceiras das linhas de água com radiação solar 1º quartil	carrasco-arbóreo, c. alfarrinho, c. negral, medronheiro, oliveira, sobreiro	Pinus halepensis, Oliea europaea		povoamento misto	3740.3
3	03.06	Vegetação a enriquecer progressivamente em cabeceiras	Basaltos	Vertente declive 5-25% com cabeceiras das linhas de água e radiação solar 2º e 3º quartil	carrasco-arbóreo, medronheiro, oliveira, sobreiro	Pinus halepensis, Oliea europaea		povoamento misto	670.0
3	03.06	Vegetação a manter	Basaltos	Vertente declive > 25% com radiação solar 1º quartil	carrasco-arbóreo, c. alfarrinho, c. negral, medronheiro, sobreiro	Pinus halepensis, Oliea europaea		povoamento misto	607.4
3	03.06	Vegetação a manter	Basaltos	Vertente declive 5-25% com radiação solar 1º quartil	carrasco-arbóreo, c. alfarrinho, c. negral, medronheiro, oliveira, sobreiro	Pinus halepensis, Oliea europaea		povoamento misto	2367.3
3	03.06	Vegetação a manter	Basaltos	Vertente declive 5-25% com radiação solar 4º quartil	alfarrobeira, azinheira, carrasco-arbóreo, medronheiro, sobreiro, zambujeiro	Pinus halepensis, Oliea europaea		povoamento misto	4367.0
3	03.07	A revestir com espécies ripícolas	Calcários	Linhas de água (margem)	amieiro, aveleira,borrazeira-preta, borrazeira-branca, choupo		Oliea europaea, diversos	mato	1594.5
3	03.07	Vegetação a enriquecer progressivamente em cabeceiras	Calcários	Vertente declive > 25% com cabeceiras das linhas de água com radiação solar 1º quartil	carrasco-arbóreo, c. cerquinho, medronheiro, zelha		Oliea europaea, diversos	mato	340.6
3	03.07	Vegetação a enriquecer progressivamente em cabeceiras	Calcários	Vertente declive >25% com cabeceiras das linhas de água e radiação solar 2º e 3º quartil	carrasco-arbóreo, c. cerquinho, medronheiro, zelha		Oliea europaea, diversos	mato	140.3
3	03.07	Vegetação a enriquecer progressivamente em cabeceiras	Calcários	Vertente declive 5-25% com cabeceiras das linhas de água com radiação solar 1º quartil	carrasco-arbóreo, c. cerquinho, medronheiro, oliveira, zelha		Oliea europaea, diversos	mato	769.6
3	03.07	Vegetação a enriquecer progressivamente em cabeceiras	Calcários	Vertente declive 5-25% com cabeceiras das linhas de água e radiação solar 2º e 3º quartil	carrasco-arbóreo, c. cerquinho, medronheiro, oliveira, zelha		Oliea europaea, diversos	mato	473.3
3	03.07	Vegetação a enriquecer progressivamente em cabeços largos	Calcários	Cabeços largos com radiação solar 1º quartil	carrasco-arboreo, c.cerquinho, loureiro, medronheiro, zelha		Oliea europaea, diversos	mato	176.4
3	03.07	Vegetação a enriquecer progressivamente em cabeços largos	Calcários	Cabeços largos com radiação solar 2º e 3º quartil	carrasco-arboreo, c.cerquinho, loureiro, medronheiro, zelha		Oliea europaea, diversos	mato	76.7
3	03.07	Vegetação a enriquecer progressivamente em cumeada	Calcários	Linhas de cumeada	carvalho cerquinho e zelha		Oliea europaea, diversos	mato	1164.7
3	03.07	Vegetação a manter	Calcários	Vertente declive > 25 % e radiação solar 2º e 3º quartil	carrasco-arbóreo, c. cerquinho, medronheiro, zelha		Oliea europaea, diversos	mato	530.2
3	03.07	Vegetação a manter	Calcários	Vertente declive > 25% com radiação solar 1º quartil	carrasco-arbóreo, c. cerquinho, medronheiro, zelha		Oliea europaea, diversos	mato	10263.1
3	03.07	Vegetação a manter	Calcários	Vertente declive >25% com radiação solar 4º quartil	azinheira, carrasco arboreo, medronheiro, zambujeiro		Oliea europaea, diversos	mato	306.7
3	03.07	Vegetação a manter	Calcários	Vertente declive 5-25 % com radiação solar 2º e 3º quartil	carrasco-arbóreo, c. cerquinho, medronheiro, oliveira, zelha		Oliea europaea, diversos	mato	867.2
3	03.07	Vegetação a manter	Calcários	Vertente declive 5-25% com radiação solar 1º quartil	carrasco-arbóreo, c. cerquinho, medronheiro, oliveira, zelha		Oliea europaea, diversos	mato	1846.4
3	03.07	Vegetação a manter	Calcários	Vertente declive 5-25% com radiação solar 4º quartil	alfarrobeira, azinheira, carrasco-arbóreo, medronheiro, zambujeiro		Oliea europaea, diversos	mato	26.4
3	03.08	A revestir com espécies ripícolas	Basaltos	Linhas de água (margem)	amieiro, aveleira,borrazeira-preta, borrazeira-branca, choupo	Pinus pinea		pinhal manso	13.6
3	03.08	Vegetação a enriquecer progressivamente em cabeceiras	Basaltos	Vertente declive 5-25% com cabeceiras das linhas de água com radiação solar 1º quartil	carrasco-arbóreo, c. alfarrinho, c. negral, medronheiro, oliveira, sobreiro	Pinus pinea		pinhal manso	4287.1
3	03.08	Vegetação a enriquecer progressivamente em cabeceiras	Calcários	Vertente declive > 25% com cabeceiras das linhas de água com radiação solar 1º quartil	carrasco-arbóreo, c. cerquinho, medronheiro, zelha	Pinus pinea		pinhal manso	234.4
3	03.08	Vegetação a enriquecer progressivamente em cabeceiras	Calcários	Vertente declive 5-25% com cabeceiras das linhas de água com radiação solar 1º quartil	carrasco-arbóreo, c. cerquinho, medronheiro, oliveira, zelha	Pinus pinea		pinhal manso	2417.8
3	03.08	Vegetação a manter	Basaltos	Vertente declive > 25% com radiação solar 1º quartil	carrasco-arbóreo, c. alfarrinho, c. negral, medronheiro, sobreiro	Pinus pinea		pinhal manso	613.6
3	03.08	Vegetação a manter	Basaltos	Vertente declive 5-25% com radiação solar 1º quartil	carrasco-arbóreo, c. alfarrinho, c. negral, medronheiro, oliveira, sobreiro	Pinus pinea		pinhal manso	9501.3
3	03.08	Vegetação a manter	Basaltos	Vertente declive 5-25% com radiação solar 4º quartil	alfarrobeira, azinheira, carrasco-arbóreo, medronheiro, sobreiro, zambujeiro	Pinus pinea		pinhal manso	147.3
3	03.08	Vegetação a manter	Calcários	Vertente declive > 25% com radiação solar 1º quartil	carrasco-arbóreo, c. cerquinho, medronheiro, zelha	Pinus pinea		pinhal manso	534.4
3	03.08	Vegetação a manter	Calcários	Vertente declive 5-25% com radiação solar 1º quartil	carrasco-arbóreo, c. cerquinho, medronheiro, oliveira, zelha	Pinus pinea		pinhal manso	281.5
3	03.09	Vegetação a enriquecer progressivamente em cabeceiras	Calcários	Vertente declive > 25% com cabeceiras das linhas de água com radiação solar 1º quartil	carrasco-arbóreo, c. cerquinho, medronheiro, zelha			jardim	366.5
3	03.09	Vegetação a enriquecer progressivamente em cabeceiras	Calcários	Vertente declive > 25% com cabeceiras das linhas de água com radiação solar 4º quartil	azinheira, carrasco arboreo, medronheiro, zambujeiro			jardim	371.7
3	03.09	Vegetação a enriquecer progressivamente em cabeceiras	Calcários	Vertente declive >25% com cabeceiras das linhas de água e radiação solar 2º e 3º quartil	carrasco-arbóreo, c. cerquinho, medronheiro, zelha			jardim	69.9
3	03.09	Vegetação a enriquecer progressivamente em cabeceiras	Calcários	Vertente declive 5-25% com cabeceiras das linhas de água com radiação solar 4º quartil	alfarrobeira, azinheira, carrasco-arbóreo, medronheiro, zambujeiro			jardim	858.9
3	03.09	Vegetação a enriquecer progressivamente em cabeceiras	Calcários	Vertente declive 5-25% com cabeceiras das linhas de água e radiação solar 2º e 3º quartil	carrasco-arbóreo, c. cerquinho, medronheiro, oliveira, zelha			jardim	40.8
3	03.09	Vegetação a enriquecer progressivamente em cabeços largos	Calcários	Cabeços largos com radiação solar 1º quartil	carrasco-arboreo, c.cerquinho, loureiro, medronheiro, zelha			jardim	77.7
3	03.09	Vegetação a enriquecer progressivamente em cabeços largos	Calcários	Cabeços largos com radiação solar 2º e 3º quartil	carrasco-arboreo, c.cerquinho, loureiro, medronheiro, zelha			jardim	2226.3
3	03.09	Vegetação a enriquecer progressivamente em cabeços largos	Calcários	Cabeços largos com radiação solar 4º quartil	azinheira, carrasco arboreo, medronheiro, zambujeiro			jardim	412.6
3	03.09	Vegetação a enriquecer progressivamente em cumeada	Calcários	Linhas de cumeada	carvalho cerquinho e zelha			jardim	1344.6
3	03.09	Vegetação a manter	Calcários	Vertente declive > 25% com radiação solar 1º quartil	carrasco-arbóreo, c. cerquinho, medronheiro, zelha			jardim	68.4
3	03.10	A revestir com espécies ripícolas	Calcários	Linhas de água (margem)	amieiro, aveleira,borrazeira-preta, borrazeira-branca, choupo	Oliea europaea, diversas		zambujal misto	3004.0
3	03.10	Vegetação a enriquecer progressivamente em cabeceiras	Calcários	Vertente declive > 25% com cabeceiras das linhas de água com radiação solar 1º quartil	carrasco-arbóreo, c. cerquinho, medronheiro, zelha	Oliea europaea, diversas		zambujal misto	54.0
3	03.10	Vegetação a enriquecer progressivamente em cabeceiras	Calcários	Vertente declive > 25% com cabeceiras das linhas de água com radiação solar 4º quartil	azinheira, carrasco arboreo, medronheiro, zambujeiro	Oliea europaea, diversas		zambujal misto	5361.7
3	03.10	Vegetação a enriquecer progressivamente em cabeceiras	Calcários	Vertente declive >25% com cabeceiras das linhas de água e radiação solar 2º e 3º quartil	carrasco-arbóreo, c. cerquinho, medronheiro, zelha	Oliea europaea, diversas		zambujal misto	8.6
3	03.10	Vegetação a enriquecer progressivamente em cabeceiras	Calcários	Vertente declive 5-25% com cabeceiras das linhas de água com radiação solar 1º quartil	carrasco-arbóreo, c. cerquinho, medronheiro, oliveira, zelha	Oliea europaea, diversas		zambujal misto	139.8

3	03,10	Vegetação a enriquecer progressivamente em cabeceiras	Calcários	Vertente declive 5-25% com cabeceiras das linhas de água com radiação solar 4º quartil	alfarrobeira, azinheira, carrasco-arbóreo, medronheiro, zambujeiro	Olea europaea, diversas		zambujal misto	4653,2
3	03,10	Vegetação a enriquecer progressivamente em cabeceiras	Calcários	Vertente declive 5-25% com cabeceiras das linhas de água e radiação solar 2º e 3º quartil	carrasco-arbóreo, c. cerquinho, medronheiro, oliveira, zelha	Olea europaea, diversas		zambujal misto	3620,2
3	03,10	Vegetação a enriquecer progressivamente em cabeços largos	Calcários	Cabeços largos com radiação solar 1º quartil	carrasco-arbóreo, c.cerquinho, loureiro, medronheiro, zelha	Olea europaea, diversas		zambujal misto	21,5
3	03,10	Vegetação a enriquecer progressivamente em cabeços largos	Calcários	Cabeços largos com radiação solar 2º e 3º quartil	carrasco-arbóreo, c.cerquinho, loureiro, medronheiro, zelha	Olea europaea, diversas		zambujal misto	2685,6
3	03,10	Vegetação a enriquecer progressivamente em cabeços largos	Calcários	Cabeços largos com radiação solar 4º quartil	azinheira, carrasco arboreo, medronheiro, zambujeiro	Olea europaea, diversas		zambujal misto	2697,1
3	03,10	Vegetação a enriquecer progressivamente em cumeada	Calcários	Linhas de cumeada	carvalho cerquinho e zelha	Olea europaea, diversas		zambujal misto	2792,0
3	03,10	Vegetação a manter	Calcários	Vertente declive > 25 % e radiação solar 2º e 3º quartil	carrasco-arbóreo, c. cerquinho, medronheiro, zelha	Olea europaea, diversas		zambujal misto	74,0
3	03,10	Vegetação a manter	Calcários	Vertente declive > 25% com radiação solar 1º quartil	carrasco-arbóreo, c. cerquinho, medronheiro, zelha	Olea europaea, diversas		zambujal misto	2065,4
3	03,10	Vegetação a manter	Calcários	Vertente declive >25% com radiação solar 4º quartil	azinheira, carrasco arboreo, medronheiro, zambujeiro	Olea europaea, diversas		zambujal misto	5234,1
3	03,10	Vegetação a manter	Calcários	Vertente declive 5-25 % com radiação solar 2º e 3º quartil	carrasco-arbóreo, c. cerquinho, medronheiro, oliveira, zelha	Olea europaea, diversas		zambujal misto	2803,3
3	03,10	Vegetação a manter	Calcários	Vertente declive 5-25% com radiação solar 1º quartil	carrasco-arbóreo, c. cerquinho, medronheiro, oliveira, zelha	Olea europaea, diversas		zambujal misto	6442,2
3	03,10	Vegetação a manter	Calcários	Vertente declive 5-25% com radiação solar 4º quartil	alfarrobeira, azinheira, carrasco-arbóreo, medronheiro, zambujeiro	Olea europaea, diversas		zambujal misto	5825,2
3	03,11	Vegetação a enriquecer progressivamente em cabeceiras	Basaltos	Vertente declive 5-25% com cabeceiras das linhas de água com radiação solar 1º quartil	carrasco-arbóreo, c. alfarinho, c. negral, medronheiro, oliveira, sobreiro	Pinus halepensis, Olea europaea		povoamento misto	8458,5
3	03,11	Vegetação a enriquecer progressivamente em cabeceiras	Basaltos	Vertente declive 5-25% com cabeceiras das linhas de água e radiação solar 2º e 3º quartil	carrasco-arbóreo, medronheiro, oliveira, sobreiro	Pinus halepensis, Olea europaea		povoamento misto	2039,5
3	03,11	Vegetação a enriquecer progressivamente em cabeceiras	Calcários	Vertente declive 5-25% com cabeceiras das linhas de água com radiação solar 1º quartil	carrasco-arbóreo, c. cerquinho, medronheiro, oliveira, zelha	Pinus halepensis, Olea europaea		povoamento misto	3000,4
3	03,11	Vegetação a enriquecer progressivamente em cabeços largos	Basaltos	Cabeços largos com radiação solar 1º quartil	carrasco-arbóreo, medronheiro	Pinus halepensis, Olea europaea		povoamento misto	1036,6
3	03,11	Vegetação a enriquecer progressivamente em cabeços largos	Basaltos	Cabeços largos com radiação solar 2º e 3º quartil	carrasco-arbóreo, medronheiro	Pinus halepensis, Olea europaea		povoamento misto	5352,9
3	03,11	Vegetação a enriquecer progressivamente em cumeada	Basaltos	Linhas de cumeada	azinheira e zambujeiro	Pinus halepensis, Olea europaea		povoamento misto	2429,1
3	03,11	Vegetação a enriquecer progressivamente em cumeada	Calcários	Linhas de cumeada	carvalho cerquinho e zelha	Pinus halepensis, Olea europaea		povoamento misto	525,5
3	03,11	Vegetação a manter	Basaltos	Vertente declive 5-25% com radiação solar 1º quartil	carrasco-arbóreo, c. alfarinho, c. negral, medronheiro, oliveira, sobreiro	Pinus halepensis, Olea europaea		povoamento misto	3099,2
3	03,11	Vegetação a manter	Basaltos	Vertente declive 5-25% com radiação solar 4º quartil	alfarrobeira, azinheira, carrasco-arbóreo, medronheiro, sobreiro, zambujeiro	Pinus halepensis, Olea europaea		povoamento misto	1146,3
3	03,11	Vegetação a manter	Calcários	Vertente declive 5-25% com radiação solar 1º quartil	carrasco-arbóreo, c. cerquinho, medronheiro, oliveira, zelha	Pinus halepensis, Olea europaea		povoamento misto	1706,9
3	03,12	A revestir com espécies ripícolas	Calcários	Linhas de água (margem)	amieiro, aveleira,borrazeira-preta, borrazeira-branca, choupo	Cupressus spp., diversas		cupressal misto	1465,5
3	03,12	Vegetação a enriquecer progressivamente em cabeceiras	Calcários	Vertente declive > 25% com cabeceiras das linhas de água com radiação solar 1º quartil	carrasco-arbóreo, c. cerquinho, medronheiro, zelha	Cupressus spp., diversas		cupressal misto	66,3
3	03,12	Vegetação a enriquecer progressivamente em cabeceiras	Calcários	Vertente declive > 25% com cabeceiras das linhas de água com radiação solar 4º quartil	azinheira, carrasco arboreo, medronheiro, zambujeiro	Cupressus spp., diversas		cupressal misto	0,9
3	03,12	Vegetação a enriquecer progressivamente em cumeada	Calcários	Linhas de cumeada	carvalho cerquinho e zelha	Cupressus spp., diversas		cupressal misto	427,8
3	03,12	Vegetação a manter	Calcários	Vertente declive > 25 % e radiação solar 2º e 3º quartil	carrasco-arbóreo, c. cerquinho, medronheiro, zelha	Cupressus spp., diversas		cupressal misto	16,3
3	03,12	Vegetação a manter	Calcários	Vertente declive > 25% com radiação solar 1º quartil	carrasco-arbóreo, c. cerquinho, medronheiro, zelha	Cupressus spp., diversas		cupressal misto	993,7
3	03,12	Vegetação a manter	Calcários	Vertente declive >25% com radiação solar 4º quartil	azinheira, carrasco arboreo, medronheiro, zambujeiro	Cupressus spp., diversas		cupressal misto	1303,6
3	03,12	Vegetação a manter	Calcários	Vertente declive 5-25 % com radiação solar 2º e 3º quartil	carrasco-arbóreo, c. cerquinho, medronheiro, oliveira, zelha	Cupressus spp., diversas		cupressal misto	389,8
3	03,12	Vegetação a manter	Calcários	Vertente declive 5-25% com radiação solar 1º quartil	carrasco-arbóreo, c. cerquinho, medronheiro, oliveira, zelha	Cupressus spp., diversas		cupressal misto	66,1
3	03,12	Vegetação a manter	Calcários	Vertente declive 5-25% com radiação solar 4º quartil	alfarrobeira, azinheira, carrasco-arbóreo, medronheiro, zambujeiro	Cupressus spp., diversas		cupressal misto	2182,4
3	03,13	A revestir com espécies ripícolas	Basaltos	Linhas de água (margem)	amieiro, aveleira,borrazeira-preta, borrazeira-branca, choupo	Pinus halepensis, Olea europaea		povoamento misto	107,6
3	03,13	A revestir com espécies ripícolas	Calcários	Linhas de água (margem)	amieiro, aveleira,borrazeira-preta, borrazeira-branca, choupo	Pinus halepensis, Olea europaea		povoamento misto	692,6
3	03,13	Vegetação a enriquecer progressivamente em cabeceiras	Calcários	Vertente declive > 25% com cabeceiras das linhas de água com radiação solar 1º quartil	carrasco-arbóreo, c. cerquinho, medronheiro, zelha	Pinus halepensis, Olea europaea		povoamento misto	2868,7
3	03,13	Vegetação a enriquecer progressivamente em cabeceiras	Calcários	Vertente declive 5-25% com cabeceiras das linhas de água com radiação solar 1º quartil	carrasco-arbóreo, c. cerquinho, medronheiro, oliveira, zelha	Pinus halepensis, Olea europaea		povoamento misto	10128,5
3	03,13	Vegetação a enriquecer progressivamente em cabeceiras	Calcários	Vertente declive 5-25% com cabeceiras das linhas de água com radiação solar 4º quartil	alfarrobeira, azinheira, carrasco-arbóreo, medronheiro, zambujeiro	Pinus halepensis, Olea europaea		povoamento misto	191,0
3	03,13	Vegetação a enriquecer progressivamente em cabeceiras	Calcários	Vertente declive 5-25% com cabeceiras das linhas de água e radiação solar 2º e 3º quartil	carrasco-arbóreo, c. cerquinho, medronheiro, oliveira, zelha	Pinus halepensis, Olea europaea		povoamento misto	2970,1
3	03,13	Vegetação a enriquecer progressivamente em cabeços largos	Calcários	Cabeços largos com radiação solar 1º quartil	carrasco-arbóreo, c.cerquinho, loureiro, medronheiro, zelha	Pinus halepensis, Olea europaea		povoamento misto	4761,0
3	03,13	Vegetação a enriquecer progressivamente em cabeços largos	Calcários	Cabeços largos com radiação solar 2º e 3º quartil	carrasco-arbóreo, c.cerquinho, loureiro, medronheiro, zelha	Pinus halepensis, Olea europaea		povoamento misto	13881,9
3	03,13	Vegetação a enriquecer progressivamente em cabeços largos	Calcários	Cabeços largos com radiação solar 4º quartil	azinheira, carrasco arboreo, medronheiro, zambujeiro	Pinus halepensis, Olea europaea		povoamento misto	2570,3
3	03,13	Vegetação a enriquecer progressivamente em cumeada	Basaltos	Linhas de cumeada	azinheira e zambujeiro	Pinus halepensis, Olea europaea		povoamento misto	100,8
3	03,13	Vegetação a enriquecer progressivamente em cumeada	Calcários	Linhas de cumeada	carvalho cerquinho e zelha	Pinus halepensis, Olea europaea		povoamento misto	6006,4
3	03,13	Vegetação a manter	Basaltos	Vertente declive 5-25% com radiação solar 1º quartil	carrasco-arbóreo, c. alfarinho, c. negral, medronheiro, oliveira, sobreiro	Pinus halepensis, Olea europaea		povoamento misto	333,2
3	03,13	Vegetação a manter	Basaltos	Vertente declive 5-25% com radiação solar 4º quartil	alfarrobeira, azinheira, carrasco-arbóreo, medronheiro, sobreiro, zambujeiro	Pinus halepensis, Olea europaea		povoamento misto	4184,6
3	03,13	Vegetação a manter	Calcários	Vertente declive > 25 % e radiação solar 2º e 3º quartil	carrasco-arbóreo, c. cerquinho, medronheiro, zelha	Pinus halepensis, Olea europaea		povoamento misto	342,2
3	03,13	Vegetação a manter	Calcários	Vertente declive > 25% com radiação solar 1º quartil	carrasco-arbóreo, c. cerquinho, medronheiro, zelha	Pinus halepensis, Olea europaea		povoamento misto	6346,1
3	03,13	Vegetação a manter	Calcários	Vertente declive >25% com radiação solar 4º quartil	azinheira, carrasco arboreo, medronheiro, zambujeiro	Pinus halepensis, Olea europaea		povoamento misto	327,7
3	03,13	Vegetação a manter	Calcários	Vertente declive 5-25 % com radiação solar 2º e 3º quartil	carrasco-arbóreo, c. cerquinho, medronheiro, oliveira, zelha	Pinus halepensis, Olea europaea		povoamento misto	2406,9
3	03,13	Vegetação a manter	Calcários	Vertente declive 5-25% com radiação solar 1º quartil	carrasco-arbóreo, c. cerquinho, medronheiro, oliveira, zelha	Pinus halepensis, Olea europaea		povoamento misto	8717,8
3	03,13	Vegetação a manter	Calcários	Vertente declive 5-25% com radiação solar 4º quartil	alfarrobeira, azinheira, carrasco-arbóreo, medronheiro, zambujeiro	Pinus halepensis, Olea europaea		povoamento misto	1054,9
3	03,14	A revestir com espécies ripícolas	Basaltos	Linhas de água (margem)	amieiro, aveleira,borrazeira-preta, borrazeira-branca, choupo	Eucaliptus, diversas		eucaliptal misto	233,5
3	03,14	A revestir com espécies ripícolas	Calcários	Linhas de água (margem)	amieiro, aveleira,borrazeira-preta, borrazeira-branca, choupo	Eucaliptus, diversas		eucaliptal misto	208,9
3	03,14	Vegetação a substituir progressivamente	Basaltos	Vertente declive 5-25% com radiação solar 1º quartil	carrasco-arbóreo, c. alfarinho, c. negral, medronheiro, oliveira, sobreiro	Eucaliptus, diversas		eucaliptal misto	1533,6
3	03,14	Vegetação a substituir progressivamente	Basaltos	Vertente declive 5-25% com radiação solar 4º quartil	alfarrobeira, azinheira, carrasco-arbóreo, medronheiro, sobreiro, zambujeiro	Eucaliptus, diversas		eucaliptal misto	4068,8
3	03,14	Vegetação a substituir progressivamente	Calcários	Vertente declive 5-25 % com radiação solar 2º e 3º quartil	carrasco-arbóreo, c. cerquinho, medronheiro, oliveira, zelha	Eucaliptus, diversas		eucaliptal misto	927,9
3	03,15	A revestir com espécies ripícolas	Basaltos	Fundos de vale	azereiro, freixo, loureiro, pilriteiro	Pinus pinea	diversas	pinhal manso	234,9
3	03,15	A revestir com espécies ripícolas	Basaltos	Linhas de água (margem)	amieiro, aveleira,borrazeira-preta, borrazeira-branca, choupo	Pinus pinea	diversas	pinhal manso	169,1
3	03,15	A revestir com espécies ripícolas	Calcários	Fundos de vale	azereiro, c. cerquinho, freixo, loureiro, pilriteiro	Pinus pinea	diversas	pinhal manso	808,6
3	03,15	A revestir com espécies ripícolas	Calcários	Linhas de água (margem)	amieiro, aveleira,borrazeira-preta, borrazeira-branca, choupo	Pinus pinea	diversas	pinhal manso	647,4
3	03,15	Vegetação a enriquecer progressivamente em cabeceiras	Calcários	Vertente declive > 25% com cabeceiras das linhas de água com radiação solar 1º quartil	carrasco-arbóreo, c. cerquinho, medronheiro, zelha	Pinus pinea	diversas	pinhal manso	622,5
3	03,15	Vegetação a enriquecer progressivamente em cabeceiras	Calcários	Vertente declive > 25% com cabeceiras das linhas de água com radiação solar 4º quartil	azinheira, carrasco arboreo, medronheiro, zambujeiro	Pinus pinea	diversas	pinhal manso	2385,9
3	03,15	Vegetação a enriquecer progressivamente em cabeceiras	Calcários	Vertente declive >25% com cabeceiras das linhas de água e radiação solar 2º e 3º quartil	carrasco-arbóreo, c. cerquinho, medronheiro, zelha	Pinus pinea	diversas	pinhal manso	142,9
3	03,15	Vegetação a enriquecer progressivamente em cabeceiras	Calcários	Vertente declive 5-25% com cabeceiras das linhas de água com radiação solar 1º quartil	carrasco-arbóreo, c. cerquinho, medronheiro, oliveira, zelha	Pinus pinea	diversas	pinhal manso	119,6
3	03,15	Vegetação a enriquecer progressivamente em cabeceiras	Calcários	Vertente declive 5-25% com cabeceiras das linhas de água com radiação solar 4º quartil	alfarrobeira, azinheira, carrasco-arbóreo, medronheiro, zambujeiro	Pinus pinea	diversas	pinhal manso	22471,6
3	03,15	Vegetação a enriquecer progressivamente em cabeceiras	Calcários	Vertente declive 5-25% com cabeceiras das linhas de água e radiação solar 2º e 3º quartil	carrasco-arbóreo, c. cerquinho, medronheiro, oliveira, zelha	Pinus pinea	diversas	pinhal manso	1004,1
3	03,15	Vegetação a enriquecer progressivamente em cumeada	Calcários	Linhas de cumeada	carvalho cerquinho e zelha	Pinus pinea	diversas	pinhal manso	3808,6
3	03,15	Vegetação a manter	Basaltos	Vertente declive 5-25% com radiação solar 1º quartil	carrasco-arbóreo, c. alfarinho, c. negral, medronheiro, oliveira, sobreiro	Pinus pinea	diversas	pinhal manso	92,2
3	03,15	Vegetação a manter	Basaltos	Vertente declive 5-25% com radiação solar 4º quartil	alfarrobeira, azinheira, carrasco-arbóreo, medronheiro, sobreiro, zambujeiro	Pinus pinea	diversas	pinhal manso	32,5
3	03,15	Vegetação a manter	Calcários	Vertente declive > 25% com radiação solar 1º quartil	carrasco-arbóreo, c. cerquinho, medronheiro, zelha	Pinus pinea	diversas	pinhal manso	3836,0
3	03,15	Vegetação a manter	Calcários	Vertente declive >25% com radiação solar 4º quartil	azinheira, carrasco arboreo, medronheiro, zambujeiro	Pinus pinea	diversas	pinhal manso	5620,1
3	03,15	Vegetação a manter	Calcários	Vertente declive 5-25 % com radiação solar 2º e 3º quartil	carrasco-arbóreo, c. cerquinho, medronheiro, oliveira, zelha	Pinus pinea	diversas	pinhal manso	1406,7
3	03,15	Vegetação a manter	Calcários	Vertente declive 5-25% com radiação solar 1º quartil	carrasco-arbóreo, c. cerquinho, medronheiro, oliveira, zelha	Pinus pinea	diversas	pinhal manso	3522,5
3	03,15	Vegetação a manter	Calcários	Vertente declive 5-25% com radiação solar 4º quartil	alfarrobeira, azinheira, carrasco-arbóreo, medronheiro, zambujeiro	Pinus pinea	diversas	pinhal manso	7620,9
3	03,16	A revestir com espécies ripícolas	Calcários	Linhas de água (margem)	amieiro, aveleira,borrazeira-preta, borrazeira-branca, choupo	Olea europaea, diversas		zambujal misto	1377,2
3	03,16	Vegetação a enriquecer progressivamente em cumeada	Calcários	Linhas de cumeada	carvalho cerquinho e zelha	Olea europaea, diversas		zambujal misto	902,4
3	03,16	Vegetação a manter	Calcários	Vertente declive > 25 % e radiação solar 2º e 3º quartil	carrasco-arbóreo, c. cerquinho, medronheiro, zelha	Olea europaea, diversas		zambujal misto	313,1
3	03,16	Vegetação a manter	Calcários	Vertente declive > 25% com radiação solar 1º quartil	carrasco-arbóreo, c. cerquinho, medronheiro, zelha	Olea europaea, diversas		zambujal misto	1875,9
3	03,16	Vegetação a manter	Calcários	Vertente declive >25% com radiação solar 4º quartil	azinheira, carrasco arboreo, medronheiro, zambujeiro	Olea europaea, diversas		zambujal misto	378,2
3	03,16	Vegetação a manter	Calcários	Vertente declive 5-25 % com radiação solar 2º e 3º quartil	carrasco-arbóreo, c. cerquinho, medronheiro, oliveira, zelha	Olea europaea, diversas		zambujal misto	3473,6
3	03,16	Vegetação a manter	Calcários	Vertente declive 5-25% com radiação solar 1º quartil	carrasco-arbóreo, c. cerquinho, medronheiro, oliveira, zelha	Olea europaea, diversas		zambujal misto	6135,9
3	03,16	Vegetação a manter	Calcários	Vertente declive 5-25% com radiação solar 4º quartil	alfarrobeira, azinheira, carrasco-arbóreo, medronheiro, zambujeiro	Olea europaea, diversas		zambujal misto	2078,3
3	03,17	A revestir com espécies ripícolas	Calcários	Linhas de água (margem)	amieiro, aveleira,borrazeira-preta, borrazeira-branca, choupo	Cupressus spp.,		cupressal	638,9
3	03,17	Vegetação a enriquecer progressivamente em cabeceiras	Calcários	Vertente declive 5-25% com cabeceiras das linhas de água com radiação solar 4º quartil	alfarrobeira, azinheira, carrasco-arbóreo, medronheiro, zambujeiro	Cupressus spp.,		cupressal	2,3
3	03,17	Vegetação a enriquecer progressivamente em cabeços largos	Calcários	Cabeços largos com radiação solar 2º e 3º quartil	carrasco-arbóreo, c.cerquinho, loureiro, medronheiro, zelha	Cupressus spp.,		cupressal	4,6
3	03,17	Vegetação a enriquecer progressivamente em cabeços largos	Calcários	Cabeços largos com radiação solar 4º quartil	azinheira, carrasco arboreo, medronheiro, zambujeiro	Cupressus spp.,		cupressal	207,1
3	03,17	Vegetação a manter	Calcários	Vertente declive 5-25 % com radiação solar 2º e 3º quartil	carrasco-arbóreo, c. cerquinho, medronheiro, oliveira, zelha	Cupressus spp.,		cupressal	2463,8
3	03,17	Vegetação a manter	Calcários	Vertente declive 5-25% com radiação solar 1º quartil	carrasco-arbóreo, c. cerquinho, medronheiro, oliveira, zelha	Cupressus spp.,		cupressal	83,3

3	03,17	Vegetação a manter	Calcários	Vertente declive 5-25% com radiação solar 4º quartil	dfarrobeira, azinheira, carrasco-arbóreo, medronheiro, zambujeiro	Cupressus spp.		cupressal		797,5
3	03,18	urbano	Basaltos	Fundos de vale	azereiro, freixo, loureiro, pilriteiro			urbano		1855,5
3	03,18	urbano	Basaltos	Linhas de água (margem)	amieiro, aveleira,borrazeira-preta, borrazeir-branca, choupo			urbano		1601,4
3	03,18	urbano	Basaltos	Vertente declive >25% com radiação solar 4º quartil	azinheira, carrasco-arbóreo, medronheiro, sobreiro, zambujeiro			urbano		223,9
3	03,18	urbano	Basaltos	Vertente declive 5-25% com cabeceiras das linhas de água com radiação solar 4º quartil	dfarrobeira, azinheira, carrasco-arbóreo, medronheiro, sobreiro, zambujeiro			urbano		442,3
3	03,18	urbano	Basaltos	Vertente declive 5-25% com radiação solar 1º quartil	carrasco-arbóreo, c. alfarrinho, c. negral, medronheiro, oliveira, sobreiro			urbano		1595,5
3	03,18	urbano	Basaltos	Vertente declive 5-25% com radiação solar 4º quartil	dfarrobeira, azinheira, carrasco-arbóreo, medronheiro, sobreiro, zambujeiro			urbano		7147,8
3	03,18	urbano	Calcários	Fundos de vale	azereiro, c. cerquinho, freixo, loureiro, pilriteiro			urbano		56,6
3	03,18	urbano	Calcários	Vertente declive >25% com radiação solar 4º quartil	azinheira, carrasco arboreo, medronheiro, zambujeiro			urbano		387,4
3	03,18	urbano	Calcários	Vertente declive 5-25% com cabeceiras das linhas de água com radiação solar 4º quartil	dfarrobeira, azinheira, carrasco-arbóreo, medronheiro, zambujeiro			urbano		1707,0
3	03,18	urbano	Calcários	Vertente declive 5-25% com radiação solar 4º quartil	dfarrobeira, azinheira, carrasco-arbóreo, medronheiro, zambujeiro			urbano		2387,8
3	03,19	A revestir com espécies ripícolas	Basaltos	Fundos de vale	azereiro, freixo, loureiro, pilriteiro	Eucaliptus, diversas		eucaliptal misto		4738,7
3	03,19	A revestir com espécies ripícolas	Basaltos	Linhas de água (margem)	amieiro, aveleira,borrazeira-preta, borrazeir-branca, choupo	Eucaliptus, diversas		eucaliptal misto		53,0
3	03,19	Vegetação a substituir progressivamente	Basaltos	Vertente declive 5-25% com radiação solar 4º quartil	dfarrobeira, azinheira, carrasco-arbóreo, medronheiro, sobreiro, zambujeiro	Eucaliptus, diversas		eucaliptal misto		6751,8
3	03,19	Vegetação a substituir progressivamente	Calcários	Vertente declive 5-25% com radiação solar 4º quartil	dfarrobeira, azinheira, carrasco-arbóreo, medronheiro, zambujeiro	Eucaliptus, diversas		eucaliptal misto		7306,6
3	03,19	Vegetação a substituir progressivamente em cabeceiras	Basaltos	Vertente declive 5-25% com cabeceiras das linhas de água com radiação solar 4º quartil	dfarrobeira, azinheira, carrasco-arbóreo, medronheiro, sobreiro, zambujeiro	Eucaliptus, diversas		eucaliptal misto		585,1
3	03,19	Vegetação a substituir progressivamente em cabeceiras	Basaltos	Vertente declive 5-25% com cabeceiras das linhas de água e radiação solar 2º e 3º quartil	carrasco-arbóreo, medronheiro, oliveira, sobreiro	Eucaliptus, diversas		eucaliptal misto		528,1
3	03,19	Vegetação a substituir progressivamente em cabeceiras	Calcários	Vertente declive 5-25% com cabeceiras das linhas de água com radiação solar 4º quartil	dfarrobeira, azinheira, carrasco-arbóreo, medronheiro, zambujeiro	Eucaliptus, diversas		eucaliptal misto		1979,9
3	03,19	Vegetação a substituir progressivamente em cabeços	Calcários	Vertente declive 5-25% com cabeceiras das linhas de água e radiação solar 2º e 3º quartil	carrasco-arbóreo, c. cerquinho, medronheiro, oliveira, zelha	Eucaliptus, diversas		eucaliptal misto		307,3
4	04,01	urbano	Basaltos	Fundos de vale	azereiro, freixo, loureiro, pilriteiro			urbano		705,1
4	04,01	urbano	Basaltos	Linhas de água (margem)	amieiro, aveleira,borrazeira-preta, borrazeir-branca, choupo			urbano		409,8
4	04,01	urbano	Basaltos	Vertente declive 5-25% com radiação solar 1º quartil	carrasco-arbóreo, c. alfarrinho, c. negral, medronheiro, oliveira, sobreiro			urbano		87,0
4	04,02	A revestir com espécies ripícolas	Basaltos	Fundos de vale	azereiro, freixo, loureiro, pilriteiro			prado de sequeiro		2384,6
4	04,02	A revestir com espécies ripícolas	Basaltos	Linhas de água (margem)	amieiro, aveleira,borrazeira-preta, borrazeir-branca, choupo			prado de sequeiro		18,1
4	04,03	A revestir com espécies ripícolas	Basaltos	Fundos de vale	azereiro, freixo, loureiro, pilriteiro	Eucaliptus, diversas		eucaliptal misto		707,2
4	04,03	A revestir com espécies ripícolas	Basaltos	Linhas de água (margem)	amieiro, aveleira,borrazeira-preta, borrazeir-branca, choupo	Eucaliptus, diversas		eucaliptal misto		2200,5
4	04,03	Vegetação a substituir progressivamente	Basaltos	Vertente declive 5-25% com radiação solar 1º quartil	carrasco-arbóreo, c. alfarrinho, c. negral, medronheiro, oliveira, sobreiro	Eucaliptus, diversas		eucaliptal misto		6511,2
4	04,03	Vegetação a substituir progressivamente	Basaltos	Vertente declive 5-25% com radiação solar 4º quartil	dfarrobeira, azinheira, carrasco-arbóreo, medronheiro, sobreiro, zambujeiro	Eucaliptus, diversas		eucaliptal misto		4095,3
4	04,03	Vegetação a substituir progressivamente em cabeços largos	Basaltos	Cabeços largos com radiação solar 1º quartil	carrasco-arboreo, medronheiro	Eucaliptus, diversas		eucaliptal misto		8,3
4	04,03	Vegetação a substituir progressivamente em cabeços largos	Basaltos	Cabeços largos com radiação solar 2º e 3º quartil	carrasco-arboreo, medronheiro	Eucaliptus, diversas		eucaliptal misto		137,9
4	04,03	Vegetação a substituir progressivamente em cumeada	Basaltos	Linhas de cumeada	azinheira e zambujeiro	Eucaliptus, diversas		eucaliptal misto		458,9
4	04,04	urbano	Basaltos	Fundos de vale	azereiro, freixo, loureiro, pilriteiro			urbano		850,7
4	04,04	urbano	Basaltos	Linhas de água (margem)	amieiro, aveleira,borrazeira-preta, borrazeir-branca, choupo			urbano		247,3
4	04,04	urbano	Basaltos	Vertente declive 5-25% com radiação solar 4º quartil	dfarrobeira, azinheira, carrasco-arbóreo, medronheiro, sobreiro, zambujeiro			urbano		4605,8
4	04,05	A revestir com espécies ripícolas	Basaltos	Fundos de vale	azereiro, freixo, loureiro, pilriteiro	Eucaliptus		eucaliptal		1273,1
4	04,05	A revestir com espécies ripícolas	Basaltos	Linhas de água (margem)	amieiro, aveleira,borrazeira-preta, borrazeir-branca, choupo	Eucaliptus		eucaliptal		393,4
4	04,05	Vegetação a substituir progressivamente	Basaltos	Vertente declive 5-25% com radiação solar 1º quartil	carrasco-arbóreo, c. alfarrinho, c. negral, medronheiro, oliveira, sobreiro	Eucaliptus		eucaliptal		379,9
4	04,05	Vegetação a substituir progressivamente	Basaltos	Vertente declive 5-25% com radiação solar 4º quartil	dfarrobeira, azinheira, carrasco-arbóreo, medronheiro, sobreiro, zambujeiro	Eucaliptus		eucaliptal		13390,4
4	04,06	urbano	Basaltos	Linhas de água (margem)	amieiro, aveleira,borrazeira-preta, borrazeir-branca, choupo			urbano		164,5
4	04,06	urbano	Basaltos	Vertente declive 5-25% com radiação solar 4º quartil	dfarrobeira, azinheira, carrasco-arbóreo, medronheiro, sobreiro, zambujeiro			urbano		676,5
4	04,07	A revestir com espécies ripícolas	Basaltos	Linhas de água (margem)	amieiro, aveleira,borrazeira-preta, borrazeir-branca, choupo	Eucaliptus		eucaliptal		2406,5
4	04,07	A revestir com espécies ripícolas	Calcários	Linhas de água (margem)	amieiro, aveleira,borrazeira-preta, borrazeir-branca, choupo	Eucaliptus		eucaliptal		1599,4
4	04,07	Vegetação a substituir progressivamente	Basaltos	Vertente declive > 25 % e radiação solar 2º e 3º quartil	carrasco-arbóreo, medronheiro, sobreiro	Eucaliptus		eucaliptal		0,3
4	04,07	Vegetação a substituir progressivamente	Basaltos	Vertente declive > 25% com radiação solar 1º quartil	carrasco-arbóreo, c. alfarrinho, c. negral, medronheiro, sobreiro	Eucaliptus		eucaliptal		23,0
4	04,07	Vegetação a substituir progressivamente	Basaltos	Vertente declive 5-25% com radiação solar 1º quartil	carrasco-arbóreo, c. alfarrinho, c. negral, medronheiro, oliveira, sobreiro	Eucaliptus		eucaliptal		19610,4
4	04,07	Vegetação a substituir progressivamente	Basaltos	Vertente declive 5-25% com radiação solar 4º quartil	dfarrobeira, azinheira, carrasco-arbóreo, medronheiro, sobreiro, zambujeiro	Eucaliptus		eucaliptal		5431,0
4	04,07	Vegetação a substituir progressivamente	Calcários	Vertente declive > 25% com radiação solar 1º quartil	carrasco-arbóreo, c. cerquinho, medronheiro, zelha	Eucaliptus		eucaliptal		115,1
4	04,07	Vegetação a substituir progressivamente	Calcários	Vertente declive 5-25 % com radiação solar 2º e 3º quartil	carrasco-arbóreo, c. cerquinho, medronheiro, oliveira, zelha	Eucaliptus		eucaliptal		1716,9
4	04,07	Vegetação a substituir progressivamente	Calcários	Vertente declive 5-25% com radiação solar 1º quartil	carrasco-arbóreo, c. cerquinho, medronheiro, oliveira, zelha	Eucaliptus		eucaliptal		4857,0
4	04,07	Vegetação a substituir progressivamente	Calcários	Vertente declive 5-25% com radiação solar 4º quartil	dfarrobeira, azinheira, carrasco-arbóreo, medronheiro, zambujeiro	Eucaliptus		eucaliptal		887,7
4	04,07	Vegetação a substituir progressivamente em cabeços largos	Basaltos	Cabeços largos com radiação solar 1º quartil	carrasco-arboreo, medronheiro	Eucaliptus		eucaliptal		38,3
4	04,07	Vegetação a substituir progressivamente em cabeços largos	Basaltos	Cabeços largos com radiação solar 2º e 3º quartil	carrasco-arboreo, medronheiro	Eucaliptus		eucaliptal		522,1
4	04,07	Vegetação a substituir progressivamente em cabeços largos	Basaltos	Cabeços largos com radiação solar 4º quartil	azinheira, carrasco arboreo, medronheiro, zambujeiro	Eucaliptus		eucaliptal		0,7
4	04,07	Vegetação a substituir progressivamente em cabeços largos	Calcários	Cabeços largos com radiação solar 1º quartil	carrasco-arboreo, c.cerquinho, loureiro, medronheiro, zelha	Eucaliptus		eucaliptal		32,2
4	04,07	Vegetação a substituir progressivamente em cabeços largos	Calcários	Cabeços largos com radiação solar 2º e 3º quartil	carrasco-arboreo, c.cerquinho, loureiro, medronheiro, zelha	Eucaliptus		eucaliptal		186,2
4	04,07	Vegetação a substituir progressivamente em cabeços largos	Calcários	Cabeços largos com radiação solar 4º quartil	azinheira, carrasco arboreo, medronheiro, zambujeiro	Eucaliptus		eucaliptal		0,2
4	04,07	Vegetação a substituir progressivamente em cumeada	Basaltos	Linhas de cumeada	azinheira e zambujeiro	Eucaliptus		eucaliptal		1505,5
4	04,07	Vegetação a substituir progressivamente em cumeada	Calcários	Linhas de cumeada	carvalho cerquinho e zelha	Eucaliptus		eucaliptal		417,3
4	04,08	A revestir com espécies ripícolas	Basaltos	Fundos de vale	azereiro, freixo, loureiro, pilriteiro	Eucaliptus		eucaliptal		2373,6
4	04,08	A revestir com espécies ripícolas	Basaltos	Linhas de água (margem)	amieiro, aveleira,borrazeira-preta, borrazeir-branca, choupo	Eucaliptus		eucaliptal		4059,5
4	04,08	Vegetação a substituir progressivamente	Basaltos	Vertente declive 5-25% com radiação solar 1º quartil	carrasco-arbóreo, c. alfarrinho, c. negral, medronheiro, oliveira, sobreiro	Eucaliptus		eucaliptal		2455,3
4	04,08	Vegetação a substituir progressivamente	Basaltos	Vertente declive 5-25% com radiação solar 4º quartil	dfarrobeira, azinheira, carrasco-arbóreo, medronheiro, sobreiro, zambujeiro	Eucaliptus		eucaliptal		32451,0
4	04,08	Vegetação a substituir progressivamente em cabeceiras	Basaltos	Vertente declive 5-25% com cabeceiras das linhas de água com radiação solar 4º quartil	dfarrobeira, azinheira, carrasco-arbóreo, medronheiro, sobreiro, zambujeiro	Eucaliptus		eucaliptal		3421,0
4	04,08	Vegetação a substituir progressivamente em cabeceiras	Basaltos	Vertente declive 5-25% com cabeceiras das linhas de água e radiação solar 2º e 3º quartil	carrasco-arbóreo, medronheiro, oliveira, sobreiro	Eucaliptus		eucaliptal		1157,4
4	04,08	Vegetação a substituir progressivamente em cabeços largos	Basaltos	Cabeços largos com radiação solar 2º e 3º quartil	carrasco-arboreo, medronheiro	Eucaliptus		eucaliptal		946,9
4	04,08	Vegetação a substituir progressivamente em cabeços largos	Basaltos	Cabeços largos com radiação solar 4º quartil	azinheira, carrasco arboreo, medronheiro, zambujeiro	Eucaliptus		eucaliptal		937,7
4	04,08	Vegetação a substituir progressivamente em cumeada	Basaltos	Linhas de cumeada	azinheira e zambujeiro	Eucaliptus		eucaliptal		2326,4
4	04,09	A revestir com espécies ripícolas	Basaltos	Linhas de água (margem)	amieiro, aveleira,borrazeira-preta, borrazeir-branca, choupo	Cupressus spp.		cupressal		1297,5
4	04,09	Vegetação a enriquecer progressivamente em cabeceiras	Basaltos	Vertente declive > 25% com cabeceiras das linhas de água com radiação solar 1º quartil	carrasco-arbóreo, c. alfarrinho, c. negral, medronheiro, sobreiro	Cupressus spp.		cupressal		1,9
4	04,09	Vegetação a enriquecer progressivamente em cabeceiras	Basaltos	Vertente declive 5-25% com cabeceiras das linhas de água com radiação solar 1º quartil	carrasco-arbóreo, c. alfarrinho, c. negral, medronheiro, oliveira, sobreiro	Cupressus spp.		cupressal		1327,6
4	04,09	Vegetação a enriquecer progressivamente em cabeceiras	Basaltos	Vertente declive 5-25% com cabeceiras das linhas de água com radiação solar 4º quartil	dfarrobeira, azinheira, carrasco-arbóreo, medronheiro, sobreiro, zambujeiro	Cupressus spp.		cupressal		152,6
4	04,09	Vegetação a enriquecer progressivamente em cabeceiras	Basaltos	Vertente declive 5-25% com cabeceiras das linhas de água e radiação solar 2º e 3º quartil	carrasco-arbóreo, medronheiro, oliveira, sobreiro	Cupressus spp.		cupressal		65,5
4	04,09	Vegetação a enriquecer progressivamente em cabeços largos	Basaltos	Cabeços largos com radiação solar 1º quartil	carrasco-arboreo, medronheiro	Cupressus spp.		cupressal		207,6
4	04,09	Vegetação a enriquecer progressivamente em cabeços largos	Basaltos	Cabeços largos com radiação solar 2º e 3º quartil	carrasco-arboreo, medronheiro	Cupressus spp.		cupressal		1780,0
4	04,09	Vegetação a enriquecer progressivamente em cabeços largos	Basaltos	Cabeços largos com radiação solar 4º quartil	azinheira, carrasco arboreo, medronheiro, zambujeiro	Cupressus spp.		cupressal		78,2
4	04,09	Vegetação a enriquecer progressivamente em cumeada	Basaltos	Linhas de cumeada	azinheira e zambujeiro	Cupressus spp.		cupressal		651,0
4	04,09	Vegetação a manter	Basaltos	Vertente declive > 25 % e radiação solar 2º e 3º quartil	carrasco-arbóreo, medronheiro, sobreiro	Cupressus spp.		cupressal		1,1
4	04,09	Vegetação a manter	Basaltos	Vertente declive > 25% com radiação solar 1º quartil	carrasco-arbóreo, c. alfarrinho, c. negral, medronheiro, sobreiro	Cupressus spp.		cupressal		1.296,1
4	04,09	Vegetação a manter	Basaltos	Vertente declive 5-25% com radiação solar 1º quartil	carrasco-arbóreo, c. alfarrinho, c. negral, medronheiro, oliveira, sobreiro	Cupressus spp.		cupressal		2729,9
4	04,09	Vegetação a manter	Basaltos	Vertente declive 5-25% com radiação solar 4º quartil	dfarrobeira, azinheira, carrasco-arbóreo, medronheiro, sobreiro, zambujeiro	Cupressus spp.		cupressal		3428,5
4	04,10	Vegetação a enriquecer progressivamente em cabeceiras	Basaltos	Vertente declive > 25% com cabeceiras das linhas de água com radiação solar 1º quartil	carrasco-arbóreo, c. alfarrinho, c. negral, medronheiro, sobreiro	Cupressus spp.		cupressal		154,6
4	04,10	Vegetação a enriquecer progressivamente em cabeceiras	Basaltos	Vertente declive 5-25% com cabeceiras das linhas de água com radiação solar 1º quartil	carrasco-arbóreo, c. alfarrinho, c. negral, medronheiro, oliveira, sobreiro	Cupressus spp.		cupressal		637,2
4	04,10	Vegetação a enriquecer progressivamente em cabeços largos	Basaltos	Cabeços largos com radiação solar 1º quartil	carrasco-arboreo, medronheiro	Cupressus spp.		cupressal		224,2
4	04,10	Vegetação a enriquecer progressivamente em cabeços largos	Basaltos	Cabeços largos com radiação solar 2º e 3º quartil	carrasco-arboreo, medronheiro	Cupressus spp.		cupressal		97,6
4	04,10	Vegetação a enriquecer progressivamente em cumeada	Basaltos	Linhas de cumeada	azinheira e zambujeiro	Cupressus spp.		cupressal		18,1
4	04,10	Vegetação a manter	Basaltos	Vertente declive > 25% com radiação solar 1º quartil	carrasco-arbóreo, c. alfarrinho, c. negral, medronheiro, sobreiro	Cupressus spp.		cupressal		481,1
4	04,10	Vegetação a manter	Basaltos	Vertente declive 5-25% com radiação solar 1º quartil	carrasco-arbóreo, c. alfarrinho, c. negral, medronheiro, oliveira, sobreiro	Cupressus spp.		cupressal		4946,4
4	04,11	A revestir com espécies ripícolas	Calcários	Linhas de água (margem)	amieiro, aveleira,borrazeira-preta, borrazeir-branca, choupo	Pinus halepensis		pinhal de Alepo		3111,2

4	04,11	Vegetação a enriquecer progressivamente em cabeceiras	Calcários	Vertente declive 5-25% com cabeceiras das linhas de água com radiação solar 1º quartil	carrasco-arbóreo, c.cerquinho, medronheiro, oliveira, zelha	Pinus halepensis		pinhal de Alepo	6223,4
4	04,11	Vegetação a enriquecer progressivamente em cabeceiras	Calcários	Vertente declive 5-25% com cabeceiras das linhas de água com radiação solar 4º quartil	alfarrobeira, azinheira, carrasco-arbóreo, medronheiro, zambujeiro	Pinus halepensis		pinhal de Alepo	972,0
4	04,11	Vegetação a enriquecer progressivamente em cabeceiras	Calcários	Vertente declive 5-25% com cabeceiras das linhas de água e radiação solar 2º e 3º quartil	carrasco-arbóreo, c.cerquinho, medronheiro, oliveira, zelha	Pinus halepensis		pinhal de Alepo	2782,6
4	04,11	Vegetação a enriquecer progressivamente em cabeços largos	Calcários	Cabeços largos com radiação solar 1º quartil	carrasco-arbóreo, c.cerquinho, loureiro, medronheiro, zelha	Pinus halepensis		pinhal de Alepo	60,7
4	04,11	Vegetação a enriquecer progressivamente em cabeços largos	Calcários	Cabeços largos com radiação solar 2º e 3º quartil	carrasco-arbóreo, c.cerquinho, loureiro, medronheiro, zelha	Pinus halepensis		pinhal de Alepo	1243,0
4	04,11	Vegetação a enriquecer progressivamente em cabeços largos	Calcários	Cabeços largos com radiação solar 4º quartil	azinheira, carrasco arboreo, medronheiro, zambujeiro	Pinus halepensis		pinhal de Alepo	301,8
4	04,11	Vegetação a enriquecer progressivamente em cumeada	Calcários	Linhas de cumeada	canelho cerquinho e zelha	Pinus halepensis		pinhal de Alepo	3625,0
4	04,11	Vegetação a manter	Calcários	Vertente declive > 25% com radiação solar 1º quartil	carrasco-arbóreo, c. cerquinho, medronheiro, zelha	Pinus halepensis		pinhal de Alepo	2177,1
4	04,11	Vegetação a manter	Calcários	Vertente declive 5-25 % com radiação solar 2º e 3º quartil	carrasco-arbóreo, c. cerquinho, medronheiro, oliveira, zelha	Pinus halepensis		pinhal de Alepo	3532,5
4	04,11	Vegetação a manter	Calcários	Vertente declive 5-25% com radiação solar 1º quartil	carrasco-arbóreo, c. cerquinho, medronheiro, oliveira, zelha	Pinus halepensis		pinhal de Alepo	15201,6
4	04,11	Vegetação a manter	Calcários	Vertente declive 5-25% com radiação solar 4º quartil	alfarrobeira, azinheira, carrasco-arbóreo, medronheiro, zambujeiro	Pinus halepensis		pinhal de Alepo	1424,7
4	04,12	A revestir com espécies ripícolas	Calcários	Fundos de vale	azereiro, c. cerquinho, freixo, loureiro, plinteiro	Pinus pinea, Pinus halepensis		pinhal misto	1409,9
4	04,12	A revestir com espécies ripícolas	Calcários	Linhas de água (margem)	amieiro, aveleira,borrazeira-preta, borrazeira-branca, choupo	Pinus pinea, Pinus halepensis		pinhal misto	6948,9
4	04,12	Vegetação a enriquecer progressivamente em cabeços largos	Calcários	Cabeços largos com radiação solar 1º quartil	carrasco-arbóreo, c.cerquinho, loureiro, medronheiro, zelha	Pinus pinea, Pinus halepensis		pinhal misto	1062,3
4	04,12	Vegetação a enriquecer progressivamente em cabeços largos	Calcários	Cabeços largos com radiação solar 2º e 3º quartil	carrasco-arbóreo, c.cerquinho, loureiro, medronheiro, zelha	Pinus pinea, Pinus halepensis		pinhal misto	764,5
4	04,12	Vegetação a enriquecer progressivamente em cabeços largos	Calcários	Cabeços largos com radiação solar 4º quartil	azinheira, carrasco arboreo, medronheiro, zambujeiro	Pinus pinea, Pinus halepensis		pinhal misto	408,0
4	04,12	Vegetação a enriquecer progressivamente em cumeada	Calcários	Linhas de cumeada	canelho cerquinho e zelha	Pinus pinea, Pinus halepensis		pinhal misto	7081,5
4	04,12	Vegetação a manter	Calcários	Vertente declive > 25 % e radiação solar 2º e 3º quartil	carrasco-arbóreo, c. cerquinho, medronheiro, zelha	Pinus pinea, Pinus halepensis		pinhal misto	1076,1
4	04,12	Vegetação a manter	Calcários	Vertente declive > 25% com radiação solar 1º quartil	carrasco-arbóreo, c. cerquinho, medronheiro, zelha	Pinus pinea, Pinus halepensis		pinhal misto	9019,8
4	04,12	Vegetação a manter	Calcários	Vertente declive >25% com radiação solar 4º quartil	azinheira, carrasco arboreo, medronheiro, zambujeiro	Pinus pinea, Pinus halepensis		pinhal misto	903,8
4	04,12	Vegetação a manter	Calcários	Vertente declive 5-25 % com radiação solar 2º e 3º quartil	carrasco-arbóreo, c. cerquinho, medronheiro, oliveira, zelha	Pinus pinea, Pinus halepensis		pinhal misto	3712,9
4	04,12	Vegetação a manter	Calcários	Vertente declive 5-25% com radiação solar 1º quartil	carrasco-arbóreo, c. cerquinho, medronheiro, oliveira, zelha	Pinus pinea, Pinus halepensis		pinhal misto	13484,4
4	04,12	Vegetação a manter	Calcários	Vertente declive 5-25% com radiação solar 4º quartil	alfarrobeira, azinheira, carrasco-arbóreo, medronheiro, zambujeiro	Pinus pinea, Pinus halepensis		pinhal misto	2389,0
4	04,13	A revestir com espécies ripícolas	Basaltos	Linhas de água (margem)	amieiro, aveleira,borrazeira-preta, borrazeira-branca, choupo	Eucaliptus		eucaliptal	28,8
4	04,13	Vegetação a substituir progressivamente	Basaltos	Vertente declive > 25% com radiação solar 1º quartil	carrasco-arbóreo, c. alvarinho, c. negral, medronheiro, sobreiro	Eucaliptus		eucaliptal	845,2
4	04,13	Vegetação a substituir progressivamente	Basaltos	Vertente declive 5-25% com radiação solar 1º quartil	carrasco-arbóreo, c. alvarinho, c. negral, medronheiro, oliveira, sobreiro	Eucaliptus		eucaliptal	16648,8
4	04,13	Vegetação a substituir progressivamente	Basaltos	Vertente declive 5-25% com radiação solar 4º quartil	alfarrobeira, azinheira, carrasco-arbóreo, medronheiro, sobreiro, zambujeiro	Eucaliptus		eucaliptal	4009,3
4	04,13	Vegetação a substituir progressivamente em cabeceiras	Basaltos	Vertente declive > 25% com cabeceiras das linhas de água com radiação solar 1º quartil	carrasco-arbóreo, c. alvarinho, c. negral, medronheiro, sobreiro	Eucaliptus		eucaliptal	685,1
4	04,13	Vegetação a substituir progressivamente em cabeceiras	Basaltos	Vertente declive 5-25% com cabeceiras das linhas de água com radiação solar 1º quartil	carrasco-arbóreo, c. alvarinho, c. negral, medronheiro, oliveira, sobreiro	Eucaliptus		eucaliptal	1424,6
4	04,13	Vegetação a substituir progressivamente em cabeceiras	Basaltos	Vertente declive 5-25% com cabeceiras das linhas de água e radiação solar 2º e 3º quartil	carrasco-arbóreo, medronheiro, oliveira, sobreiro	Eucaliptus		eucaliptal	340,1
4	04,13	Vegetação a substituir progressivamente em cabeços largos	Basaltos	Cabeços largos com radiação solar 1º quartil	carrasco-arbóreo, medronheiro	Eucaliptus		eucaliptal	43,7
4	04,13	Vegetação a substituir progressivamente em cabeços largos	Basaltos	Cabeços largos com radiação solar 2º e 3º quartil	carrasco-arbóreo, medronheiro	Eucaliptus		eucaliptal	219,5
4	04,14	Vegetação a enriquecer progressivamente em cabeceiras	Basaltos	Vertente declive 5-25% com cabeceiras das linhas de água com radiação solar 4º quartil	alfarrobeira, azinheira, carrasco-arbóreo, medronheiro, sobreiro, zambujeiro	Cupressus spp.		cupressal	4639,7
4	04,14	Vegetação a enriquecer progressivamente em cumeada	Basaltos	Linhas de cumeada	azinheira e zambujeiro	Cupressus spp.		cupressal	290,0
4	04,15	Vegetação a enriquecer progressivamente em cabeceiras	Basaltos	Vertente declive 5-25% com cabeceiras das linhas de água com radiação solar 1º quartil	carrasco-arbóreo, c. alvarinho, c. negral, medronheiro, oliveira, sobreiro	Cupressus spp.		cupressal	3523,9
4	04,15	Vegetação a enriquecer progressivamente em cabeceiras	Basaltos	Vertente declive 5-25% com cabeceiras das linhas de água com radiação solar 4º quartil	alfarrobeira, azinheira, carrasco-arbóreo, medronheiro, sobreiro, zambujeiro	Cupressus spp.		cupressal	309,2
4	04,15	Vegetação a enriquecer progressivamente em cabeceiras	Basaltos	Vertente declive 5-25% com cabeceiras das linhas de água e radiação solar 2º e 3º quartil	carrasco-arbóreo, medronheiro, oliveira, sobreiro	Cupressus spp.		cupressal	661,5
4	04,15	Vegetação a enriquecer progressivamente em cumeada	Basaltos	Linhas de cumeada	azinheira e zambujeiro	Cupressus spp.		cupressal	469,0
4	04,16	A revestir com espécies ripícolas	Basaltos	Linhas de água (margem)	amieiro, aveleira,borrazeira-preta, borrazeira-branca, choupo	Olea europaea	diversas	zambujal	20,4
4	04,16	Vegetação a enriquecer progressivamente em cabeceiras	Basaltos	Vertente declive 5-25% com cabeceiras das linhas de água com radiação solar 1º quartil	carrasco-arbóreo, c. alvarinho, c. negral, medronheiro, oliveira, sobreiro	Olea europaea	diversas	zambujal	1578,7
4	04,16	Vegetação a enriquecer progressivamente em cabeceiras	Basaltos	Vertente declive 5-25% com cabeceiras das linhas de água com radiação solar 4º quartil	alfarrobeira, azinheira, carrasco-arbóreo, medronheiro, sobreiro, zambujeiro	Olea europaea	diversas	zambujal	4169,1
4	04,16	Vegetação a enriquecer progressivamente em cabeceiras	Basaltos	Vertente declive 5-25% com cabeceiras das linhas de água e radiação solar 2º e 3º quartil	carrasco-arbóreo, medronheiro, oliveira, sobreiro	Olea europaea	diversas	zambujal	261,8
4	04,16	Vegetação a enriquecer progressivamente em cabeços largos	Basaltos	Cabeços largos com radiação solar 1º quartil	carrasco-arbóreo, medronheiro	Olea europaea	diversas	zambujal	233,6
4	04,16	Vegetação a enriquecer progressivamente em cabeços largos	Basaltos	Cabeços largos com radiação solar 2º e 3º quartil	carrasco-arbóreo, medronheiro	Olea europaea	diversas	zambujal	188,3
4	04,16	Vegetação a enriquecer progressivamente em cabeços largos	Basaltos	Cabeços largos com radiação solar 4º quartil	azinheira, carrasco arboreo, medronheiro, zambujeiro	Olea europaea	diversas	zambujal	78,9
4	04,16	Vegetação a enriquecer progressivamente em cumeada	Basaltos	Linhas de cumeada	azinheira e zambujeiro	Olea europaea	diversas	zambujal	694,9
4	04,16	Vegetação a manter	Basaltos	Vertente declive 5-25% com radiação solar 4º quartil	alfarrobeira, azinheira, carrasco-arbóreo, medronheiro, sobreiro, zambujeiro	Olea europaea	diversas	zambujal	2403,1
4	04,17	urbano	Basaltos	Cabeços largos com radiação solar 1º quartil	carrasco-arboreo, medronheiro			urbano	95,8
4	04,17	urbano	Basaltos	Cabeços largos com radiação solar 2º e 3º quartil	carrasco-arboreo, medronheiro			urbano	64,9
4	04,17	urbano	Basaltos	Cabeços largos com radiação solar 4º quartil	azinheira, carrasco arboreo, medronheiro, zambujeiro			urbano	75,6
4	04,17	urbano	Basaltos	Linhas de cumeada	azinheira e zambujeiro			urbano	421,3
4	04,17	urbano	Basaltos	Vertente declive 5-25% com cabeceiras das linhas de água com radiação solar 1º quartil	carrasco-arbóreo, c. alvarinho, c. negral, medronheiro, oliveira, sobreiro			urbano	20,2
4	04,17	urbano	Basaltos	Vertente declive 5-25% com cabeceiras das linhas de água com radiação solar 4º quartil	alfarrobeira, azinheira, carrasco-arbóreo, medronheiro, sobreiro, zambujeiro			urbano	109,5
4	04,17	urbano	Basaltos	Vertente declive 5-25% com cabeceiras das linhas de água e radiação solar 2º e 3º quartil	carrasco-arbóreo, medronheiro, oliveira, sobreiro			urbano	1,2
4	04,18	A revestir com espécies ripícolas	Calcários	Linhas de água (margem)	amieiro, aveleira,borrazeira-preta, borrazeira-branca, choupo	Pinus pinea		pinhal manso	619,7
4	04,18	Vegetação a enriquecer progressivamente em cabeceiras	Calcários	Vertente declive 5-25% com cabeceiras das linhas de água e radiação solar 2º e 3º quartil	carrasco-arbóreo, c.cerquinho, medronheiro, oliveira, zelha	Pinus pinea		pinhal manso	352,9
4	04,18	Vegetação a enriquecer progressivamente em cabeços largos	Calcários	Cabeços largos com radiação solar 1º quartil	carrasco-arbóreo, c.cerquinho, loureiro, medronheiro, zelha	Pinus pinea		pinhal manso	30,5
4	04,18	Vegetação a enriquecer progressivamente em cabeços largos	Calcários	Cabeços largos com radiação solar 2º e 3º quartil	carrasco-arbóreo, c.cerquinho, loureiro, medronheiro, zelha	Pinus pinea		pinhal manso	261,2
4	04,18	Vegetação a enriquecer progressivamente em cabeços largos	Calcários	Cabeços largos com radiação solar 4º quartil	azinheira, carrasco arboreo, medronheiro, zambujeiro	Pinus pinea		pinhal manso	44,6
4	04,18	Vegetação a enriquecer progressivamente em cumeada	Calcários	Linhas de cumeada	canelho cerquinho e zelha	Pinus pinea		pinhal manso	1367,1
4	04,18	Vegetação a manter	Calcários	Vertente declive > 25 % e radiação solar 2º e 3º quartil	carrasco-arbóreo, c.cerquinho, medronheiro, zelha	Pinus pinea		pinhal manso	143,8
4	04,18	Vegetação a manter	Calcários	Vertente declive > 25% com radiação solar 1º quartil	carrasco-arbóreo, c. cerquinho, medronheiro, zelha	Pinus pinea		pinhal manso	4435,6
4	04,18	Vegetação a manter	Calcários	Vertente declive >25% com radiação solar 4º quartil	azinheira, carrasco arboreo, medronheiro, zambujeiro	Pinus pinea		pinhal manso	946,3
4	04,18	Vegetação a manter	Calcários	Vertente declive 5-25 % com radiação solar 2º e 3º quartil	carrasco-arbóreo, c. cerquinho, medronheiro, oliveira, zelha	Pinus pinea		pinhal manso	816,6
4	04,18	Vegetação a manter	Calcários	Vertente declive 5-25% com radiação solar 1º quartil	carrasco-arbóreo, c. cerquinho, medronheiro, oliveira, zelha	Pinus pinea		pinhal manso	4439,1
4	04,18	Vegetação a manter	Calcários	Vertente declive 5-25% com radiação solar 4º quartil	alfarrobeira, azinheira, carrasco-arbóreo, medronheiro, zambujeiro	Pinus pinea		pinhal manso	323,6
4	04,19	A revestir com espécies ripícolas	Basaltos	Linhas de água (margem)	amieiro, aveleira,borrazeira-preta, borrazeira-branca, choupo	Pinus pinea, Pinus halepensis		pinhal misto	1844,4
4	04,19	A revestir com espécies ripícolas	Calcários	Linhas de água (margem)	amieiro, aveleira,borrazeira-preta, borrazeira-branca, choupo	Pinus pinea, Pinus halepensis		pinhal misto	1538,5
4	04,19	Vegetação a enriquecer progressivamente em cumeada	Basaltos	Linhas de cumeada	azinheira e zambujeiro	Pinus pinea, Pinus halepensis		pinhal misto	838,0
4	04,19	Vegetação a enriquecer progressivamente em cumeada	Calcários	Linhas de cumeada	canelho cerquinho e zelha	Pinus pinea, Pinus halepensis		pinhal misto	1744,6
4	04,19	Vegetação a manter	Basaltos	Vertente declive > 25% com radiação solar 1º quartil	carrasco-arbóreo, c. alvarinho, c. negral, medronheiro, sobreiro	Pinus pinea, Pinus halepensis		pinhal misto	1774,1
4	04,19	Vegetação a manter	Basaltos	Vertente declive 5-25% com radiação solar 1º quartil	carrasco-arbóreo, c. alvarinho, c. negral, medronheiro, oliveira, sobreiro	Pinus pinea, Pinus halepensis		pinhal misto	5975,9
4	04,19	Vegetação a manter	Basaltos	Vertente declive 5-25% com radiação solar 4º quartil	alfarrobeira, azinheira, carrasco-arbóreo, medronheiro, sobreiro, zambujeiro	Pinus pinea, Pinus halepensis		pinhal misto	78,2
4	04,19	Vegetação a manter	Calcários	Vertente declive > 25% com radiação solar 1º quartil	carrasco-arbóreo, c. cerquinho, medronheiro, zelha	Pinus pinea, Pinus halepensis		pinhal misto	1933,3
4	04,19	Vegetação a manter	Calcários	Vertente declive 5-25 % com radiação solar 2º e 3º quartil	carrasco-arbóreo, c. cerquinho, medronheiro, oliveira, zelha	Pinus pinea, Pinus halepensis		pinhal misto	576,0
4	04,19	Vegetação a manter	Calcários	Vertente declive 5-25% com radiação solar 1º quartil	carrasco-arbóreo, c. cerquinho, medronheiro, oliveira, zelha	Pinus pinea, Pinus halepensis		pinhal misto	5601,7
4	04,20	Vegetação a enriquecer progressivamente em cabeceiras	Basaltos	Vertente declive 5-25% com cabeceiras das linhas de água com radiação solar 4º quartil	alfarrobeira, azinheira, carrasco-arbóreo, medronheiro, sobreiro, zambujeiro	Cupressus spp.		cupressal	1209,0
4	04,20	Vegetação a enriquecer progressivamente em cabeceiras	Basaltos	Vertente declive 5-25% com cabeceiras das linhas de água e radiação solar 2º e 3º quartil	carrasco-arbóreo, medronheiro, oliveira, sobreiro	Cupressus spp.		cupressal	698,4
4	04,20	Vegetação a enriquecer progressivamente em cabeços largos	Basaltos	Cabeços largos com radiação solar 2º e 3º quartil	carrasco-arboreo, medronheiro	Cupressus spp.		cupressal	333,9
4	04,20	Vegetação a enriquecer progressivamente em cumeada	Basaltos	Linhas de cumeada	azinheira e zambujeiro	Cupressus spp.		cupressal	113,2
4	04,21	A revestir com espécies ripícolas	Basaltos	Linhas de água (margem)	amieiro, aveleira,borrazeira-preta, borrazeira-branca, choupo	Eucaliptus		eucaliptal	888,9
4	04,21	Vegetação a substituir progressivamente	Basaltos	Vertente declive > 25% com radiação solar 1º quartil	carrasco-arbóreo, c. alvarinho, c. negral, medronheiro, sobreiro	Eucaliptus		eucaliptal	35,2
4	04,21	Vegetação a substituir progressivamente	Basaltos	Vertente declive 5-25% com radiação solar 1º quartil	carrasco-arbóreo, c. alvarinho, c. negral, medronheiro, oliveira, sobreiro	Eucaliptus		eucaliptal	18137,7
4	04,21	Vegetação a substituir progressivamente	Basaltos	Vertente declive 5-25% com radiação solar 4º quartil	alfarrobeira, azinheira, carrasco-arbóreo, medronheiro, sobreiro, zambujeiro	Eucaliptus		eucaliptal	7008,8
4	04,21	Vegetação a substituir progressivamente em cabeceiras	Basaltos	Vertente declive 5-25% com cabeceiras das linhas de água com radiação solar 1º quartil	carrasco-arbóreo, c. alvarinho, c. negral, medronheiro, oliveira, sobreiro	Eucaliptus		eucaliptal	14803,2
4	04,21	Vegetação a substituir progressivamente em cabeceiras	Basaltos	Vertente declive 5-25% com cabeceiras das linhas de água com radiação solar 4º quartil	alfarrobeira, azinheira, carrasco-arbóreo, medronheiro, sobreiro, zambujeiro	Eucaliptus		eucaliptal	264,4
4	04,21	Vegetação a substituir progressivamente em cabeceiras	Basaltos	Vertente declive 5-25% com cabeceiras das linhas de água e radiação solar 2º e 3º quartil	carrasco-arbóreo, medronheiro, oliveira, sobreiro	Eucaliptus		eucaliptal	7684,9
4	04,21	Vegetação a substituir progressivamente em cabeços largos	Basaltos	Cabeços largos com radiação solar 1º quartil	carrasco-arboreo, medronheiro	Eucaliptus		eucaliptal	696,2

4	04.21	Vegetação a substituir progressivamente em cabeços largos	Basaltos	Cabeços largos com radiação solar 2ª e 3ª quartil	carrasco-arbóreo, medronheiro	Eucaliptus		eucaliptal	2128.7
4	04.21	Vegetação a substituir progressivamente em cabeços largos	Basaltos	Cabeços largos com radiação solar 4ª quartil	azinheira, carrasco arboreo, medronheiro, zambujeiro	Eucaliptus		eucaliptal	108.3
4	04.21	Vegetação a substituir progressivamente em cumeada	Basaltos	Linhas de cumeada	azinheira e zambujeiro	Eucaliptus		eucaliptal	2808.8
4	04.22	A revestir com espécies ripícolas	Calcarios	Linhas de água (margem)	amieiro, aveleira,borrazeira-preta, borrazeira-branca, choupo	diversas		povoamento misto	250.0
4	04.22	Vegetação a enriquecer progressivamente em cabeceiras	Calcarios	Vertente declive 5-10% com cabeceiras das linhas de água com radiação solar 1ª quartil	carrasco-arbóreo, c. cerquinho, medronheiro, oliveira, selha	diversas		povoamento misto	355.2
4	04.22	Vegetação a enriquecer progressivamente em cabeceiras	Calcarios	Vertente declive 5-10% com cabeceiras das linhas de água e radiação solar 2ª e 3ª quartil	carrasco-arbóreo, c. cerquinho, medronheiro, oliveira, selha	diversas		povoamento misto	273.8
4	04.22	Vegetação a enriquecer progressivamente em cumeada	Calcarios	Linhas de cumeada	carvalho cerquinho e selha	diversas		povoamento misto	600.5
4	04.22	Vegetação a manter	Calcarios	Vertente declive > 25 % e radiação solar 2ª e 3ª quartil	carrasco-arbóreo, c. cerquinho, medronheiro, selha	diversas		povoamento misto	431.7
4	04.22	Vegetação a manter	Calcarios	Vertente declive > 25% com radiação solar 1ª quartil	carrasco-arbóreo, c. cerquinho, medronheiro, selha	diversas		povoamento misto	459.0
4	04.22	Vegetação a manter	Calcarios	Vertente declive > 25% com radiação solar 4ª quartil	azinheira, carrasco arboreo, medronheiro, zambujeiro	diversas		povoamento misto	45.1
4	04.22	Vegetação a manter	Calcarios	Vertente declive 5-25 % com radiação solar 2ª e 3ª quartil	carrasco-arbóreo, c. cerquinho, medronheiro, oliveira, selha	diversas		povoamento misto	826.8
4	04.22	Vegetação a manter	Calcarios	Vertente declive 5-10% com radiação solar 1ª quartil	carrasco-arbóreo, c. cerquinho, medronheiro, oliveira, selha	diversas		povoamento misto	4860.5
4	04.22	Vegetação a manter	Calcarios	Vertente declive 5-10% com radiação solar 4ª quartil	alfarrobeira, azinheira, carrasco-arbóreo, medronheiro, zambujeiro	diversas		povoamento misto	130.9
4	04.23	urbano	Calcarios	Linhas de cumeada	carvalho cerquinho e selha			urbano	0.5
4	04.23	urbano	Calcarios	Vertente declive 5-25 % com radiação solar 2ª e 3ª quartil	carrasco-arbóreo, c. cerquinho, medronheiro, oliveira, selha			urbano	471.9
4	04.23	urbano	Calcarios	Vertente declive 5-25% com radiação solar 1ª quartil	carrasco-arbóreo, c. cerquinho, medronheiro, oliveira, selha			urbano	301.7
4	04.24	A revestir com espécies ripícolas	Calcarios	Linhas de água (margem)	amieiro, aveleira,borrazeira-preta, borrazeira-branca, choupo			prado ruderal	508.1
4	04.24	Vegetação a enriquecer progressivamente em cabeceiras	Calcarios	Vertente declive 5-10% com cabeceiras das linhas de água com radiação solar 1ª quartil	carrasco-arbóreo, c. cerquinho, medronheiro, oliveira, selha			prado ruderal	1573.7
4	04.24	Vegetação a enriquecer progressivamente em cabeços largos	Calcarios	Cabeços largos com radiação solar 1ª quartil	carrasco-arbóreo, c.zerquinho, loureiro, medronheiro, selha			prado ruderal	33.7
4	04.24	Vegetação a enriquecer progressivamente em cabeços largos	Calcarios	Cabeços largos com radiação solar 2ª e 3ª quartil	carrasco-arbóreo, c.zerquinho, loureiro, medronheiro, selha			prado ruderal	7.7
4	04.24	Vegetação a manter	Calcarios	Vertente declive > 25 % e radiação solar 2ª e 3ª quartil	carrasco-arbóreo, c. cerquinho, medronheiro, selha			prado ruderal	10.7
4	04.24	Vegetação a manter	Calcarios	Vertente declive > 25% com radiação solar 4ª quartil	azinheira, carrasco arboreo, medronheiro, zambujeiro			prado ruderal	158.9
4	04.24	Vegetação a manter	Calcarios	Vertente declive 5-25 % com radiação solar 2ª e 3ª quartil	carrasco-arbóreo, c. cerquinho, medronheiro, oliveira, selha			prado ruderal	487.3
4	04.24	Vegetação a manter	Calcarios	Vertente declive 5-10% com radiação solar 1ª quartil	carrasco-arbóreo, c. cerquinho, medronheiro, oliveira, selha			prado ruderal	1209.1
4	04.24	Vegetação a manter	Calcarios	Vertente declive 5-10% com radiação solar 4ª quartil	alfarrobeira, azinheira, carrasco-arbóreo, medronheiro, zambujeiro			prado ruderal	603.6
4	04.25	A revestir com espécies ripícolas	Calcarios	Linhas de água (margem)	amieiro, aveleira,borrazeira-preta, borrazeira-branca, choupo	Pinus pinea		pinhal manso	389.5
4	04.25	Vegetação a enriquecer progressivamente em cumeada	Calcarios	Linhas de cumeada	carvalho cerquinho e selha	Pinus pinea		pinhal manso	3043.1
4	04.25	Vegetação a manter	Basaltos	Vertente declive > 25% com radiação solar 1ª quartil	carrasco-arbóreo, c. alfarrinho, c. negral, medronheiro, sobreiro	Pinus pinea		pinhal manso	237.2
4	04.25	Vegetação a manter	Basaltos	Vertente declive 5-10% com radiação solar 1ª quartil	carrasco-arbóreo, c. alfarrinho, c. negral, medronheiro, oliveira, sobreiro	Pinus pinea		pinhal manso	187.9
4	04.25	Vegetação a manter	Calcarios	Vertente declive > 25 % e radiação solar 2ª e 3ª quartil	carrasco-arbóreo, c. cerquinho, medronheiro, selha	Pinus pinea		pinhal manso	358.4
4	04.25	Vegetação a manter	Calcarios	Vertente declive > 25% com radiação solar 1ª quartil	carrasco-arbóreo, c. cerquinho, medronheiro, selha	Pinus pinea		pinhal manso	3787.8
4	04.25	Vegetação a manter	Calcarios	Vertente declive 5-25 % com radiação solar 2ª e 3ª quartil	carrasco-arbóreo, c. cerquinho, medronheiro, oliveira, selha	Pinus pinea		pinhal manso	571.8
4	04.25	Vegetação a manter	Calcarios	Vertente declive 5-10% com radiação solar 1ª quartil	carrasco-arbóreo, c. cerquinho, medronheiro, oliveira, selha	Pinus pinea		pinhal manso	4318.2
4	04.26	A revestir com espécies ripícolas	Basaltos	Linhas de água (margem)	amieiro, aveleira,borrazeira-preta, borrazeira-branca, choupo	Eucaliptus	Pinus pinea, Cupressus	eucaliptal	4509.0
4	04.26	Vegetação a substituir progressivamente	Basaltos	Vertente declive 5-10% com radiação solar 1ª quartil	carrasco-arbóreo, c. alfarrinho, c. negral, medronheiro, oliveira, sobreiro	Eucaliptus	Pinus pinea, Cupressus	eucaliptal	3629.6
4	04.26	Vegetação a substituir progressivamente	Basaltos	Vertente declive 5-10% com radiação solar 4ª quartil	alfarrobeira, azinheira, carrasco-arbóreo, medronheiro, sobreiro, zambujeiro	Eucaliptus	Pinus pinea, Cupressus	eucaliptal	15248.6
4	04.26	Vegetação a substituir progressivamente em cabeceiras	Basaltos	Vertente declive 5-10% com cabeceiras das linhas de água com radiação solar 4ª quartil	alfarrobeira, azinheira, carrasco-arbóreo, medronheiro, sobreiro, zambujeiro	Eucaliptus	Pinus pinea, Cupressus	eucaliptal	3285.0
4	04.26	Vegetação a substituir progressivamente em cabeceiras	Basaltos	Vertente declive 5-10% com cabeceiras das linhas de água e radiação solar 2ª e 3ª quartil	carrasco-arbóreo, medronheiro, oliveira, sobreiro	Eucaliptus	Pinus pinea, Cupressus	eucaliptal	4849.0
4	04.26	Vegetação a substituir progressivamente em cabeços largos	Basaltos	Cabeços largos com radiação solar 1ª quartil	carrasco-arbóreo, medronheiro	Eucaliptus	Pinus pinea, Cupressus	eucaliptal	47.8
4	04.26	Vegetação a substituir progressivamente em cabeços largos	Basaltos	Cabeços largos com radiação solar 2ª e 3ª quartil	carrasco-arbóreo, medronheiro	Eucaliptus	Pinus pinea, Cupressus	eucaliptal	5347.4
4	04.26	Vegetação a substituir progressivamente em cabeços largos	Basaltos	Cabeços largos com radiação solar 4ª quartil	azinheira, carrasco arboreo, medronheiro, zambujeiro	Eucaliptus	Pinus pinea, Cupressus	eucaliptal	2024.5
4	04.26	Vegetação a substituir progressivamente em cumeada	Basaltos	Linhas de cumeada	azinheira e zambujeiro	Eucaliptus	Pinus pinea, Cupressus	eucaliptal	1987.5
4	04.27	A revestir com espécies ripícolas	Calcarios	Linhas de água (margem)	amieiro, aveleira,borrazeira-preta, borrazeira-branca, choupo	Pinus pinea		pinhal manso	1388.0
4	04.27	Vegetação a enriquecer progressivamente em cumeada	Calcarios	Linhas de cumeada	carvalho cerquinho e selha	Pinus pinea		pinhal manso	3067.7
4	04.27	Vegetação a manter	Calcarios	Vertente declive > 25 % e radiação solar 2ª e 3ª quartil	carrasco-arbóreo, c. cerquinho, medronheiro, selha	Pinus pinea		pinhal manso	440.0
4	04.27	Vegetação a manter	Calcarios	Vertente declive > 25% com radiação solar 1ª quartil	carrasco-arbóreo, c. cerquinho, medronheiro, selha	Pinus pinea		pinhal manso	3283.6
4	04.27	Vegetação a manter	Calcarios	Vertente declive 5-25 % com radiação solar 2ª e 3ª quartil	carrasco-arbóreo, c. cerquinho, medronheiro, oliveira, selha	Pinus pinea		pinhal manso	4043.6
4	04.27	Vegetação a manter	Calcarios	Vertente declive 5-10% com radiação solar 1ª quartil	carrasco-arbóreo, c. cerquinho, medronheiro, oliveira, selha	Pinus pinea		pinhal manso	7505.7
4	04.28	urbano	Calcarios	Cabeços largos com radiação solar 2ª e 3ª quartil	carrasco-arbóreo, c.zerquinho, loureiro, medronheiro, selha			prado ruderal	0.0
4	04.28	Vegetação a enriquecer progressivamente em cabeços largos	Calcarios	Cabeços largos com radiação solar 1ª quartil	carrasco-arbóreo, c.zerquinho, loureiro, medronheiro, selha			prado ruderal	367.0
4	04.28	Vegetação a enriquecer progressivamente em cabeços largos	Calcarios	Cabeços largos com radiação solar 2ª e 3ª quartil	carrasco-arbóreo, c.zerquinho, loureiro, medronheiro, selha			prado ruderal	3652.7
4	04.28	Vegetação a enriquecer progressivamente em cumeada	Calcarios	Linhas de cumeada	carvalho cerquinho e selha			prado ruderal	1546.7
4	04.28	Vegetação a manter	Calcarios	Vertente declive > 25% com radiação solar 1ª quartil	carrasco-arbóreo, c. cerquinho, medronheiro, selha			prado ruderal	411.2
4	04.28	Vegetação a manter	Calcarios	Vertente declive 5-25 % com radiação solar 2ª e 3ª quartil	carrasco-arbóreo, c. cerquinho, medronheiro, oliveira, selha			prado ruderal	761.6
4	04.28	Vegetação a manter	Calcarios	Vertente declive 5-10% com radiação solar 1ª quartil	carrasco-arbóreo, c. cerquinho, medronheiro, oliveira, selha			prado ruderal	391.9
4	04.29	A revestir com espécies ripícolas	Basaltos	Linhas de água (margem)	amieiro, aveleira,borrazeira-preta, borrazeira-branca, choupo			prado ruderal	24.7
4	04.29	A revestir com espécies ripícolas	Calcarios	Linhas de água (margem)	amieiro, aveleira,borrazeira-preta, borrazeira-branca, choupo			prado ruderal	1080.9
4	04.29	Vegetação a enriquecer progressivamente em cabeços largos	Calcarios	Cabeços largos com radiação solar 1ª quartil	carrasco-arbóreo, c.zerquinho, loureiro, medronheiro, selha			prado ruderal	129.6
4	04.29	Vegetação a enriquecer progressivamente em cabeços largos	Calcarios	Cabeços largos com radiação solar 4ª quartil	azinheira, carrasco arboreo, medronheiro, zambujeiro			prado ruderal	433.9
4	04.29	Vegetação a enriquecer progressivamente em cumeada	Calcarios	Linhas de cumeada	carvalho cerquinho e selha			prado ruderal	243.0
4	04.29	Vegetação a manter	Basaltos	Vertente declive 5-10% com radiação solar 1ª quartil	carrasco-arbóreo, c. alfarrinho, c. negral, medronheiro, oliveira, sobreiro			prado ruderal	0.3
4	04.29	Vegetação a manter	Calcarios	Vertente declive > 25% com radiação solar 1ª quartil	carrasco-arbóreo, c. cerquinho, medronheiro, selha			prado ruderal	4421.5
4	04.29	Vegetação a manter	Calcarios	Vertente declive > 25% com radiação solar 4ª quartil	azinheira, carrasco arboreo, medronheiro, zambujeiro			prado ruderal	282.8
4	04.29	Vegetação a manter	Calcarios	Vertente declive 5-10% com radiação solar 1ª quartil	carrasco-arbóreo, c. cerquinho, medronheiro, oliveira, selha			prado ruderal	2310.2
4	04.29	Vegetação a manter	Calcarios	Vertente declive 5-10% com radiação solar 4ª quartil	alfarrobeira, azinheira, carrasco-arbóreo, medronheiro, zambujeiro			prado ruderal	1408.3
4	04.30	Vegetação a manter	Calcarios	Vertente declive > 25% com radiação solar 1ª quartil	carrasco-arbóreo, c. cerquinho, medronheiro, selha			prado ruderal	591.2
4	04.30	Vegetação a manter	Calcarios	Vertente declive 5-10% com radiação solar 1ª quartil	carrasco-arbóreo, c. cerquinho, medronheiro, oliveira, selha			prado ruderal	2287.9
4	04.31	urbano	Calcarios	Cabeços largos com radiação solar 1ª quartil	carrasco-arbóreo, c.zerquinho, loureiro, medronheiro, selha			urbano	543.2
4	04.31	urbano	Calcarios	Cabeços largos com radiação solar 2ª e 3ª quartil	carrasco-arbóreo, c.zerquinho, loureiro, medronheiro, selha			urbano	40459.9
4	04.31	urbano	Calcarios	Cabeços largos com radiação solar 4ª quartil	azinheira, carrasco arboreo, medronheiro, zambujeiro			urbano	3575.5
4	04.31	urbano	Calcarios	Linhas de cumeada	carvalho cerquinho e selha			urbano	7536.8
4	04.31	urbano	Calcarios	Vertente declive > 25% com cabeceiras das linhas de água com radiação solar 1ª quartil	carrasco-arbóreo, c. cerquinho, medronheiro, selha			urbano	693.9
4	04.31	urbano	Calcarios	Vertente declive 5-25% com cabeceiras das linhas de água e radiação solar 2ª e 3ª quartil	carrasco-arbóreo, c. cerquinho, medronheiro, selha			urbano	26.4
4	04.31	urbano	Calcarios	Vertente declive 5-25 % com radiação solar 2ª e 3ª quartil	carrasco-arbóreo, c. cerquinho, medronheiro, oliveira, selha			urbano	6533.8
4	04.31	urbano	Calcarios	Vertente declive 5-10% com cabeceiras das linhas de água com radiação solar 1ª quartil	carrasco-arbóreo, c. cerquinho, medronheiro, oliveira, selha			urbano	3635.1
4	04.31	urbano	Calcarios	Vertente declive 5-10% com cabeceiras das linhas de água com radiação solar 4ª quartil	alfarrobeira, azinheira, carrasco-arbóreo, medronheiro, zambujeiro			urbano	558.3
4	04.31	urbano	Calcarios	Vertente declive 5-10% com cabeceiras das linhas de água e radiação solar 2ª e 3ª quartil	carrasco-arbóreo, c. cerquinho, medronheiro, oliveira, selha			urbano	8809.7
4	04.31	urbano	Calcarios	Vertente declive 5-10% com radiação solar 1ª quartil	carrasco-arbóreo, c. cerquinho, medronheiro, oliveira, selha			urbano	4760.2
4	04.31	urbano	Calcarios	Vertente declive 5-10% com radiação solar 4ª quartil	alfarrobeira, azinheira, carrasco-arbóreo, medronheiro, zambujeiro			urbano	239.2
4	04.32	A revestir com espécies ripícolas	Basaltos	Fundos de vale	azereiro, freixo, loureiro, pilriteiro	Quercus suber, Quercus rotundifolia	Pinus pinea	canalhal	3708.2
4	04.32	A revestir com espécies ripícolas	Basaltos	Linhas de água (margem)	amieiro, aveleira,borrazeira-preta, borrazeira-branca, choupo	Quercus suber, Quercus rotundifolia	Pinus pinea	canalhal	1870.5
4	04.32	Vegetação a enriquecer progressivamente em cabeceiras	Basaltos	Vertente declive 5-10% com cabeceiras das linhas de água com radiação solar 1ª quartil	carrasco-arbóreo, c. alfarrinho, c. negral, medronheiro, oliveira, sobreiro	Quercus suber, Quercus rotundifolia	Pinus pinea	canalhal	20666.4
4	04.32	Vegetação a enriquecer progressivamente em cabeceiras	Basaltos	Vertente declive 5-10% com cabeceiras das linhas de água com radiação solar 4ª quartil	alfarrobeira, azinheira, carrasco-arbóreo, medronheiro, sobreiro, zambujeiro	Quercus suber, Quercus rotundifolia	Pinus pinea	canalhal	6776.9
4	04.32	Vegetação a enriquecer progressivamente em cabeceiras	Basaltos	Vertente declive 5-10% com cabeceiras das linhas de água e radiação solar 2ª e 3ª quartil	carrasco-arbóreo, medronheiro, oliveira, sobreiro	Quercus suber, Quercus rotundifolia	Pinus pinea	canalhal	19409.7
4	04.32	Vegetação a enriquecer progressivamente em cabeços largos	Basaltos	Cabeços largos com radiação solar 1ª quartil	carrasco-arbóreo, medronheiro	Quercus suber, Quercus rotundifolia	Pinus pinea	canalhal	1405.4
4	04.32	Vegetação a enriquecer progressivamente em cabeços largos	Basaltos	Cabeços largos com radiação solar 2ª e 3ª quartil	carrasco-arbóreo, medronheiro	Quercus suber, Quercus rotundifolia	Pinus pinea	canalhal	37382.9
4	04.32	Vegetação a enriquecer progressivamente em cabeços largos	Basaltos	Cabeços largos com radiação solar 4ª quartil	azinheira, carrasco arboreo, medronheiro, zambujeiro	Quercus suber, Quercus rotundifolia	Pinus pinea	canalhal	2070.0
4	04.32	Vegetação a enriquecer progressivamente em cumeada	Basaltos	Linhas de cumeada	azinheira e zambujeiro	Quercus suber, Quercus rotundifolia	Pinus pinea	canalhal	13389.0

4	04,2,2	Vegetação a enriquecer progressivamente em cumeada	Calcários	Linhas de cumeada	carvalho cerquinho e zelha	Quercus suber, Quercus rotundifolia	Pinus pinea	carvalhal	190,7
4	04,2,2	Vegetação a manter	Basaltos	Vertente declive 5-25% com radiação solar 1º quartil	carrasco-arbóreo, c. alvarinho, c. negral, medronheiro, oliveira, sobreiro	Quercus suber, Quercus rotundifolia	Pinus pinea	carvalhal	27775,4
4	04,2,2	Vegetação a manter	Basaltos	Vertente declive 5-25% com radiação solar 4º quartil	alfarrobeira, azinheira, carrasco-arbóreo, medronheiro, sobreiro, zambujeiro	Quercus suber, Quercus rotundifolia	Pinus pinea	carvalhal	15788,3
4	04,2,2	Vegetação a manter	Calcários	Vertente declive 5-25 % com radiação solar 2º e 3º quartil	carrasco-arbóreo, c. cerquinho, medronheiro, oliveira, zelha	Quercus suber, Quercus rotundifolia	Pinus pinea	carvalhal	76,3
4	04,2,2	Vegetação a manter	Calcários	Vertente declive 5-25% com radiação solar 1º quartil	carrasco-arbóreo, c. cerquinho, medronheiro, oliveira, zelha	Quercus suber, Quercus rotundifolia	Pinus pinea	carvalhal	90,6
4	04,2,3	A revestir com espécies ripícolas	Basaltos	Linhas de água (margem)	amieiro, aveleira,borrazeira-preta, borrazeira-branca, choupo	Eucalyptus, Cupressus spp.,		povoamento misto	1131,1
4	04,2,3	A revestir com espécies ripícolas	Calcários	Linhas de água (margem)	amieiro, aveleira,borrazeira-preta, borrazeira-branca, choupo	Eucalyptus, Cupressus spp.,		povoamento misto	4,3
4	04,2,3	Vegetação a substituir progressivamente	Basaltos	Vertente declive 5-25% com radiação solar 1º quartil	carrasco-arbóreo, c. alvarinho, c. negral, medronheiro, sobreiro	Eucalyptus, Cupressus spp.,		povoamento misto	69,3
4	04,2,3	Vegetação a substituir progressivamente	Basaltos	Vertente declive 5-25% com radiação solar 1º quartil	carrasco-arbóreo, c. alvarinho, c. negral, medronheiro, oliveira, sobreiro	Eucalyptus, Cupressus spp.,		povoamento misto	4896,0
4	04,2,3	Vegetação a substituir progressivamente	Basaltos	Vertente declive 5-25% com radiação solar 4º quartil	alfarrobeira, azinheira, carrasco-arbóreo, medronheiro, sobreiro, zambujeiro	Eucalyptus, Cupressus spp.,		povoamento misto	6060,0
4	04,2,3	Vegetação a substituir progressivamente	Calcários	Vertente declive > 25% com radiação solar 1º quartil	carrasco-arbóreo, c. cerquinho, medronheiro, zelha	Eucalyptus, Cupressus spp.,		povoamento misto	1224,5
4	04,2,3	Vegetação a substituir progressivamente	Calcários	Vertente declive > 25% com radiação solar 4º quartil	azinheira, carrasco arbóreo, medronheiro, zambujeiro	Eucalyptus, Cupressus spp.,		povoamento misto	459,2
4	04,2,3	Vegetação a substituir progressivamente	Calcários	Vertente declive 5-25 % com radiação solar 2º e 3º quartil	carrasco-arbóreo, c. cerquinho, medronheiro, oliveira, zelha	Eucalyptus, Cupressus spp.,		povoamento misto	348,8
4	04,2,3	Vegetação a substituir progressivamente	Calcários	Vertente declive 5-25% com radiação solar 1º quartil	carrasco-arbóreo, c. cerquinho, medronheiro, oliveira, zelha	Eucalyptus, Cupressus spp.,		povoamento misto	7135,1
4	04,2,3	Vegetação a substituir progressivamente	Calcários	Vertente declive 5-25% com radiação solar 4º quartil	alfarrobeira, azinheira, carrasco-arbóreo, medronheiro, zambujeiro	Eucalyptus, Cupressus spp.,		povoamento misto	54,7
4	04,2,3	Vegetação a substituir progressivamente em cabeceiras	Basaltos	Vertente declive 5-25% com cabeceiras das linhas de água com radiação solar 1º quartil	carrasco-arbóreo, c. alvarinho, c. negral, medronheiro, oliveira, sobreiro	Eucalyptus, Cupressus spp.,		povoamento misto	333,8
4	04,2,3	Vegetação a substituir progressivamente em cabeceiras	Basaltos	Vertente declive 5-25% com cabeceiras das linhas de água e radiação solar 2º e 3º quartil	carrasco-arbóreo, medronheiro, oliveira, sobreiro	Eucalyptus, Cupressus spp.,		povoamento misto	3143,6
4	04,2,3	Vegetação a substituir progressivamente em cabeceiras	Calcários	Vertente declive 5-25% com cabeceiras das linhas de água com radiação solar 1º quartil	carrasco-arbóreo, c. cerquinho, medronheiro, oliveira, zelha	Eucalyptus, Cupressus spp.,		povoamento misto	3596,1
4	04,2,3	Vegetação a substituir progressivamente em cabeceiras	Calcários	Vertente declive 5-25% com cabeceiras das linhas de água e radiação solar 2º e 3º quartil	carrasco-arbóreo, c. cerquinho, medronheiro, oliveira, zelha	Eucalyptus, Cupressus spp.,		povoamento misto	5,3
4	04,2,3	Vegetação a substituir progressivamente em cabeços largos	Basaltos	Cabeços largos com radiação solar 1º quartil	carrasco-arbóreo, medronheiro	Eucalyptus, Cupressus spp.,		povoamento misto	800,6
4	04,2,3	Vegetação a substituir progressivamente em cabeços largos	Basaltos	Cabeços largos com radiação solar 2º e 3º quartil	carrasco-arbóreo, medronheiro	Eucalyptus, Cupressus spp.,		povoamento misto	174,4
4	04,2,3	Vegetação a substituir progressivamente em cabeços largos	Basaltos	Cabeços largos com radiação solar 4º quartil	azinheira, carrasco arbóreo, medronheiro, zambujeiro	Eucalyptus, Cupressus spp.,		povoamento misto	99,1
4	04,2,3	Vegetação a substituir progressivamente em cabeços largos	Calcários	Cabeços largos com radiação solar 1º quartil	carrasco-arbóreo, c.cerquinho, loureiro, medronheiro, zelha	Eucalyptus, Cupressus spp.,		povoamento misto	1302,9
4	04,2,3	Vegetação a substituir progressivamente em cabeços largos	Calcários	Cabeços largos com radiação solar 4º quartil	azinheira, carrasco arbóreo, medronheiro, zambujeiro	Eucalyptus, Cupressus spp.,		povoamento misto	535,3
4	04,2,3	Vegetação a substituir progressivamente em cumeada	Basaltos	Linhas de cumeada	azinheira e zambujeiro	Eucalyptus, Cupressus spp.,		povoamento misto	1048,7
4	04,2,3	Vegetação a substituir progressivamente em cumeada	Calcários	Linhas de cumeada	carvalho cerquinho e zelha	Eucalyptus, Cupressus spp.,		povoamento misto	486,8
4	04,2,4	Vegetação a substituir progressivamente	Calcários	Vertente declive > 25% com radiação solar 1º quartil	carrasco-arbóreo, c. cerquinho, medronheiro, zelha	Pinus pinea	Eucalyptus	pinhal manso	66,2
4	04,2,4	Vegetação a substituir progressivamente	Calcários	Vertente declive 5-25% com radiação solar 1º quartil	carrasco-arbóreo, c. cerquinho, medronheiro, oliveira, zelha	Pinus pinea	Eucalyptus	pinhal manso	5502,2
4	04,2,5	Vegetação a enriquecer progressivamente em cabeceiras	Calcários	Vertente declive > 25% com cabeceiras das linhas de água com radiação solar 1º quartil	carrasco-arbóreo, c. cerquinho, medronheiro, zelha			prado ruderal	1440,9
4	04,2,5	Vegetação a enriquecer progressivamente em cabeceiras	Calcários	Vertente declive >25% com cabeceiras das linhas de água e radiação solar 2º e 3º quartil	carrasco-arbóreo, c. cerquinho, medronheiro, zelha			prado ruderal	567,2
4	04,2,5	Vegetação a enriquecer progressivamente em cabeceiras	Calcários	Vertente declive 5-25% com cabeceiras das linhas de água com radiação solar 1º quartil	carrasco-arbóreo, c. cerquinho, medronheiro, oliveira, zelha			prado ruderal	2594,7
4	04,2,5	Vegetação a enriquecer progressivamente em cabeceiras	Calcários	Vertente declive 5-25% com cabeceiras das linhas de água e radiação solar 2º e 3º quartil	carrasco-arbóreo, c. cerquinho, medronheiro, oliveira, zelha			prado ruderal	2937,3
4	04,2,5	Vegetação a enriquecer progressivamente em cabeços largos	Calcários	Cabeços largos com radiação solar 1º quartil	carrasco-arbóreo, c.cerquinho, loureiro, medronheiro, zelha			prado ruderal	39,5
4	04,2,5	Vegetação a enriquecer progressivamente em cabeços largos	Calcários	Cabeços largos com radiação solar 2º e 3º quartil	carrasco-arbóreo, c.cerquinho, loureiro, medronheiro, zelha			prado ruderal	457,6
4	04,2,5	Vegetação a enriquecer progressivamente em cumeada	Calcários	Linhas de cumeada	carvalho cerquinho e zelha			prado ruderal	259,6
4	04,2,6	Vegetação a enriquecer progressivamente em cabeceiras	Calcários	Vertente declive > 25% com cabeceiras das linhas de água com radiação solar 1º quartil	carrasco-arbóreo, c. cerquinho, medronheiro, zelha	diversas		povoamento misto	177,1
4	04,2,6	Vegetação a enriquecer progressivamente em cabeceiras	Calcários	Vertente declive 5-25% com cabeceiras das linhas de água com radiação solar 1º quartil	carrasco-arbóreo, c. cerquinho, medronheiro, oliveira, zelha	diversas		povoamento misto	2118,7
4	04,2,6	Vegetação a enriquecer progressivamente em cabeceiras	Calcários	Vertente declive 5-25% com cabeceiras das linhas de água e radiação solar 2º e 3º quartil	carrasco-arbóreo, c. cerquinho, medronheiro, oliveira, zelha	diversas		povoamento misto	533,9
4	04,2,6	Vegetação a manter	Calcários	Vertente declive 5-25 % com radiação solar 2º e 3º quartil	carrasco-arbóreo, c. cerquinho, medronheiro, oliveira, zelha	diversas		povoamento misto	675,2
4	04,2,6	Vegetação a manter	Calcários	Vertente declive 5-25% com radiação solar 1º quartil	carrasco-arbóreo, c. cerquinho, medronheiro, oliveira, zelha	diversas		povoamento misto	4,2
4	04,2,7	Monte das Perdizes e A revestir com espécies ripícolas	Basaltos	Fundos de vale	azereiro, freixo, loureiro, pilriteiro	Quercus suber, Quercus rotundifolia		carvalhal esparso	726,7
4	04,2,7	Monte das Perdizes e A revestir com espécies ripícolas	Basaltos	Linhas de água (margem)	amieiro, aveleira,borrazeira-preta, borrazeira-branca, choupo	Quercus suber, Quercus rotundifolia		carvalhal esparso	608,0
4	04,2,7	Monte das Perdizes e Vegetação a enriquecer progressivamente em cabeceiras	Basaltos	Vertente declive 5-25% com cabeceiras das linhas de água com radiação solar 1º quartil	carrasco-arbóreo, c. alvarinho, c. negral, medronheiro, oliveira, sobreiro	Quercus suber, Quercus rotundifolia		carvalhal esparso	1476,4
4	04,2,7	Monte das Perdizes e Vegetação a enriquecer progressivamente em cabeceiras	Basaltos	Vertente declive 5-25% com cabeceiras das linhas de água com radiação solar 4º quartil	alfarrobeira, azinheira, carrasco-arbóreo, medronheiro, sobreiro, zambujeiro	Quercus suber, Quercus rotundifolia		carvalhal esparso	1119,9
4	04,2,7	Monte das Perdizes e Vegetação a enriquecer progressivamente em cabeceiras	Basaltos	Vertente declive 5-25% com cabeceiras das linhas de água e radiação solar 2º e 3º quartil	carrasco-arbóreo, medronheiro, oliveira, sobreiro	Quercus suber, Quercus rotundifolia		carvalhal esparso	5210,0
4	04,2,7	Monte das Perdizes e Vegetação a enriquecer progressivamente em cabeços largos	Basaltos	Cabeços largos com radiação solar 1º quartil	carrasco-arbóreo, medronheiro	Quercus suber, Quercus rotundifolia		carvalhal esparso	34,5
4	04,2,7	Monte das Perdizes e Vegetação a enriquecer progressivamente em cabeços largos	Basaltos	Cabeços largos com radiação solar 2º e 3º quartil	carrasco-arbóreo, medronheiro	Quercus suber, Quercus rotundifolia		carvalhal esparso	5500,4
4	04,2,7	Monte das Perdizes e Vegetação a enriquecer progressivamente em cumeada	Basaltos	Linhas de cumeada	azinheira e zambujeiro	Quercus suber, Quercus rotundifolia		carvalhal esparso	1312,7
4	04,2,7	Monte das Perdizes e Vegetação a manter	Basaltos	Vertente declive 5-25% com radiação solar 1º quartil	carrasco-arbóreo, c. alvarinho, c. negral, medronheiro, oliveira, sobreiro	Quercus suber, Quercus rotundifolia		carvalhal esparso	13447,1
4	04,2,7	Monte das Perdizes e Vegetação a manter	Basaltos	Vertente declive 5-25% com radiação solar 4º quartil	alfarrobeira, azinheira, carrasco-arbóreo, medronheiro, sobreiro, zambujeiro	Quercus suber, Quercus rotundifolia		carvalhal esparso	4338,2
4	04,2,8	Projeto-Piloto: Parque Agrícola e Vegetação a enriquecer progressivamente em cabeceiras	Calcários	Vertente declive 5-25% com cabeceiras das linhas de água e radiação solar 2º e 3º quartil	carrasco-arbóreo, c. cerquinho, medronheiro, oliveira, zelha			prado ruderal	174,9
4	04,2,8	Projeto-Piloto: Parque Agrícola e Vegetação a enriquecer progressivamente em cabeços largos	Calcários	Cabeços largos com radiação solar 1º quartil	carrasco-arbóreo, c.cerquinho, loureiro, medronheiro, zelha			prado ruderal	11,7
4	04,2,8	Projeto-Piloto: Parque Agrícola e Vegetação a enriquecer progressivamente em cabeços largos	Calcários	Cabeços largos com radiação solar 2º e 3º quartil	carrasco-arbóreo, c.cerquinho, loureiro, medronheiro, zelha			prado ruderal	5,7
4	04,2,8	Vegetação a enriquecer progressivamente em cabeceiras	Calcários	Vertente declive > 25% com cabeceiras das linhas de água com radiação solar 1º quartil	carrasco-arbóreo, c. cerquinho, medronheiro, zelha			prado ruderal	7401,7
4	04,2,8	Vegetação a enriquecer progressivamente em cabeceiras	Calcários	Vertente declive >25% com cabeceiras das linhas de água e radiação solar 2º e 3º quartil	carrasco-arbóreo, c. cerquinho, medronheiro, zelha			prado ruderal	126,6
4	04,2,8	Vegetação a enriquecer progressivamente em cabeceiras	Calcários	Vertente declive 5-25% com cabeceiras das linhas de água com radiação solar 1º quartil	carrasco-arbóreo, c. cerquinho, medronheiro, oliveira, zelha			prado ruderal	15711,8
4	04,2,8	Vegetação a enriquecer progressivamente em cabeceiras	Calcários	Vertente declive 5-25% com cabeceiras das linhas de água e radiação solar 2º e 3º quartil	carrasco-arbóreo, c. cerquinho, medronheiro, oliveira, zelha			prado ruderal	10225,3
4	04,2,8	Vegetação a enriquecer progressivamente em cabeços largos	Basaltos	Cabeços largos com radiação solar 1º quartil	carrasco-arbóreo, medronheiro			prado ruderal	13,9
4	04,2,8	Vegetação a enriquecer progressivamente em cabeços largos	Calcários	Cabeços largos com radiação solar 1º quartil	carrasco-arbóreo, c.cerquinho, loureiro, medronheiro, zelha			prado ruderal	1480,1
4	04,2,8	Vegetação a enriquecer progressivamente em cabeços largos	Calcários	Cabeços largos com radiação solar 2º e 3º quartil	carrasco-arbóreo, c.cerquinho, loureiro, medronheiro, zelha			prado ruderal	1211,0
4	04,2,8	Vegetação a enriquecer progressivamente em cumeada	Basaltos	Linhas de cumeada	azinheira e zambujeiro			prado ruderal	103,1
4	04,2,8	Vegetação a enriquecer progressivamente em cumeada	Calcários	Linhas de cumeada	carvalho cerquinho e zelha			prado ruderal	1848,1
4	04,2,8	Vegetação a manter	Basaltos	Vertente declive 5-25% com radiação solar 1º quartil	carrasco-arbóreo, c. alvarinho, c. negral, medronheiro, oliveira, sobreiro			prado ruderal	2454,9
4	04,2,8	Vegetação a manter	Basaltos	Vertente declive 5-25% com radiação solar 4º quartil	alfarrobeira, azinheira, carrasco-arbóreo, medronheiro, sobreiro, zambujeiro			prado ruderal	1,7
4	04,2,8	Vegetação a manter	Calcários	Vertente declive > 25 % e radiação solar 2º e 3º quartil	carrasco-arbóreo, c. cerquinho, medronheiro, zelha			prado ruderal	35,8
4	04,2,8	Vegetação a manter	Calcários	Vertente declive > 25% com radiação solar 1º quartil	carrasco-arbóreo, c. cerquinho, medronheiro, zelha			prado ruderal	3878,1
4	04,2,8	Vegetação a manter	Calcários	Vertente declive 5-25 % com radiação solar 2º e 3º quartil	carrasco-arbóreo, c. cerquinho, medronheiro, oliveira, zelha			prado ruderal	1188,3
4	04,2,8	Vegetação a manter	Calcários	Vertente declive 5-25% com radiação solar 1º quartil	carrasco-arbóreo, c. cerquinho, medronheiro, oliveira, zelha			prado ruderal	15685,5
4	04,2,9	Vegetação a enriquecer progressivamente em cabeceiras	Basaltos	Vertente declive 5-25% com cabeceiras das linhas de água com radiação solar 1º quartil	carrasco-arbóreo, c. alvarinho, c. negral, medronheiro, oliveira, sobreiro	Pinus pinea		pinhal manso	167,9
4	04,2,9	Vegetação a enriquecer progressivamente em cabeceiras	Calcários	Vertente declive 5-25% com cabeceiras das linhas de água com radiação solar 1º quartil	carrasco-arbóreo, c. cerquinho, medronheiro, oliveira, zelha	Pinus pinea		pinhal manso	3113,9
4	04,2,9	Vegetação a enriquecer progressivamente em cabeceiras	Calcários	Vertente declive 5-25% com cabeceiras das linhas de água e radiação solar 2º e 3º quartil	carrasco-arbóreo, c. cerquinho, medronheiro, oliveira, zelha	Pinus pinea		pinhal manso	170,0
4	04,2,9	Vegetação a manter	Basaltos	Vertente declive 5-25% com radiação solar 1º quartil	carrasco-arbóreo, c. alvarinho, c. negral, medronheiro, oliveira, sobreiro	Pinus pinea		pinhal manso	165,0
4	04,2,9	Vegetação a manter	Calcários	Vertente declive 5-25 % com radiação solar 2º e 3º quartil	carrasco-arbóreo, c. cerquinho, medronheiro, oliveira, zelha	Pinus pinea		pinhal manso	1669,6
4	04,2,9	Vegetação a manter	Calcários	Vertente declive 5-25% com radiação solar 1º quartil	carrasco-arbóreo, c. cerquinho, medronheiro, oliveira, zelha	Pinus pinea		pinhal manso	1102,4
4	04,4,0	Vegetação a enriquecer progressivamente em cabeceiras	Basaltos	Vertente declive 5-25% com cabeceiras das linhas de água com radiação solar 1º quartil	carrasco-arbóreo, c. alvarinho, c. negral, medronheiro, oliveira, sobreiro	Quercus suber, Quercus rotundifolia	Pinus pinea	carvalhal	4469,5
4	04,4,0	Vegetação a enriquecer progressivamente em cabeceiras	Basaltos	Vertente declive 5-25% com cabeceiras das linhas de água e radiação solar 2º e 3º quartil	carrasco-arbóreo, medronheiro, oliveira, sobreiro	Quercus suber, Quercus rotundifolia	Pinus pinea	carvalhal	1351,8
4	04,4,0	Vegetação a enriquecer progressivamente em cabeços largos	Basaltos	Cabeços largos com radiação solar 1º quartil	carrasco-arbóreo, medronheiro	Quercus suber, Quercus rotundifolia	Pinus pinea	carvalhal	758,3
4	04,4,0	Vegetação a enriquecer progressivamente em cabeços largos	Basaltos	Cabeços largos com radiação solar 2º e 3º quartil	carrasco-arbóreo, medronheiro	Quercus suber, Quercus rotundifolia	Pinus pinea	carvalhal	4327,4
4	04,4,0	Vegetação a enriquecer progressivamente em cumeada	Basaltos	Linhas de cumeada	azinheira e zambujeiro	Quercus suber, Quercus rotundifolia	Pinus pinea	carvalhal	1740,2
4	04,4,0	Vegetação a manter	Basaltos	Vertente declive > 25% com radiação solar 1º quartil	carrasco-arbóreo, c. alvarinho, c. negral, medronheiro, sobreiro	Quercus suber, Quercus rotundifolia	Pinus pinea	carvalhal	107,2
4	04,4,0	Vegetação a manter	Basaltos	Vertente declive 5-25% com radiação solar 1º quartil	carrasco-arbóreo, c. alvarinho, c. negral, medronheiro, oliveira, sobreiro	Quercus suber, Quercus rotundifolia	Pinus pinea	carvalhal	6184,8
4	04,4,1	Projeto-Piloto: Parque Agrícola e Vegetação a enriquecer progressivamente em cabeceiras	Calcários	Vertente declive 5-25% com cabeceiras das linhas de água e radiação solar 2º e 3º quartil	carrasco-arbóreo, c. cerquinho, medronheiro, oliveira, zelha		Olea europaea	olival esparso	3062,4
4	04,4,1	Projeto-Piloto: Parque Agrícola e Vegetação a enriquecer progressivamente em cabeços largos	Calcários	Cabeços largos com radiação solar 1º quartil	carrasco-arbóreo, c.cerquinho, loureiro, medronheiro, zelha		Olea europaea	olival esparso	564,4
4	04,4,1	Projeto-Piloto: Parque Agrícola e Vegetação a enriquecer progressivamente em cabeços largos	Calcários	Cabeços largos com radiação solar 2º e 3º quartil	carrasco-arbóreo, c.cerquinho, loureiro, medronheiro, zelha		Olea europaea	olival esparso	5600,1
4	04,4,1	Projeto-Piloto: Parque Agrícola e Vegetação a enriquecer progressivamente em cumeada	Calcários	Linhas de cumeada	carvalho cerquinho e zelha		Olea europaea	olival esparso	2203,1
4	04,4,1	Vegetação a enriquecer progressivamente em cabeceiras	Calcários	Vertente declive > 25% com cabeceiras das linhas de água com radiação solar 1º quartil	carrasco-arbóreo, c. cerquinho, medronheiro, zelha		Olea europaea	olival esparso	8,0
4	04,4,1	Vegetação a enriquecer progressivamente em cabeceiras	Calcários	Vertente declive 5-25% com cabeceiras das linhas de água e radiação solar 2º e 3º quartil	carrasco-arbóreo, c. cerquinho, medronheiro, oliveira, zelha		Olea europaea	olival esparso	4,3
4	04,4,1	Vegetação a enriquecer progressivamente em cabeços largos	Calcários	Cabeços largos com radiação solar 1º quartil	carrasco-arbóreo, c.cerquinho, loureiro, medronheiro, zelha		Olea europaea	olival esparso	194,4

4	04.41	Vegetação a enriquecer progressivamente em cabeços largos	Cabeços	Cabeços largos com radiação solar 2º e 3º quartil	carrasco-arbóreo, c.cerquinho, loureiro, medronheiro, zelha		Oliv europeas	olival-esparso	3,6
4	04.41	Vegetação a enriquecer progressivamente em cumeada	Cabeços	Linhas de cumeada	carvalho cerquinho e zelha		Oliv europeas	olival-esparso	14,1
4	04.42	A revestir com espécies ripícolas	Basálticos	Fundos de vale	azereiro, freixo, loureiro, plátnero		Quercus suber, Quercus rotundifólia, Pinus pinea	povoamento misto	835,4
4	04.42	A revestir com espécies ripícolas	Basálticos	Linhas de água (margem)	ameiro, aveleira,borrazeira-preta, borrazeira-branca, choupo		Quercus suber, Quercus rotundifólia, Pinus pinea	povoamento misto	2454,8
4	04.42	Vegetação a enriquecer progressivamente em cabeceiras	Basálticos	Vertente declive 5<25% com cabeceiras das linhas de água com radiação solar 1º quartil	carrasco-arbóreo, c.alfarrobo, c. negral, medronheiro, oliveira, sobreiro		Quercus suber, Quercus rotundifólia, Pinus pinea	povoamento misto	961,4
4	04.42	Vegetação a enriquecer progressivamente em cabeceiras	Basálticos	Vertente declive 5<25% com cabeceiras das linhas de água e radiação solar 2º e 3º quartil	carrasco-arbóreo, medronheiro, oliveira, sobreiro		Quercus suber, Quercus rotundifólia, Pinus pinea	povoamento misto	409,8
4	04.42	Vegetação a enriquecer progressivamente em cabeceiras	Calcários	Vertente declive 5<25% com cabeceiras das linhas de água com radiação solar 1º quartil	carrasco-arbóreo, c. cerquinho, medronheiro, oliveira, zelha		Quercus suber, Quercus rotundifólia, Pinus pinea	povoamento misto	282,9
4	04.42	Vegetação a enriquecer progressivamente em cabeceiras	Calcários	Vertente declive 5<25% com cabeceiras das linhas de água e radiação solar 2º e 3º quartil	carrasco-arbóreo, c. cerquinho, medronheiro, oliveira, zelha		Quercus suber, Quercus rotundifólia, Pinus pinea	povoamento misto	122,3
4	04.42	Vegetação a enriquecer progressivamente em cumeada	Basálticos	Linhas de cumeada	azinheira e zambujeiro		Quercus suber, Quercus rotundifólia, Pinus pinea	povoamento misto	59,2
4	04.42	Vegetação a enriquecer progressivamente em cumeada	Calcários	Linhas de cumeada	carvalho cerquinho e zelha		Quercus suber, Quercus rotundifólia, Pinus pinea	povoamento misto	159,7
4	04.42	Vegetação a manter	Basálticos	Vertente declive 5<25% com radiação solar 1º quartil	carrasco-arbóreo, c. alfarrobo, c. negral, medronheiro, oliveira, sobreiro		Quercus suber, Quercus rotundifólia, Pinus pinea	povoamento misto	19923,3
4	04.42	Vegetação a manter	Basálticos	Vertente declive 5<25% com radiação solar 4º quartil	alfarrobeira, azinheira, carrasco-arbóreo, medronheiro, sobreiro, zambujeiro		Quercus suber, Quercus rotundifólia, Pinus pinea	povoamento misto	11091,6
4	04.42	Vegetação a manter	Calcários	Vertente declive 5<25 % com radiação solar 2º e 3º quartil	carrasco-arbóreo, c. cerquinho, medronheiro, oliveira, zelha		Quercus suber, Quercus rotundifólia, Pinus pinea	povoamento misto	246,1
4	04.42	Vegetação a manter	Calcários	Vertente declive 5<25% com radiação solar 1º quartil	carrasco-arbóreo, c. cerquinho, medronheiro, oliveira, zelha		Quercus suber, Quercus rotundifólia, Pinus pinea	povoamento misto	3025,4
4	04.43	Vegetação a enriquecer progressivamente em cabeceiras	Calcários	Vertente declive 5<25% com cabeceiras das linhas de água com radiação solar 1º quartil	carrasco-arbóreo, c. cerquinho, medronheiro, oliveira, zelha		diversas	povoamento misto esparso	1400,6
4	04.43	Vegetação a enriquecer progressivamente em cabeceiras	Calcários	Vertente declive 5<25% com cabeceiras das linhas de água e radiação solar 2º e 3º quartil	carrasco-arbóreo, c. cerquinho, medronheiro, oliveira, zelha		diversas	povoamento misto esparso	1552,0
4	04.43	Vegetação a enriquecer progressivamente em cumeada	Basálticos	Linhas de cumeada	azinheira e zambujeiro		diversas	povoamento misto esparso	122,4
4	04.43	Vegetação a manter	Basálticos	Vertente declive 5<25% com radiação solar 1º quartil	carrasco-arbóreo, c. alfarrobo, c. negral, medronheiro, oliveira, sobreiro		diversas	povoamento misto esparso	2071,8
4	04.43	Vegetação a manter	Basálticos	Vertente declive 5<25% com radiação solar 4º quartil	alfarrobeira, azinheira, carrasco-arbóreo, medronheiro, sobreiro, zambujeiro		diversas	povoamento misto esparso	1048,8
4	04.43	Vegetação a manter	Calcários	Vertente declive 5<25 % com radiação solar 2º e 3º quartil	carrasco-arbóreo, c. cerquinho, medronheiro, oliveira, zelha		diversas	povoamento misto esparso	722,7
4	04.43	Vegetação a manter	Calcários	Vertente declive 5<25% com radiação solar 1º quartil	carrasco-arbóreo, c. cerquinho, medronheiro, oliveira, zelha		diversas	povoamento misto esparso	259,5
4	04.44	Espaço Monsanto e A revestir com espécies ripícolas	Basálticos	Fundos de vale	azereiro, freixo, loureiro, plátnero		Pinus pinea, Quercus suber, Quercus rotundifólia	equip + povoam ajardinado	345,9
4	04.44	Espaço Monsanto e Vegetação a enriquecer progressivamente em cabeceiras	Basálticos	Vertente declive 5<25% com cabeceiras das linhas de água com radiação solar 1º quartil	carrasco-arbóreo, c. alfarrobo, c. negral, medronheiro, oliveira, sobreiro		Pinus pinea, Quercus suber, Quercus rotundifólia	equip + povoam ajardinado	3660,9
4	04.44	Espaço Monsanto e Vegetação a enriquecer progressivamente em cabeceiras	Basálticos	Vertente declive 5<25% com cabeceiras das linhas de água com radiação solar 4º quartil	alfarrobeira, azinheira, carrasco-arbóreo, medronheiro, sobreiro, zambujeiro		Pinus pinea, Quercus suber, Quercus rotundifólia	equip + povoam ajardinado	4108,3
4	04.44	Espaço Monsanto e Vegetação a enriquecer progressivamente em cabeceiras	Basálticos	Vertente declive 5<25% com cabeceiras das linhas de água e radiação solar 2º e 3º quartil	carrasco-arbóreo, medronheiro, oliveira, sobreiro		Pinus pinea, Quercus suber, Quercus rotundifólia	equip + povoam ajardinado	138,6
4	04.44	Espaço Monsanto e Vegetação a enriquecer progressivamente em cabeços largos	Basálticos	Cabeços largos com radiação solar 1º quartil	carrasco-arbóreo, medronheiro		Pinus pinea, Quercus suber, Quercus rotundifólia	equip + povoam ajardinado	217,5
4	04.44	Espaço Monsanto e Vegetação a enriquecer progressivamente em cabeços largos	Basálticos	Cabeços largos com radiação solar 2º e 3º quartil	carrasco-arbóreo, medronheiro		Pinus pinea, Quercus suber, Quercus rotundifólia	equip + povoam ajardinado	2249,9
4	04.44	Espaço Monsanto e Vegetação a enriquecer progressivamente em cabeços largos	Basálticos	Cabeços largos com radiação solar 4º quartil	azinheira, carrasco arbóreo, medronheiro, zambujeiro		Pinus pinea, Quercus suber, Quercus rotundifólia	equip + povoam ajardinado	290,1
4	04.44	Espaço Monsanto e Vegetação a enriquecer progressivamente em cumeada	Basálticos	Linhas de cumeada	azinheira e zambujeiro		Pinus pinea, Quercus suber, Quercus rotundifólia	equip + povoam ajardinado	1329,3
4	04.44	Espaço Monsanto e Vegetação a manter	Basálticos	Vertente declive 5<25% com radiação solar 1º quartil	carrasco-arbóreo, c. alfarrobo, c. negral, medronheiro, oliveira, sobreiro		Pinus pinea, Quercus suber, Quercus rotundifólia	equip + povoam ajardinado	625,1
4	04.44	Espaço Monsanto e Vegetação a manter	Basálticos	Vertente declive 5<25% com radiação solar 4º quartil	alfarrobeira, azinheira, carrasco-arbóreo, medronheiro, sobreiro, zambujeiro		Pinus pinea, Quercus suber, Quercus rotundifólia	equip + povoam ajardinado	1280,7
4	04.45	Projecto-Piloto: Parque Agrícola e Vegetação a enriquecer progressivamente em cabeceiras	Basálticos	Vertente declive 5<25% com cabeceiras das linhas de água com radiação solar 4º quartil	alfarrobeira, azinheira, carrasco-arbóreo, medronheiro, sobreiro, zambujeiro			prado ruderal	429,7
4	04.45	Projecto-Piloto: Parque Agrícola e Vegetação a enriquecer progressivamente em cabeços largos	Basálticos	Cabeços largos com radiação solar 2º e 3º quartil	carrasco-arbóreo, medronheiro			prado ruderal	2480,7
4	04.45	Projecto-Piloto: Parque Agrícola e Vegetação a enriquecer progressivamente em cabeços largos	Basálticos	Cabeços largos com radiação solar 4º quartil	azinheira, carrasco arbóreo, medronheiro, zambujeiro			prado ruderal	332,3
4	04.45	Projecto-Piloto: Parque Agrícola e Vegetação a enriquecer progressivamente em cabeços largos	Calcários	Cabeços largos com radiação solar 1º quartil	carrasco-arbóreo, c.cerquinho, loureiro, medronheiro, zelha			prado ruderal	62,8
4	04.45	Projecto-Piloto: Parque Agrícola e Vegetação a enriquecer progressivamente em cabeços largos	Calcários	Cabeços largos com radiação solar 2º e 3º quartil	carrasco-arbóreo, c.cerquinho, loureiro, medronheiro, zelha			prado ruderal	640,6
4	04.45	Projecto-Piloto: Parque Agrícola e Vegetação a enriquecer progressivamente em cumeada	Basálticos	Linhas de cumeada	azinheira e zambujeiro			prado ruderal	645,8
4	04.45	Projecto-Piloto: Parque Agrícola e Vegetação a manter	Calcários	Vertente declive > 25% com radiação solar 1º quartil	carrasco-arbóreo, c. cerquinho, medronheiro, zelha			prado ruderal	53,6
4	04.45	Projecto-Piloto: Parque Agrícola e Vegetação a manter	Calcários	Vertente declive 5<25% com radiação solar 1º quartil	carrasco-arbóreo, c. cerquinho, medronheiro, oliveira, zelha			prado ruderal	12,1
4	04.45	Vegetação a manter	Calcários	Vertente declive > 25% com radiação solar 1º quartil	carrasco-arbóreo, c. cerquinho, medronheiro, zelha			prado ruderal	13,6
4	04.45	Vegetação a manter	Calcários	Vertente declive 5<25% com radiação solar 1º quartil	carrasco-arbóreo, c. cerquinho, medronheiro, oliveira, zelha			prado ruderal	1,9
4	04.46	Projecto-Piloto: Parque Agrícola e Vegetação a enriquecer progressivamente em cabeceiras	Basálticos	Vertente declive 5<25% com cabeceiras das linhas de água com radiação solar 1º quartil	carrasco-arbóreo, c. alfarrobo, c. negral, medronheiro, oliveira, sobreiro			prado ruderal	9077,1
4	04.46	Projecto-Piloto: Parque Agrícola e Vegetação a enriquecer progressivamente em cabeceiras	Basálticos	Vertente declive 5<25% com cabeceiras das linhas de água com radiação solar 4º quartil	alfarrobeira, azinheira, carrasco-arbóreo, medronheiro, sobreiro, zambujeiro			prado ruderal	4105,4
4	04.46	Projecto-Piloto: Parque Agrícola e Vegetação a enriquecer progressivamente em cabeceiras	Basálticos	Vertente declive 5<25% com cabeceiras das linhas de água e radiação solar 2º e 3º quartil	carrasco-arbóreo, medronheiro, oliveira, sobreiro			prado ruderal	6778,8
4	04.46	Projecto-Piloto: Parque Agrícola e Vegetação a enriquecer progressivamente em cabeceiras	Calcários	Vertente declive 5<25% com cabeceiras das linhas de água e radiação solar 2º e 3º quartil	carrasco-arbóreo, c. cerquinho, medronheiro, oliveira, zelha			prado ruderal	308,5
4	04.46	Projecto-Piloto: Parque Agrícola e Vegetação a enriquecer progressivamente em cabeços largos	Basálticos	Cabeços largos com radiação solar 1º quartil	carrasco-arbóreo, medronheiro			prado ruderal	171,4
4	04.46	Projecto-Piloto: Parque Agrícola e Vegetação a enriquecer progressivamente em cabeços largos	Basálticos	Cabeços largos com radiação solar 2º e 3º quartil	carrasco-arbóreo, medronheiro			prado ruderal	3042,1
4	04.46	Projecto-Piloto: Parque Agrícola e Vegetação a enriquecer progressivamente em cabeços largos	Basálticos	Cabeços largos com radiação solar 4º quartil	azinheira, carrasco arbóreo, medronheiro, zambujeiro			prado ruderal	301,2
4	04.46	Projecto-Piloto: Parque Agrícola e Vegetação a enriquecer progressivamente em cabeços largos	Calcários	Cabeços largos com radiação solar 1º quartil	carrasco-arbóreo, c.cerquinho, loureiro, medronheiro, zelha			prado ruderal	557,3
4	04.46	Projecto-Piloto: Parque Agrícola e Vegetação a enriquecer progressivamente em cabeços largos	Calcários	Cabeços largos com radiação solar 2º e 3º quartil	carrasco-arbóreo, c.cerquinho, loureiro, medronheiro, zelha			prado ruderal	4990,4
4	04.46	Projecto-Piloto: Parque Agrícola e Vegetação a enriquecer progressivamente em cumeada	Basálticos	Linhas de cumeada	azinheira e zambujeiro			prado ruderal	3116,5
4	04.46	Projecto-Piloto: Parque Agrícola e Vegetação a enriquecer progressivamente em cumeada	Calcários	Linhas de cumeada	carvalho cerquinho e zelha			prado ruderal	565,1
4	04.46	Projecto-Piloto: Parque Agrícola e Vegetação a manter	Basálticos	Vertente declive 5<25% com radiação solar 1º quartil	carrasco-arbóreo, c. alfarrobo, c. negral, medronheiro, oliveira, sobreiro			prado ruderal	3831,9
4	04.46	Projecto-Piloto: Parque Agrícola e Vegetação a manter	Basálticos	Vertente declive 5<25% com radiação solar 4º quartil	alfarrobeira, azinheira, carrasco-arbóreo, medronheiro, sobreiro, zambujeiro			prado ruderal	4,1
4	04.46	Projecto-Piloto: Parque Agrícola e Vegetação a manter	Calcários	Vertente declive > 25% com radiação solar 1º quartil	carrasco-arbóreo, c. cerquinho, medronheiro, zelha			prado ruderal	2,0
4	04.46	Projecto-Piloto: Parque Agrícola e Vegetação a manter	Calcários	Vertente declive 5<25% com radiação solar 1º quartil	carrasco-arbóreo, c. cerquinho, medronheiro, oliveira, zelha			prado ruderal	0,0
4	04.46	Vegetação a enriquecer progressivamente em cabeceiras	Basálticos	Vertente declive 5<25% com cabeceiras das linhas de água com radiação solar 1º quartil	carrasco-arbóreo, c. alfarrobo, c. negral, medronheiro, oliveira, sobreiro			prado ruderal	1254,9
4	04.46	Vegetação a enriquecer progressivamente em cabeceiras	Basálticos	Vertente declive 5<25% com cabeceiras das linhas de água e radiação solar 2º e 3º quartil	carrasco-arbóreo, medronheiro, oliveira, sobreiro			prado ruderal	404,7
4	04.46	Vegetação a enriquecer progressivamente em cabeços largos	Basálticos	Cabeços largos com radiação solar 1º quartil	carrasco-arbóreo, medronheiro			prado ruderal	61,3
4	04.46	Vegetação a enriquecer progressivamente em cabeços largos	Basálticos	Cabeços largos com radiação solar 2º e 3º quartil	carrasco-arbóreo, medronheiro			prado ruderal	66,0
4	04.46	Vegetação a enriquecer progressivamente em cabeços largos	Calcários	Cabeços largos com radiação solar 1º quartil	carrasco-arbóreo, c.cerquinho, loureiro, medronheiro, zelha			prado ruderal	105,8
4	04.46	Vegetação a enriquecer progressivamente em cabeços largos	Calcários	Cabeços largos com radiação solar 2º e 3º quartil	carrasco-arbóreo, c.cerquinho, loureiro, medronheiro, zelha			prado ruderal	5,0
4	04.46	Vegetação a enriquecer progressivamente em cumeada	Basálticos	Linhas de cumeada	azinheira e zambujeiro			prado ruderal	670,6
4	04.46	Vegetação a manter	Basálticos	Vertente declive 5<25% com radiação solar 1º quartil	carrasco-arbóreo, c. alfarrobo, c. negral, medronheiro, oliveira, sobreiro			prado ruderal	2206,4
4	04.46	Vegetação a manter	Basálticos	Vertente declive 5<25% com radiação solar 4º quartil	alfarrobeira, azinheira, carrasco-arbóreo, medronheiro, sobreiro, zambujeiro			prado ruderal	3,7
4	04.46	Vegetação a manter	Calcários	Vertente declive > 25% com radiação solar 1º quartil	carrasco-arbóreo, c. cerquinho, medronheiro, zelha			prado ruderal	9,3
4	04.46	Vegetação a manter	Calcários	Vertente declive 5<25% com radiação solar 1º quartil	carrasco-arbóreo, c. cerquinho, medronheiro, oliveira, zelha			prado ruderal	14,6
4	04.47	A revestir com espécies ripícolas	Basálticos	Linhas de água (margem)	ameiro, aveleira,borrazeira-preta, borrazeira-branca, choupo	Pinus pinea, Quercus suber, Quercus rotundifólia		povoamento misto	284,5
4	04.47	Projecto-Piloto: Parque Agrícola e Vegetação a manter	Basálticos	Vertente declive 5<25% com radiação solar 1º quartil	carrasco-arbóreo, c. alfarrobo, c. negral, medronheiro, oliveira, sobreiro	Pinus pinea, Quercus suber, Quercus rotundifólia		povoamento misto	9,5
4	04.47	Vegetação a enriquecer progressivamente em cabeceiras	Basálticos	Vertente declive 5<25% com cabeceiras das linhas de água com radiação solar 1º quartil	carrasco-arbóreo, c. alfarrobo, c. negral, medronheiro, oliveira, sobreiro	Pinus pinea, Quercus suber, Quercus rotundifólia		povoamento misto	6613,5
4	04.47	Vegetação a enriquecer progressivamente em cumeada	Basálticos	Linhas de cumeada	azinheira e zambujeiro	Pinus pinea, Quercus suber, Quercus rotundifólia		povoamento misto	1087,6
4	04.47	Vegetação a manter	Basálticos	Vertente declive 5<25% com radiação solar 1º quartil	carrasco-arbóreo, c. alfarrobo, c. negral, medronheiro, oliveira, sobreiro	Pinus pinea, Quercus suber, Quercus rotundifólia		povoamento misto	53405,0
4	04.47	Vegetação a manter	Basálticos	Vertente declive 5<25% com radiação solar 4º quartil	alfarrobeira, azinheira, carrasco-arbóreo, medronheiro, sobreiro, zambujeiro	Pinus pinea, Quercus suber, Quercus rotundifólia		povoamento misto	212,9
4	04.48	urbano	Basálticos	Cabeços largos com radiação solar 2º e 3º quartil	carrasco-arbóreo, medronheiro			urbano	259,5
4	04.48	urbano	Basálticos	Vertente declive 5<25% com cabeceiras das linhas de água com radiação solar 1º quartil	carrasco-arbóreo, c. alfarrobo, c. negral, medronheiro, oliveira, sobreiro			urbano	165,3
4	04.48	urbano	Basálticos	Vertente declive 5<25% com cabeceiras das linhas de água e radiação solar 2º e 3º quartil	carrasco-arbóreo, medronheiro, oliveira, sobreiro			urbano	428,8
4	04.49	Projecto-Piloto: Parque Agrícola e Vegetação a enriquecer progressivamente em cabeceiras	Basálticos	Vertente declive 5<25% com cabeceiras das linhas de água com radiação solar 1º quartil	carrasco-arbóreo, c. alfarrobo, c. negral, medronheiro, oliveira, sobreiro	Pinus pinea, Quercus suber, Quercus rotundifólia		povoamento misto	142,5
4	04.49	Projecto-Piloto: Parque Agrícola e Vegetação a enriquecer progressivamente em cabeceiras	Basálticos	Vertente declive 5<25% com cabeceiras das linhas de água com radiação solar 4º quartil	alfarrobeira, azinheira, carrasco-arbóreo, medronheiro, sobreiro, zambujeiro	Pinus pinea, Quercus suber, Quercus rotundifólia		povoamento misto	23,5
4	04.49	Projecto-Piloto: Parque Agrícola e Vegetação a enriquecer progressivamente em cabeceiras	Basálticos	Vertente declive 5<25% com cabeceiras das linhas de água e radiação solar 2º e 3º quartil	carrasco-arbóreo, medronheiro, oliveira, sobreiro	Pinus pinea, Quercus suber, Quercus rotundifólia		povoamento misto	4,6
4	04.49	Projecto-Piloto: Parque Agrícola e Vegetação a enriquecer progressivamente em cabeços largos	Basálticos	Cabeços largos com radiação solar 2º e 3º quartil	carrasco-arbóreo, medronheiro	Pinus pinea, Quercus suber, Quercus rotundifólia		povoamento misto	15,6
4	04.49	Projecto-Piloto: Parque Agrícola e Vegetação a enriquecer progressivamente em cumeada	Basálticos	Linhas de cumeada	azinheira e zambujeiro	Pinus pinea, Quercus suber, Quercus rotundifólia		povoamento misto	15,7
4	04.49	Projecto-Piloto: Parque Agrícola e Vegetação a manter	Basálticos	Vertente declive 5<25% com radiação solar 1º quartil	carrasco-arbóreo, c. alfarrobo, c. negral, medronheiro, oliveira, sobreiro	Pinus pinea, Quercus suber, Quercus rotundifólia		povoamento misto	127,8
4	04.49	Vegetação a enriquecer progressivamente em cabeceiras	Basálticos	Vertente declive 5<25% com cabeceiras das linhas de água com radiação solar 1º quartil	carrasco-arbóreo, c. alfarrobo, c. negral, medronheiro, oliveira, sobreiro	Pinus pinea, Quercus suber, Quercus rotundifólia		povoamento misto	47476,5
4	04.49	Vegetação a enriquecer progressivamente em cabeceiras	Basálticos	Vertente declive 5<25% com cabeceiras das linhas de água com radiação solar 4º quartil	alfarrobeira, azinheira, carrasco-arbóreo, medronheiro, sobreiro, zambujeiro	Pinus pinea, Quercus suber, Quercus rotundifólia		povoamento misto	1547,2
4	04.49	Vegetação a enriquecer progressivamente em cabeceiras	Basálticos	Vertente declive 5<25% com cabeceiras das linhas de água e radiação solar 2º e 3º quartil	carrasco-arbóreo, medronheiro, oliveira, sobreiro	Pinus pinea, Quercus suber, Quercus rotundifólia		povoamento misto	4628,3
4	04.49	Vegetação a enriquecer progressivamente em cabeços largos	Basálticos	Cabeços largos com radiação solar 2º e 3º quartil	carrasco-arbóreo, medronheiro	Pinus pinea, Quercus suber, Quercus rotundifólia		povoamento misto	513,8
4	04.49	Vegetação a enriquecer progressivamente em cabeços largos	Basálticos	Cabeços largos com radiação solar 4º quartil	azinheira, carrasco arbóreo, medronheiro, zambujeiro	Pinus pinea, Quercus suber, Quercus rotundifólia		povoamento misto	13,2
4	04.49	Vegetação a enriquecer progressivamente em cumeada	Basálticos	Linhas de cumeada	azinheira e zambujeiro	Pinus pinea, Quercus suber, Quercus rotundifólia		povoamento misto	4486,6

4	04.49	Vegetação a manter	Basaltos	Vertente declive 5-15% com radiação solar 1º quartil	carrasco-arbóreo, c. ailanthus, c. negral, medronheiro, oliveira, sobreiro	Pinus pinea, Quercus suber, Quercus rotundifolia		povoamento misto	10769,4
5	05.01	urbano	Calcários	Cabeços largos com radiação solar 2º e 3º quartil	carrasco-arbóreo, c.cerquinho, loureiro, medronheiro, zelha			urbano	14588,3
5	05.01	urbano	Calcários	Cabeços largos com radiação solar 4º quartil	azinheira, carrasco arboreo, medronheiro, zambujeiro			urbano	5164,3
5	05.01	urbano	Calcários	Linhas de cumeada	carvalho cerquinho e zelha			urbano	3995,9
5	05.01	urbano	Calcários	Vertente declive 5-25 % com radiação solar 2º e 3º quartil	carrasco-arbóreo, c. cerquinho, medronheiro, oliveira, zelha			urbano	1,3
5	05.01	urbano	Calcários	Vertente declive 5-15% com cabeceiras das linhas de água com radiação solar 4º quartil	ulfarroibeira, azinheira, carrasco-arbóreo, medronheiro, zambujeiro			urbano	1559,1
5	05.01	urbano	Calcários	Vertente declive 5-15% com cabeceiras das linhas de água e radiação solar 2º e 3º quartil	carrasco-arbóreo, c. cerquinho, medronheiro, oliveira, zelha			urbano	1585,6
5	05.01	urbano	Calcários	Vertente declive 5-15% com radiação solar 4º quartil	ulfarroibeira, azinheira, carrasco-arbóreo, medronheiro, zambujeiro			urbano	167,0
5	05.02	urbano	Basaltos	Cabeços largos com radiação solar 2º e 3º quartil	carrasco-arbóreo, medronheiro			urbano	3303,2
5	05.02	urbano	Basaltos	Cabeços largos com radiação solar 4º quartil	azinheira, carrasco arboreo, medronheiro, zambujeiro			urbano	209,8
5	05.02	urbano	Basaltos	Linhas de cumeada	azinheira e zambujeiro			urbano	1370,5
5	05.02	urbano	Basaltos	Vertente declive 5-15% com cabeceiras das linhas de água com radiação solar 4º quartil	ulfarroibeira, azinheira, carrasco-arbóreo, medronheiro, sobreiro, zambujeiro			urbano	1344,5
5	05.02	urbano	Basaltos	Vertente declive 5-15% com cabeceiras das linhas de água e radiação solar 2º e 3º quartil	carrasco-arbóreo, medronheiro, oliveira, sobreiro			urbano	595,4
5	05.02	urbano	Calcários	Cabeços largos com radiação solar 1º quartil	carrasco-arbóreo, c.cerquinho, loureiro, medronheiro, zelha			urbano	2009,5
5	05.02	urbano	Calcários	Cabeços largos com radiação solar 2º e 3º quartil	carrasco-arbóreo, c.cerquinho, loureiro, medronheiro, zelha			urbano	3839,2
5	05.02	urbano	Calcários	Cabeços largos com radiação solar 4º quartil	azinheira, carrasco arboreo, medronheiro, zambujeiro			urbano	9243,6
5	05.02	urbano	Calcários	Fundos de vale	azereiro, c. cerquinho, freixo, loureiro, pilriteiro			urbano	1008,2
5	05.02	urbano	Calcários	Linhas de água (margem)	amieiro, aveleira,borrazeira-preta, borrazeira-branca, choupo			urbano	594,4
5	05.02	urbano	Calcários	Linhas de cumeada	carvalho cerquinho e zelha			urbano	4263,6
5	05.02	urbano	Calcários	Vertente declive > 25% com cabeceiras das linhas de água com radiação solar 4º quartil	azinheira, carrasco arboreo, medronheiro, zambujeiro			urbano	96,8
5	05.02	urbano	Calcários	Vertente declive 5-25 % com radiação solar 2º e 3º quartil	carrasco-arbóreo, c. cerquinho, medronheiro, oliveira, zelha			urbano	1569,8
5	05.02	urbano	Calcários	Vertente declive 5-15% com cabeceiras das linhas de água com radiação solar 1º quartil	carrasco-arbóreo, c. cerquinho, medronheiro, oliveira, zelha			urbano	2696,2
5	05.02	urbano	Calcários	Vertente declive 5-15% com cabeceiras das linhas de água com radiação solar 4º quartil	ulfarroibeira, azinheira, carrasco-arbóreo, medronheiro, zambujeiro			urbano	4847,6
5	05.02	urbano	Calcários	Vertente declive 5-15% com cabeceiras das linhas de água e radiação solar 2º e 3º quartil	carrasco-arbóreo, c. cerquinho, medronheiro, oliveira, zelha			urbano	2543,8
5	05.02	urbano	Calcários	Vertente declive 5-15% com radiação solar 1º quartil	carrasco-arbóreo, c. cerquinho, medronheiro, oliveira, zelha			urbano	1032,7
5	05.02	urbano	Calcários	Vertente declive 5-15% com radiação solar 4º quartil	ulfarroibeira, azinheira, carrasco-arbóreo, medronheiro, zambujeiro			urbano	3860,1
5	05.03	urbano	Calcários	Cabeços largos com radiação solar 1º quartil	carrasco-arbóreo, c.cerquinho, loureiro, medronheiro, zelha			urbano	177,9
5	05.03	urbano	Calcários	Cabeços largos com radiação solar 2º e 3º quartil	carrasco-arbóreo, c.cerquinho, loureiro, medronheiro, zelha			urbano	13946,8
5	05.03	urbano	Calcários	Cabeços largos com radiação solar 4º quartil	azinheira, carrasco arboreo, medronheiro, zambujeiro			urbano	15548,0
5	05.03	urbano	Calcários	Fundos de vale	azereiro, c. cerquinho, freixo, loureiro, pilriteiro			urbano	3159,1
5	05.03	urbano	Calcários	Linhas de água (margem)	amieiro, aveleira,borrazeira-preta, borrazeira-branca, choupo			urbano	1053,9
5	05.03	urbano	Calcários	Linhas de cumeada	carvalho cerquinho e zelha			urbano	6295,0
5	05.03	urbano	Calcários	Vertente declive > 25% com cabeceiras das linhas de água com radiação solar 4º quartil	azinheira, carrasco arboreo, medronheiro, zambujeiro			urbano	661,1
5	05.03	urbano	Calcários	Vertente declive >25% com cabeceiras das linhas de água e radiação solar 2º e 3º quartil	carrasco-arbóreo, c. cerquinho, medronheiro, zelha			urbano	3,2
5	05.03	urbano	Calcários	Vertente declive 5-25 % com radiação solar 2º e 3º quartil	carrasco-arbóreo, c. cerquinho, medronheiro, oliveira, zelha			urbano	1776,5
5	05.03	urbano	Calcários	Vertente declive 5-15% com cabeceiras das linhas de água com radiação solar 1º quartil	carrasco-arbóreo, c. cerquinho, medronheiro, oliveira, zelha			urbano	505,2
5	05.03	urbano	Calcários	Vertente declive 5-15% com cabeceiras das linhas de água com radiação solar 4º quartil	ulfarroibeira, azinheira, carrasco-arbóreo, medronheiro, zambujeiro			urbano	18501,2
5	05.03	urbano	Calcários	Vertente declive 5-15% com cabeceiras das linhas de água e radiação solar 2º e 3º quartil	carrasco-arbóreo, c. cerquinho, medronheiro, oliveira, zelha			urbano	3080,0
5	05.03	urbano	Calcários	Vertente declive 5-15% com radiação solar 4º quartil	ulfarroibeira, azinheira, carrasco-arbóreo, medronheiro, zambujeiro			urbano	7516,8
5	05.04	Projeto->Piloto: Parque Agrícola e A revestir com espécies ripícolas	Calcários	Fundos de vale	azereiro, c. cerquinho, freixo, loureiro, pilriteiro	Olea europaea		olival	190,8
5	05.04	Projeto->Piloto: Parque Agrícola e Vegetação a enriquecer progressivamente em cabeceiras	Calcários	Vertente declive 5-25% com cabeceiras das linhas de água com radiação solar 4º quartil	ulfarroibeira, azinheira, carrasco-arbóreo, medronheiro, zambujeiro	Olea europaea		olival	2732,7
5	05.04	Projeto->Piloto: Parque Agrícola e Vegetação a enriquecer progressivamente em cabeceiras	Calcários	Vertente declive 5-25% com cabeceiras das linhas de água e radiação solar 2º e 3º quartil	carrasco-arbóreo, c. cerquinho, medronheiro, oliveira, zelha	Olea europaea		olival	1773,4
5	05.04	Projeto->Piloto: Parque Agrícola e Vegetação a enriquecer progressivamente em cabeços largos	Calcários	Cabeços largos com radiação solar 2º e 3º quartil	carrasco-arbóreo, c.cerquinho, loureiro, medronheiro, zelha	Olea europaea		olival	1784,7
5	05.04	Projeto->Piloto: Parque Agrícola e Vegetação a enriquecer progressivamente em cabeços largos	Calcários	Cabeços largos com radiação solar 4º quartil	azinheira, carrasco arboreo, medronheiro, zambujeiro	Olea europaea		olival	532,8
5	05.04	Projeto->Piloto: Parque Agrícola e Vegetação a enriquecer progressivamente em cumeada	Calcários	Linhas de cumeada	carvalho cerquinho e zelha	Olea europaea		olival	1089,7
5	05.04	Projeto->Piloto: Parque Agrícola e Vegetação a manter	Calcários	Vertente declive 5-25 % com radiação solar 2º e 3º quartil	carrasco-arbóreo, c. cerquinho, medronheiro, oliveira, zelha	Olea europaea		olival	318,1
5	05.04	Projeto->Piloto: Parque Agrícola e Vegetação a manter	Calcários	Vertente declive 5-25% com radiação solar 4º quartil	ulfarroibeira, azinheira, carrasco-arbóreo, medronheiro, zambujeiro	Olea europaea		olival	1199,5
5	05.04	Vegetação a enriquecer progressivamente em cabeceiras	Calcários	Vertente declive 5-15% com cabeceiras das linhas de água e radiação solar 2º e 3º quartil	carrasco-arbóreo, c. cerquinho, medronheiro, oliveira, zelha	Olea europaea		olival	0,0
5	05.04	Vegetação a enriquecer progressivamente em cabeços largos	Calcários	Cabeços largos com radiação solar 2º e 3º quartil	carrasco-arbóreo, c.cerquinho, loureiro, medronheiro, zelha	Olea europaea		olival	6,6
5	05.04	Vegetação a enriquecer progressivamente em cabeços largos	Calcários	Cabeços largos com radiação solar 4º quartil	azinheira, carrasco arboreo, medronheiro, zambujeiro	Olea europaea		olival	2,4
5	05.05	A revestir com espécies ripícolas	Calcários	Linhas de água (margem)	amieiro, aveleira,borrazeira-preta, borrazeira-branca, choupo			prado ruderal	389,1
5	05.05	Projeto->Piloto: Parque Agrícola e A revestir com espécies ripícolas	Calcários	Fundos de vale	azereiro, c. cerquinho, freixo, loureiro, pilriteiro			prado ruderal	12909,0
5	05.05	Projeto->Piloto: Parque Agrícola e A revestir com espécies ripícolas	Calcários	Linhas de água (margem)	amieiro, aveleira,borrazeira-preta, borrazeira-branca, choupo			prado ruderal	2208,2
5	05.05	Projeto->Piloto: Parque Agrícola e Vegetação a enriquecer progressivamente em cabeceiras	Basaltos	Vertente declive 5-25% com cabeceiras das linhas de água com radiação solar 1º quartil	carrasco-arbóreo, c. ailanthus, c. negral, medronheiro, oliveira, sobreiro			prado ruderal	6,5
5	05.05	Projeto->Piloto: Parque Agrícola e Vegetação a enriquecer progressivamente em cabeceiras	Basaltos	Vertente declive 5-25% com cabeceiras das linhas de água com radiação solar 4º quartil	ulfarroibeira, azinheira, carrasco-arbóreo, medronheiro, sobreiro, zambujeiro			prado ruderal	62,1
5	05.05	Projeto->Piloto: Parque Agrícola e Vegetação a enriquecer progressivamente em cabeceiras	Basaltos	Vertente declive 5-25% com cabeceiras das linhas de água e radiação solar 2º e 3º quartil	carrasco-arbóreo, medronheiro, oliveira, sobreiro			prado ruderal	353,5
5	05.05	Projeto->Piloto: Parque Agrícola e Vegetação a enriquecer progressivamente em cabeceiras	Calcários	Vertente declive > 25% com cabeceiras das linhas de água com radiação solar 4º quartil	azinheira, carrasco arboreo, medronheiro, zambujeiro			prado ruderal	75,5
5	05.05	Projeto->Piloto: Parque Agrícola e Vegetação a enriquecer progressivamente em cabeceiras	Calcários	Vertente declive 5-25% com cabeceiras das linhas de água com radiação solar 1º quartil	carrasco-arbóreo, c. cerquinho, medronheiro, oliveira, zelha			prado ruderal	2543,3
5	05.05	Projeto->Piloto: Parque Agrícola e Vegetação a enriquecer progressivamente em cabeceiras	Calcários	Vertente declive 5-25% com cabeceiras das linhas de água com radiação solar 4º quartil	ulfarroibeira, azinheira, carrasco-arbóreo, medronheiro, zambujeiro			prado ruderal	551,3
5	05.05	Projeto->Piloto: Parque Agrícola e Vegetação a enriquecer progressivamente em cabeceiras	Calcários	Vertente declive 5-25% com cabeceiras das linhas de água e radiação solar 2º e 3º quartil	carrasco-arbóreo, c. cerquinho, medronheiro, oliveira, zelha			prado ruderal	2433,0
5	05.05	Projeto->Piloto: Parque Agrícola e Vegetação a enriquecer progressivamente em cabeços largos	Basaltos	Cabeços largos com radiação solar 2º e 3º quartil	carrasco-arbóreo, medronheiro			prado ruderal	85,5
5	05.05	Projeto->Piloto: Parque Agrícola e Vegetação a enriquecer progressivamente em cabeços largos	Calcários	Cabeços largos com radiação solar 1º quartil	carrasco-arbóreo, c.cerquinho, loureiro, medronheiro, zelha			prado ruderal	697,5
5	05.05	Projeto->Piloto: Parque Agrícola e Vegetação a enriquecer progressivamente em cabeços largos	Calcários	Cabeços largos com radiação solar 2º e 3º quartil	carrasco-arbóreo, c.cerquinho, loureiro, medronheiro, zelha			prado ruderal	4942,4
5	05.05	Projeto->Piloto: Parque Agrícola e Vegetação a enriquecer progressivamente em cabeços largos	Calcários	Cabeços largos com radiação solar 4º quartil	azinheira, carrasco arboreo, medronheiro, zambujeiro			prado ruderal	254,8
5	05.05	Projeto->Piloto: Parque Agrícola e Vegetação a enriquecer progressivamente em cumeada	Basaltos	Linhas de cumeada	azinheira e zambujeiro			prado ruderal	80,0
5	05.05	Projeto->Piloto: Parque Agrícola e Vegetação a enriquecer progressivamente em cumeada	Calcários	Linhas de cumeada	carvalho cerquinho e zelha			prado ruderal	1401,7
5	05.05	Projeto->Piloto: Parque Agrícola e Vegetação a manter	Calcários	Vertente declive > 25 % e radiação solar 2º e 3º quartil	carrasco-arbóreo, c. cerquinho, medronheiro, zelha			prado ruderal	3,6
5	05.05	Projeto->Piloto: Parque Agrícola e Vegetação a manter	Calcários	Vertente declive >25% com radiação solar 4º quartil	azinheira, carrasco arboreo, medronheiro, zambujeiro			prado ruderal	431,5
5	05.05	Projeto->Piloto: Parque Agrícola e Vegetação a manter	Calcários	Vertente declive 5-25 % com radiação solar 2º e 3º quartil	carrasco-arbóreo, c. cerquinho, medronheiro, oliveira, zelha			prado ruderal	2510,4
5	05.05	Projeto->Piloto: Parque Agrícola e Vegetação a manter	Calcários	Vertente declive 5-25% com radiação solar 1º quartil	carrasco-arbóreo, c. cerquinho, medronheiro, oliveira, zelha			prado ruderal	204,3
5	05.05	Projeto->Piloto: Parque Agrícola e Vegetação a manter	Calcários	Vertente declive 5-25% com radiação solar 4º quartil	ulfarroibeira, azinheira, carrasco-arbóreo, medronheiro, zambujeiro			prado ruderal	1043,8
5	05.05	Vegetação a enriquecer progressivamente em cabeceiras	Basaltos	Vertente declive 5-25% com cabeceiras das linhas de água com radiação solar 4º quartil	ulfarroibeira, azinheira, carrasco-arbóreo, medronheiro, sobreiro, zambujeiro			prado ruderal	123,7
5	05.05	Vegetação a enriquecer progressivamente em cabeceiras	Basaltos	Vertente declive 5-25% com cabeceiras das linhas de água e radiação solar 2º e 3º quartil	carrasco-arbóreo, medronheiro, oliveira, sobreiro			prado ruderal	37,1
5	05.05	Vegetação a enriquecer progressivamente em cabeceiras	Calcários	Vertente declive > 25% com cabeceiras das linhas de água com radiação solar 1º quartil	carrasco-arbóreo, c. cerquinho, medronheiro, zelha			prado ruderal	5,9
5	05.05	Vegetação a enriquecer progressivamente em cabeceiras	Calcários	Vertente declive > 25% com cabeceiras das linhas de água com radiação solar 4º quartil	azinheira, carrasco arboreo, medronheiro, zambujeiro			prado ruderal	450,2
5	05.05	Vegetação a enriquecer progressivamente em cabeceiras	Calcários	Vertente declive >25% com cabeceiras das linhas de água e radiação solar 2º e 3º quartil	carrasco-arbóreo, c. cerquinho, medronheiro, zelha			prado ruderal	8,0
5	05.05	Vegetação a enriquecer progressivamente em cabeceiras	Calcários	Vertente declive 5-25% com cabeceiras das linhas de água com radiação solar 1º quartil	carrasco-arbóreo, c. cerquinho, medronheiro, oliveira, zelha			prado ruderal	1507,2
5	05.05	Vegetação a enriquecer progressivamente em cabeceiras	Calcários	Vertente declive 5-25% com cabeceiras das linhas de água com radiação solar 4º quartil	ulfarroibeira, azinheira, carrasco-arbóreo, medronheiro, zambujeiro			prado ruderal	87,8
5	05.05	Vegetação a enriquecer progressivamente em cabeceiras	Calcários	Vertente declive 5-25% com cabeceiras das linhas de água e radiação solar 2º e 3º quartil	carrasco-arbóreo, c. cerquinho, medronheiro, oliveira, zelha			prado ruderal	4727,1
5	05.05	Vegetação a enriquecer progressivamente em cabeços largos	Basaltos	Cabeços largos com radiação solar 2º e 3º quartil	carrasco-arbóreo, medronheiro			prado ruderal	19,0
5	05.05	Vegetação a enriquecer progressivamente em cabeços largos	Calcários	Cabeços largos com radiação solar 1º quartil	carrasco-arbóreo, c.cerquinho, loureiro, medronheiro, zelha			prado ruderal	341,0
5	05.05	Vegetação a enriquecer progressivamente em cabeços largos	Calcários	Cabeços largos com radiação solar 2º e 3º quartil	carrasco-arbóreo, c.cerquinho, loureiro, medronheiro, zelha			prado ruderal	1257,3
5	05.05	Vegetação a enriquecer progressivamente em cabeços largos	Calcários	Cabeços largos com radiação solar 4º quartil	azinheira, carrasco arboreo, medronheiro, zambujeiro			prado ruderal	458,4
5	05.05	Vegetação a enriquecer progressivamente em cumeada	Basaltos	Linhas de cumeada	azinheira e zambujeiro			prado ruderal	77,9
5	05.05	Vegetação a enriquecer progressivamente em cumeada	Calcários	Linhas de cumeada	carvalho cerquinho e zelha			prado ruderal	1159,9
5	05.05	Vegetação a manter	Calcários	Vertente declive > 25 % e radiação solar 2º e 3º quartil	carrasco-arbóreo, c. cerquinho, medronheiro, zelha			prado ruderal	22,8
5	05.05	Vegetação a manter	Calcários	Vertente declive > 25% com radiação solar 1º quartil	carrasco-arbóreo, c. cerquinho, medronheiro, zelha			prado ruderal	128,4
5	05.05	Vegetação a manter	Calcários	Vertente declive >25% com radiação solar 4º quartil	azinheira, carrasco arboreo, medronheiro, zambujeiro			prado ruderal	414,3

5	05.26	Vegetação a manter	Calcários	Vertente declive >25 % com radiação solar 2ª e 3ª quartil	carrasco-arbóreo, c. cerquinho, medronheiro, oliveira, zelha			prado ruderal	1135,1
5	05.26	Vegetação a manter	Calcários	Vertente declive >25% com radiação solar 1ª quartil	carrasco-arbóreo, c. cerquinho, medronheiro, oliveira, zelha			prado ruderal	1826,8
5	05.26	Vegetação a manter	Calcários	Vertente declive >25% com radiação solar 4ª quartil	alfarrobeira, azinheira, carrasco-arbóreo, medronheiro, zambujeiro			prado ruderal	673,5
5	05.26	urbano	Calcários	Cabeços largos com radiação solar 1ª quartil	carrasco-arbóreo, c.cerquinho, t.sureiro, medronheiro, zelha			urbano	0,1
5	05.26	urbano	Calcários	Cabeços largos com radiação solar 2ª e 3ª quartil	carrasco-arbóreo, c.cerquinho, t.sureiro, medronheiro, zelha			urbano	70,9
5	05.26	urbano	Calcários	Linhas de água (margem)	amieiro, aveleira,borrazeira-preta, borrazeir-branca, choupo			urbano	760,3
5	05.26	urbano	Calcários	Linhas de cumeada	carralho cerquinho e zelha			urbano	713,9
5	05.26	urbano	Calcários	Vertente declive > 25 % e radiação solar 2ª e 3ª quartil	carrasco-arbóreo, c. cerquinho, medronheiro, zelha			urbano	24,3
5	05.26	urbano	Calcários	Vertente declive > 25% com cabeceiras das linhas de água com radiação solar 1ª quartil	carrasco-arbóreo, c. cerquinho, medronheiro, zelha			urbano	2,0
5	05.26	urbano	Calcários	Vertente declive > 25% com cabeceiras das linhas de água com radiação solar 4ª quartil	azinheira, carrasco arboreo, medronheiro, zambujeiro			urbano	1404,3
5	05.26	urbano	Calcários	Vertente declive > 25% com radiação solar 1ª quartil	carrasco-arbóreo, c. cerquinho, medronheiro, zelha			urbano	460,2
5	05.26	urbano	Calcários	Vertente declive >25% com cabeceiras das linhas de água e radiação solar 2ª e 3ª quartil	carrasco-arbóreo, c. cerquinho, medronheiro, zelha			urbano	244,1
5	05.26	urbano	Calcários	Vertente declive >25% com radiação solar 4ª quartil	azinheira, carrasco arboreo, medronheiro, zambujeiro			urbano	707,5
5	05.26	urbano	Calcários	Vertente declive >25 % com radiação solar 2ª e 3ª quartil	carrasco-arbóreo, c. cerquinho, medronheiro, oliveira, zelha			urbano	77,7
5	05.26	urbano	Calcários	Vertente declive >25% com cabeceiras das linhas de água com radiação solar 4ª quartil	alfarrobeira, azinheira, carrasco-arbóreo, medronheiro, zambujeiro			urbano	32,4
5	05.26	urbano	Calcários	Vertente declive >25% com cabeceiras das linhas de água e radiação solar 2ª e 3ª quartil	carrasco-arbóreo, c. cerquinho, medronheiro, oliveira, zelha			urbano	44,5
5	05.26	urbano	Calcários	Vertente declive >25% com radiação solar 1ª quartil	carrasco-arbóreo, c. cerquinho, medronheiro, oliveira, zelha			urbano	3372,2
5	05.26	urbano	Calcários	Vertente declive >25% com radiação solar 4ª quartil	alfarrobeira, azinheira, carrasco-arbóreo, medronheiro, zambujeiro			urbano	966,6
5	05.27	Vegetação a enriquecer progressivamente em cabeceiras	Calcários	Vertente declive > 25% com cabeceiras das linhas de água com radiação solar 1ª quartil	carrasco-arbóreo, c. cerquinho, medronheiro, zelha	Pinus pinea		pinhal manso	1075,3
5	05.27	Vegetação a enriquecer progressivamente em cabeceiras	Calcários	Vertente declive > 25% com cabeceiras das linhas de água com radiação solar 4ª quartil	azinheira, carrasco arboreo, medronheiro, zambujeiro	Pinus pinea		pinhal manso	78,3
5	05.27	Vegetação a enriquecer progressivamente em cabeceiras	Calcários	Vertente declive >25% com cabeceiras das linhas de água com radiação solar 1ª quartil	carrasco-arbóreo, c. cerquinho, medronheiro, oliveira, zelha	Pinus pinea		pinhal manso	2039,4
5	05.27	Vegetação a enriquecer progressivamente em cabeceiras	Calcários	Vertente declive >25% com cabeceiras das linhas de água com radiação solar 4ª quartil	alfarrobeira, azinheira, carrasco-arbóreo, medronheiro, zambujeiro	Pinus pinea		pinhal manso	0,2
5	05.27	Vegetação a enriquecer progressivamente em cabeceiras	Calcários	Vertente declive >25% com cabeceiras das linhas de água e radiação solar 2ª e 3ª quartil	carrasco-arbóreo, c. cerquinho, medronheiro, oliveira, zelha	Pinus pinea		pinhal manso	100,7
5	05.27	Vegetação a enriquecer progressivamente em cabeços largos	Calcários	Cabeços largos com radiação solar 1ª quartil	carrasco-arbóreo, c.cerquinho, t.sureiro, medronheiro, zelha	Pinus pinea		pinhal manso	263,1
5	05.27	Vegetação a enriquecer progressivamente em cabeços largos	Calcários	Cabeços largos com radiação solar 2ª e 3ª quartil	carrasco-arbóreo, c.cerquinho, t.sureiro, medronheiro, zelha	Pinus pinea		pinhal manso	4604,0
5	05.27	Vegetação a enriquecer progressivamente em cabeços largos	Calcários	Cabeços largos com radiação solar 4ª quartil	azinheira, carrasco arboreo, medronheiro, zambujeiro	Pinus pinea		pinhal manso	523,5
5	05.27	Vegetação a enriquecer progressivamente em cumeada	Calcários	Linhas de cumeada	carralho cerquinho e zelha	Pinus pinea		pinhal manso	2794,0
5	05.27	Vegetação a manter	Calcários	Vertente declive > 25% com radiação solar 1ª quartil	carrasco-arbóreo, c. cerquinho, medronheiro, zelha	Pinus pinea		pinhal manso	330,5
5	05.27	Vegetação a manter	Calcários	Vertente declive >25% com radiação solar 4ª quartil	azinheira, carrasco arboreo, medronheiro, zambujeiro	Pinus pinea		pinhal manso	468,9
5	05.27	Vegetação a manter	Calcários	Vertente declive >25 % com radiação solar 2ª e 3ª quartil	carrasco-arbóreo, c. cerquinho, medronheiro, oliveira, zelha	Pinus pinea		pinhal manso	51,3
5	05.27	Vegetação a manter	Calcários	Vertente declive >25% com radiação solar 1ª quartil	carrasco-arbóreo, c. cerquinho, medronheiro, oliveira, zelha	Pinus pinea		pinhal manso	715,8
5	05.27	Vegetação a manter	Calcários	Vertente declive >25% com radiação solar 4ª quartil	alfarrobeira, azinheira, carrasco-arbóreo, medronheiro, zambujeiro	Pinus pinea		pinhal manso	270,4
5	05.28	Vegetação a enriquecer progressivamente em cabeceiras	Basaltos	Vertente declive >25% com cabeceiras das linhas de água com radiação solar 4ª quartil	alfarrobeira, azinheira, carrasco-arbóreo, medronheiro, sobreiro, zambujeiro	Cupressus sempervirens	Pinus pinea	cupressal	207,8
5	05.28	Vegetação a enriquecer progressivamente em cabeceiras	Calcários	Vertente declive > 25% com cabeceiras das linhas de água com radiação solar 4ª quartil	azinheira, carrasco arboreo, medronheiro, zambujeiro	Cupressus sempervirens	Pinus pinea	cupressal	728,6
5	05.28	Vegetação a enriquecer progressivamente em cabeceiras	Calcários	Vertente declive >25% com cabeceiras das linhas de água e radiação solar 2ª e 3ª quartil	carrasco-arbóreo, c. cerquinho, medronheiro, zelha	Cupressus sempervirens	Pinus pinea	cupressal	4,2
5	05.28	Vegetação a enriquecer progressivamente em cabeceiras	Calcários	Vertente declive >25% com cabeceiras das linhas de água com radiação solar 4ª quartil	alfarrobeira, azinheira, carrasco-arbóreo, medronheiro, zambujeiro	Cupressus sempervirens	Pinus pinea	cupressal	634,9
5	05.28	Vegetação a enriquecer progressivamente em cabeceiras	Calcários	Vertente declive >25% com cabeceiras das linhas de água e radiação solar 2ª e 3ª quartil	carrasco-arbóreo, c. cerquinho, medronheiro, oliveira, zelha	Cupressus sempervirens	Pinus pinea	cupressal	355,0
5	05.28	Vegetação a manter	Calcários	Vertente declive > 25 % e radiação solar 2ª e 3ª quartil	carrasco-arbóreo, c. cerquinho, medronheiro, zelha	Cupressus sempervirens	Pinus pinea	cupressal	32,8
5	05.28	Vegetação a manter	Calcários	Vertente declive > 25% com radiação solar 1ª quartil	carrasco-arbóreo, c. cerquinho, medronheiro, zelha	Cupressus sempervirens	Pinus pinea	cupressal	37,5
5	05.28	Vegetação a manter	Calcários	Vertente declive >25% com radiação solar 4ª quartil	azinheira, carrasco arboreo, medronheiro, zambujeiro	Cupressus sempervirens	Pinus pinea	cupressal	857,3
5	05.28	Vegetação a manter	Calcários	Vertente declive >25 % com radiação solar 2ª e 3ª quartil	carrasco-arbóreo, c. cerquinho, medronheiro, oliveira, zelha	Cupressus sempervirens	Pinus pinea	cupressal	1312,6
5	05.28	Vegetação a manter	Calcários	Vertente declive >25% com radiação solar 4ª quartil	alfarrobeira, azinheira, carrasco-arbóreo, medronheiro, zambujeiro	Cupressus sempervirens	Pinus pinea	cupressal	16,6
5	05.29	urbano	Calcários	Linhas de cumeada	carralho cerquinho e zelha		diversas	urbano	125,0
5	05.29	urbano	Calcários	Vertente declive >25% com cabeceiras das linhas de água com radiação solar 1ª quartil	carrasco-arbóreo, c. cerquinho, medronheiro, oliveira, zelha		diversas	urbano	1432,7
5	05.10	A revestir com espécies riprícolas	Calcários	Fundos de vale	azereiro, c. cerquinho, freixo, t.sureiro, pilriteiro	Pinus pinea		pinhal manso	2810,0
5	05.10	A revestir com espécies riprícolas	Calcários	Linhas de água (margem)	amieiro, aveleira,borrazeira-preta, borrazeir-branca, choupo	Pinus pinea		pinhal manso	7928,6
5	05.10	Vegetação a enriquecer progressivamente em cabeceiras	Calcários	Vertente declive > 25% com cabeceiras das linhas de água com radiação solar 1ª quartil	carrasco-arbóreo, c. cerquinho, medronheiro, zelha	Pinus pinea		pinhal manso	1394,6
5	05.10	Vegetação a enriquecer progressivamente em cabeceiras	Calcários	Vertente declive > 25% com cabeceiras das linhas de água com radiação solar 4ª quartil	azinheira, carrasco arboreo, medronheiro, zambujeiro	Pinus pinea		pinhal manso	1128,8
5	05.10	Vegetação a enriquecer progressivamente em cabeceiras	Calcários	Vertente declive >25% com cabeceiras das linhas de água e radiação solar 2ª e 3ª quartil	carrasco-arbóreo, c. cerquinho, medronheiro, zelha	Pinus pinea		pinhal manso	547,5
5	05.10	Vegetação a enriquecer progressivamente em cabeceiras	Calcários	Vertente declive >25% com cabeceiras das linhas de água com radiação solar 1ª quartil	carrasco-arbóreo, c. cerquinho, medronheiro, oliveira, zelha	Pinus pinea		pinhal manso	4788,8
5	05.10	Vegetação a enriquecer progressivamente em cabeceiras	Calcários	Vertente declive >25% com cabeceiras das linhas de água com radiação solar 4ª quartil	alfarrobeira, azinheira, carrasco-arbóreo, medronheiro, zambujeiro	Pinus pinea		pinhal manso	4028,4
5	05.10	Vegetação a enriquecer progressivamente em cabeceiras	Calcários	Vertente declive >25% com cabeceiras das linhas de água e radiação solar 2ª e 3ª quartil	carrasco-arbóreo, c. cerquinho, medronheiro, oliveira, zelha	Pinus pinea		pinhal manso	3736,5
5	05.10	Vegetação a enriquecer progressivamente em cabeços largos	Calcários	Cabeços largos com radiação solar 1ª quartil	carrasco-arbóreo, c.cerquinho, t.sureiro, medronheiro, zelha	Pinus pinea		pinhal manso	1205,5
5	05.10	Vegetação a enriquecer progressivamente em cabeços largos	Calcários	Cabeços largos com radiação solar 2ª e 3ª quartil	carrasco-arbóreo, c.cerquinho, t.sureiro, medronheiro, zelha	Pinus pinea		pinhal manso	4671,9
5	05.10	Vegetação a enriquecer progressivamente em cabeços largos	Calcários	Cabeços largos com radiação solar 4ª quartil	azinheira, carrasco arboreo, medronheiro, zambujeiro	Pinus pinea		pinhal manso	1005,7
5	05.10	Vegetação a enriquecer progressivamente em cumeada	Calcários	Linhas de cumeada	carralho cerquinho e zelha	Pinus pinea		pinhal manso	13035,5
5	05.10	Vegetação a manter	Calcários	Vertente declive > 25 % e radiação solar 2ª e 3ª quartil	carrasco-arbóreo, c. cerquinho, medronheiro, zelha	Pinus pinea		pinhal manso	283,2
5	05.10	Vegetação a manter	Calcários	Vertente declive > 25% com radiação solar 1ª quartil	carrasco-arbóreo, c. cerquinho, medronheiro, zelha	Pinus pinea		pinhal manso	10573,7
5	05.10	Vegetação a manter	Calcários	Vertente declive >25% com radiação solar 4ª quartil	azinheira, carrasco arboreo, medronheiro, zambujeiro	Pinus pinea		pinhal manso	41,2
5	05.10	Vegetação a manter	Calcários	Vertente declive >25 % com radiação solar 2ª e 3ª quartil	carrasco-arbóreo, c. cerquinho, medronheiro, oliveira, zelha	Pinus pinea		pinhal manso	5187,9
5	05.10	Vegetação a manter	Calcários	Vertente declive >25% com radiação solar 1ª quartil	carrasco-arbóreo, c. cerquinho, medronheiro, oliveira, zelha	Pinus pinea		pinhal manso	7035,4
5	05.10	Vegetação a manter	Calcários	Vertente declive >25% com radiação solar 4ª quartil	alfarrobeira, azinheira, carrasco-arbóreo, medronheiro, zambujeiro	Pinus pinea		pinhal manso	810,2
5	05.11	A revestir com espécies riprícolas	Basaltos	Linhas de água (margem)	amieiro, aveleira,borrazeira-preta, borrazeir-branca, choupo	Pinus pinea		pinhal manso	49,7
5	05.11	A revestir com espécies riprícolas	Calcários	Fundos de vale	azereiro, c. cerquinho, freixo, t.sureiro, pilriteiro	Pinus pinea		pinhal manso	1542,9
5	05.11	A revestir com espécies riprícolas	Calcários	Linhas de água (margem)	amieiro, aveleira,borrazeira-preta, borrazeir-branca, choupo	Pinus pinea		pinhal manso	6799,8
5	05.11	Vegetação a enriquecer progressivamente em cabeceiras	Calcários	Vertente declive > 25% com cabeceiras das linhas de água com radiação solar 1ª quartil	carrasco-arbóreo, c. cerquinho, medronheiro, zelha	Pinus pinea		pinhal manso	1673,9
5	05.11	Vegetação a enriquecer progressivamente em cabeceiras	Calcários	Vertente declive > 25% com cabeceiras das linhas de água com radiação solar 4ª quartil	azinheira, carrasco arboreo, medronheiro, zambujeiro	Pinus pinea		pinhal manso	621,4
5	05.11	Vegetação a enriquecer progressivamente em cabeceiras	Calcários	Vertente declive >25% com cabeceiras das linhas de água e radiação solar 2ª e 3ª quartil	carrasco-arbóreo, c. cerquinho, medronheiro, zelha	Pinus pinea		pinhal manso	728,8
5	05.11	Vegetação a enriquecer progressivamente em cabeceiras	Calcários	Vertente declive >25% com cabeceiras das linhas de água com radiação solar 1ª quartil	carrasco-arbóreo, c. cerquinho, medronheiro, oliveira, zelha	Pinus pinea		pinhal manso	3664,0
5	05.11	Vegetação a enriquecer progressivamente em cabeceiras	Calcários	Vertente declive >25% com cabeceiras das linhas de água com radiação solar 4ª quartil	alfarrobeira, azinheira, carrasco-arbóreo, medronheiro, zambujeiro	Pinus pinea		pinhal manso	4244,2
5	05.11	Vegetação a enriquecer progressivamente em cabeceiras	Calcários	Vertente declive >25% com cabeceiras das linhas de água e radiação solar 2ª e 3ª quartil	carrasco-arbóreo, c. cerquinho, medronheiro, oliveira, zelha	Pinus pinea		pinhal manso	1077,7
5	05.11	Vegetação a enriquecer progressivamente em cabeços largos	Calcários	Cabeços largos com radiação solar 1ª quartil	carrasco-arbóreo, c.cerquinho, t.sureiro, medronheiro, zelha	Pinus pinea		pinhal manso	33,2
5	05.11	Vegetação a enriquecer progressivamente em cabeços largos	Calcários	Cabeços largos com radiação solar 2ª e 3ª quartil	carrasco-arbóreo, c.cerquinho, t.sureiro, medronheiro, zelha	Pinus pinea		pinhal manso	79,8
5	05.11	Vegetação a enriquecer progressivamente em cumeada	Calcários	Linhas de cumeada	carralho cerquinho e zelha	Pinus pinea		pinhal manso	4128,8
5	05.11	Vegetação a manter	Basaltos	Vertente declive >25% com radiação solar 4ª quartil	alfarrobeira, azinheira, carrasco-arbóreo, medronheiro, sobreiro, zambujeiro	Pinus pinea		pinhal manso	643,6
5	05.11	Vegetação a manter	Calcários	Vertente declive > 25 % e radiação solar 2ª e 3ª quartil	carrasco-arbóreo, c. cerquinho, medronheiro, zelha	Pinus pinea		pinhal manso	2469,4
5	05.11	Vegetação a manter	Calcários	Vertente declive > 25% com radiação solar 1ª quartil	carrasco-arbóreo, c. cerquinho, medronheiro, zelha	Pinus pinea		pinhal manso	4686,1
5	05.11	Vegetação a manter	Calcários	Vertente declive >25% com radiação solar 4ª quartil	azinheira, carrasco arboreo, medronheiro, zambujeiro	Pinus pinea		pinhal manso	15349,6
5	05.11	Vegetação a manter	Calcários	Vertente declive >25 % com radiação solar 2ª e 3ª quartil	carrasco-arbóreo, c. cerquinho, medronheiro, oliveira, zelha	Pinus pinea		pinhal manso	966,1
5	05.11	Vegetação a manter	Calcários	Vertente declive >25% com radiação solar 1ª quartil	carrasco-arbóreo, c. cerquinho, medronheiro, oliveira, zelha	Pinus pinea		pinhal manso	3340,3
5	05.11	Vegetação a manter	Calcários	Vertente declive >25% com radiação solar 4ª quartil	alfarrobeira, azinheira, carrasco-arbóreo, medronheiro, zambujeiro	Pinus pinea		pinhal manso	6486,5
5	05.12	A revestir com espécies riprícolas	Basaltos	Linhas de água (margem)	amieiro, aveleira,borrazeira-preta, borrazeir-branca, choupo	Pinus pinea, diversas		pinhal manso misto	951,0
5	05.12	A revestir com espécies riprícolas	Calcários	Linhas de água (margem)	amieiro, aveleira,borrazeira-preta, borrazeir-branca, choupo	Pinus pinea, diversas		pinhal manso misto	2196,8
5	05.12	Vegetação a enriquecer progressivamente em cabeceiras	Basaltos	Vertente declive >25% com cabeceiras das linhas de água com radiação solar 4ª quartil	alfarrobeira, azinheira, carrasco-arbóreo, medronheiro, sobreiro, zambujeiro	Pinus pinea, diversas		pinhal manso misto	1183,0
5	05.12	Vegetação a enriquecer progressivamente em cabeceiras	Basaltos	Vertente declive >25% com cabeceiras das linhas de água e radiação solar 2ª e 3ª quartil	carrasco-arbóreo, medronheiro, oliveira, sobreiro	Pinus pinea, diversas		pinhal manso misto	203,8
5	05.12	Vegetação a enriquecer progressivamente em cabeceiras	Calcários	Vertente declive >25% com cabeceiras das linhas de água com radiação solar 4ª quartil	alfarrobeira, azinheira, carrasco-arbóreo, medronheiro, zambujeiro	Pinus pinea, diversas		pinhal manso misto	12,2
5	05.12	Vegetação a enriquecer progressivamente em cabeceiras	Calcários	Vertente declive >25% com cabeceiras das linhas de água e radiação solar 2ª e 3ª quartil	carrasco-arbóreo, c. cerquinho, medronheiro, oliveira, zelha	Pinus pinea, diversas		pinhal manso misto	88,7
5	05.12	Vegetação a enriquecer progressivamente em cabeços largos	Basaltos	Cabeços largos com radiação solar 2ª e 3ª quartil	carrasco-arbóreo, medronheiro	Pinus pinea, diversas		pinhal manso misto	7,7

5	05.12	Vegetação a enriquecer: progressivamente em cabeços largos	Basaltos	Cabeços largos com radiação solar 4º quartil	azinheira, carrasco-arbóreo, medronheiro, zambujeiro	Pinus pinea, diversas		pinhal manso misto	2,1
5	05.12	Vegetação a enriquecer: progressivamente em cumeada	Basaltos	Linhas de cumeada	azinheira e zambujeiro	Pinus pinea, diversas		pinhal manso misto	339,9
5	05.12	Vegetação a enriquecer: progressivamente em cumeada	Calcários	Linhas de cumeada	carvalho cerquinho e zelha	Pinus pinea, diversas		pinhal manso misto	1832,4
5	05.12	Vegetação a manter	Basaltos	Vertente declive >25% com radiação solar 4º quartil	azinheira, carrasco-arbóreo, medronheiro, sobreiro, zambujeiro	Pinus pinea, diversas		pinhal manso misto	188,9
5	05.12	Vegetação a manter	Basaltos	Vertente declive 5-25% com radiação solar 4º quartil	aBarroseira, azinheira, carrasco-arbóreo, medronheiro, sobreiro, zambujeiro	Pinus pinea, diversas		pinhal manso misto	5820,6
5	05.12	Vegetação a manter	Calcários	Vertente declive > 25 % e radiação solar 2º e 3º quartil	carrasco-arbóreo, c. cerquinho, medronheiro, zelha	Pinus pinea, diversas		pinhal manso misto	58,4
5	05.12	Vegetação a manter	Calcários	Vertente declive > 25% com radiação solar 1º quartil	carrasco-arbóreo, c. cerquinho, medronheiro, zelha	Pinus pinea, diversas		pinhal manso misto	877,0
5	05.12	Vegetação a manter	Calcários	Vertente declive >25% com radiação solar 4º quartil	azinheira, carrasco-arbóreo, medronheiro, zambujeiro	Pinus pinea, diversas		pinhal manso misto	4760,4
5	05.12	Vegetação a manter	Calcários	Vertente declive 5-25 % com radiação solar 2º e 3º quartil	carrasco-arbóreo, c. cerquinho, medronheiro, oliveira, zelha	Pinus pinea, diversas		pinhal manso misto	7303,9
5	05.12	Vegetação a manter	Calcários	Vertente declive 5-25% com radiação solar 1º quartil	carrasco-arbóreo, c. cerquinho, medronheiro, oliveira, zelha	Pinus pinea, diversas		pinhal manso misto	1092,5
5	05.12	Vegetação a manter	Calcários	Vertente declive 5-25% com radiação solar 4º quartil	aBarroseira, azinheira, carrasco-arbóreo, medronheiro, zambujeiro	Pinus pinea, diversas		pinhal manso misto	6788,7
5	05.13	A revestir com espécies ripícolas	Calcários	Fundos de vale	azereiro, c. cerquinho, freixo, loureiro, pilriteiro	Pinus pinea	Cupressus spp.	pinhal manso	9,8
5	05.13	A revestir com espécies ripícolas	Calcários	Linhas de água (margem)	amieiro, aveleira,borrazeira-preta, borrazeira-branca, choupo	Pinus pinea	Cupressus spp.	pinhal manso	1482,6
5	05.13	Vegetação a enriquecer: progressivamente em cabeceiras	Calcários	Vertente declive > 25% com cabeceiras das linhas de água com radiação solar 1º quartil	carrasco-arbóreo, c. cerquinho, medronheiro, zelha	Pinus pinea	Cupressus spp.	pinhal manso	450,4
5	05.13	Vegetação a enriquecer: progressivamente em cabeceiras	Calcários	Vertente declive 5-25% com cabeceiras das linhas de água com radiação solar 1º quartil	carrasco-arbóreo, c. cerquinho, medronheiro, oliveira, zelha	Pinus pinea	Cupressus spp.	pinhal manso	683,2
5	05.13	Vegetação a enriquecer: progressivamente em cabeceiras	Calcários	Vertente declive 5-25% com cabeceiras das linhas de água com radiação solar 4º quartil	aBarroseira, azinheira, carrasco-arbóreo, medronheiro, zambujeiro	Pinus pinea	Cupressus spp.	pinhal manso	1526,9
5	05.13	Vegetação a enriquecer: progressivamente em cabeceiras	Calcários	Vertente declive 5-25% com cabeceiras das linhas de água e radiação solar 2º e 3º quartil	carrasco-arbóreo, c. cerquinho, medronheiro, oliveira, zelha	Pinus pinea	Cupressus spp.	pinhal manso	5374,8
5	05.13	Vegetação a enriquecer: progressivamente em cabeços largos	Calcários	Cabeços largos com radiação solar 1º quartil	carrasco-arbóreo, c.cerquinho, loureiro, medronheiro, zelha	Pinus pinea	Cupressus spp.	pinhal manso	387,3
5	05.13	Vegetação a enriquecer: progressivamente em cabeços largos	Calcários	Cabeços largos com radiação solar 2º e 3º quartil	carrasco-arbóreo, c.cerquinho, loureiro, medronheiro, zelha	Pinus pinea	Cupressus spp.	pinhal manso	3311,6
5	05.13	Vegetação a enriquecer: progressivamente em cabeços largos	Calcários	Cabeços largos com radiação solar 4º quartil	azinheira, carrasco-arbóreo, medronheiro, zambujeiro	Pinus pinea	Cupressus spp.	pinhal manso	259,0
5	05.13	Vegetação a enriquecer: progressivamente em cumeada	Calcários	Linhas de cumeada	carvalho cerquinho e zelha	Pinus pinea	Cupressus spp.	pinhal manso	2584,7
5	05.13	Vegetação a manter	Calcários	Vertente declive > 25% com radiação solar 1º quartil	carrasco-arbóreo, c. cerquinho, medronheiro, zelha	Pinus pinea	Cupressus spp.	pinhal manso	5743,0
5	05.13	Vegetação a manter	Calcários	Vertente declive 5-25 % com radiação solar 2º e 3º quartil	carrasco-arbóreo, c. cerquinho, medronheiro, oliveira, zelha	Pinus pinea	Cupressus spp.	pinhal manso	5373,8
5	05.13	Vegetação a manter	Calcários	Vertente declive 5-25% com radiação solar 1º quartil	carrasco-arbóreo, c. cerquinho, medronheiro, oliveira, zelha	Pinus pinea	Cupressus spp.	pinhal manso	7577,9
5	05.13	Vegetação a manter	Calcários	Vertente declive 5-25% com radiação solar 4º quartil	aBarroseira, azinheira, carrasco-arbóreo, medronheiro, zambujeiro	Pinus pinea	Cupressus spp.	pinhal manso	9,6
5	05.14	Vegetação a enriquecer: progressivamente em cabeceiras	Basaltos	Vertente declive 5-25% com cabeceiras das linhas de água com radiação solar 1º quartil	carrasco-arbóreo, c. alfarrobo, c. negral, medronheiro, oliveira, sobreiro	Pinus pinea		pinhal manso	2078,9
5	05.14	Vegetação a enriquecer: progressivamente em cabeceiras	Basaltos	Vertente declive 5-25% com cabeceiras das linhas de água e radiação solar 2º e 3º quartil	carrasco-arbóreo, medronheiro, oliveira, sobreiro	Pinus pinea		pinhal manso	73,4
5	05.14	Vegetação a enriquecer: progressivamente em cumeada	Basaltos	Linhas de cumeada	azinheira e zambujeiro	Pinus pinea		pinhal manso	762,8
5	05.14	Vegetação a manter	Basaltos	Vertente declive 5-25% com radiação solar 1º quartil	carrasco-arbóreo, c. alfarrobo, c. negral, medronheiro, oliveira, sobreiro	Pinus pinea		pinhal manso	4326,7
5	05.14	Vegetação a manter	Basaltos	Vertente declive 5-25% com radiação solar 4º quartil	aBarroseira, azinheira, carrasco-arbóreo, medronheiro, sobreiro, zambujeiro	Pinus pinea		pinhal manso	616,2
5	05.15	A revestir com espécies ripícolas	Calcários	Fundos de vale	azereiro, c. cerquinho, freixo, loureiro, pilriteiro	Pinus pinea		pinhal manso	60,0
5	05.15	A revestir com espécies ripícolas	Calcários	Linhas de água (margem)	amieiro, aveleira,borrazeira-preta, borrazeira-branca, choupo	Pinus pinea		pinhal manso	2147,7
5	05.15	Vegetação a enriquecer: progressivamente em cabeceiras	Calcários	Vertente declive > 25% com cabeceiras das linhas de água com radiação solar 1º quartil	carrasco-arbóreo, c. cerquinho, medronheiro, zelha	Pinus pinea		pinhal manso	2840,0
5	05.15	Vegetação a enriquecer: progressivamente em cabeceiras	Calcários	Vertente declive > 25% com cabeceiras das linhas de água com radiação solar 4º quartil	azinheira, carrasco-arbóreo, medronheiro, zambujeiro	Pinus pinea		pinhal manso	1658,5
5	05.15	Vegetação a enriquecer: progressivamente em cabeceiras	Calcários	Vertente declive >25% com cabeceiras das linhas de água e radiação solar 2º e 3º quartil	carrasco-arbóreo, c. cerquinho, medronheiro, zelha	Pinus pinea		pinhal manso	275,7
5	05.15	Vegetação a enriquecer: progressivamente em cabeceiras	Calcários	Vertente declive 5-25% com cabeceiras das linhas de água com radiação solar 1º quartil	carrasco-arbóreo, c. cerquinho, medronheiro, oliveira, zelha	Pinus pinea		pinhal manso	253,9
5	05.15	Vegetação a enriquecer: progressivamente em cabeceiras	Calcários	Vertente declive 5-25% com cabeceiras das linhas de água com radiação solar 4º quartil	aBarroseira, azinheira, carrasco-arbóreo, medronheiro, zambujeiro	Pinus pinea		pinhal manso	643,4
5	05.15	Vegetação a enriquecer: progressivamente em cabeceiras	Calcários	Vertente declive 5-25% com cabeceiras das linhas de água e radiação solar 2º e 3º quartil	carrasco-arbóreo, c. cerquinho, medronheiro, oliveira, zelha	Pinus pinea		pinhal manso	191,5
5	05.15	Vegetação a enriquecer: progressivamente em cabeços largos	Calcários	Cabeços largos com radiação solar 1º quartil	carrasco-arbóreo, c.cerquinho, loureiro, medronheiro, zelha	Pinus pinea		pinhal manso	341,7
5	05.15	Vegetação a enriquecer: progressivamente em cabeços largos	Calcários	Cabeços largos com radiação solar 2º e 3º quartil	carrasco-arbóreo, c.cerquinho, loureiro, medronheiro, zelha	Pinus pinea		pinhal manso	339,0
5	05.15	Vegetação a enriquecer: progressivamente em cabeços largos	Calcários	Cabeços largos com radiação solar 4º quartil	azinheira, carrasco-arbóreo, medronheiro, zambujeiro	Pinus pinea		pinhal manso	256,1
5	05.15	Vegetação a enriquecer: progressivamente em cumeada	Calcários	Linhas de cumeada	carvalho cerquinho e zelha	Pinus pinea		pinhal manso	4650,5
5	05.15	Vegetação a manter	Calcários	Vertente declive > 25 % e radiação solar 2º e 3º quartil	carrasco-arbóreo, c. cerquinho, medronheiro, zelha	Pinus pinea		pinhal manso	128,3
5	05.15	Vegetação a manter	Calcários	Vertente declive > 25% com radiação solar 1º quartil	carrasco-arbóreo, c. cerquinho, medronheiro, zelha	Pinus pinea		pinhal manso	3436,1
5	05.15	Vegetação a manter	Calcários	Vertente declive >25% com radiação solar 4º quartil	azinheira, carrasco-arbóreo, medronheiro, zambujeiro	Pinus pinea		pinhal manso	832,0
5	05.15	Vegetação a manter	Calcários	Vertente declive 5-25 % com radiação solar 2º e 3º quartil	carrasco-arbóreo, c. cerquinho, medronheiro, oliveira, zelha	Pinus pinea		pinhal manso	154,4
5	05.15	Vegetação a manter	Calcários	Vertente declive 5-25% com radiação solar 1º quartil	carrasco-arbóreo, c. cerquinho, medronheiro, oliveira, zelha	Pinus pinea		pinhal manso	1995,7
5	05.15	Vegetação a manter	Calcários	Vertente declive 5-25% com radiação solar 4º quartil	aBarroseira, azinheira, carrasco-arbóreo, medronheiro, zambujeiro	Pinus pinea		pinhal manso	3610,0
5	05.16	Vegetação a enriquecer: progressivamente em cabeceiras	Basaltos	Vertente declive 5-25% com cabeceiras das linhas de água com radiação solar 4º quartil	aBarroseira, azinheira, carrasco-arbóreo, medronheiro, sobreiro, zambujeiro	Pinus pinea, Cupressus spp., diversas		povoamento misto	4056,1
5	05.16	Vegetação a enriquecer: progressivamente em cabeceiras	Basaltos	Vertente declive 5-25% com cabeceiras das linhas de água e radiação solar 2º e 3º quartil	carrasco-arbóreo, medronheiro, oliveira, sobreiro	Pinus pinea, Cupressus spp., diversas		povoamento misto	6135,9
5	05.16	Vegetação a enriquecer: progressivamente em cumeada	Basaltos	Linhas de cumeada	azinheira e zambujeiro	Pinus pinea, Cupressus spp., diversas		povoamento misto	542,6
5	05.16	Vegetação a manter	Basaltos	Vertente declive >25% com radiação solar 4º quartil	azinheira, carrasco-arbóreo, medronheiro, sobreiro, zambujeiro	Pinus pinea, Cupressus spp., diversas		povoamento misto	165,5
5	05.16	Vegetação a manter	Basaltos	Vertente declive 5-25% com radiação solar 4º quartil	aBarroseira, azinheira, carrasco-arbóreo, medronheiro, sobreiro, zambujeiro	Pinus pinea, Cupressus spp., diversas		povoamento misto	4433,9
5	05.17	A revestir com espécies ripícolas	Basaltos	Linhas de água (margem)	amieiro, aveleira,borrazeira-preta, borrazeira-branca, choupo	Pinus pinea, Quercus suber, Quercus rotundifolia		povoamento misto	137,7
5	05.17	Vegetação a enriquecer: progressivamente em cabeceiras	Basaltos	Vertente declive 5-25% com cabeceiras das linhas de água com radiação solar 1º quartil	carrasco-arbóreo, c. alfarrobo, c. negral, medronheiro, oliveira, sobreiro	Pinus pinea, Quercus suber, Quercus rotundifolia		povoamento misto	7862,7
5	05.17	Vegetação a enriquecer: progressivamente em cabeceiras	Basaltos	Vertente declive 5-25% com cabeceiras das linhas de água com radiação solar 4º quartil	aBarroseira, azinheira, carrasco-arbóreo, medronheiro, sobreiro, zambujeiro	Pinus pinea, Quercus suber, Quercus rotundifolia		povoamento misto	723,5
5	05.17	Vegetação a enriquecer: progressivamente em cabeceiras	Basaltos	Vertente declive 5-25% com cabeceiras das linhas de água e radiação solar 2º e 3º quartil	carrasco-arbóreo, medronheiro, oliveira, sobreiro	Pinus pinea, Quercus suber, Quercus rotundifolia		povoamento misto	7676,1
5	05.17	Vegetação a enriquecer: progressivamente em cabeços largos	Basaltos	Cabeços largos com radiação solar 1º quartil	carrasco-arbóreo, medronheiro	Pinus pinea, Quercus suber, Quercus rotundifolia		povoamento misto	3,5
5	05.17	Vegetação a enriquecer: progressivamente em cabeços largos	Basaltos	Cabeços largos com radiação solar 2º e 3º quartil	carrasco-arbóreo, medronheiro	Pinus pinea, Quercus suber, Quercus rotundifolia		povoamento misto	1468,2
5	05.17	Vegetação a enriquecer: progressivamente em cabeços largos	Basaltos	Cabeços largos com radiação solar 4º quartil	azinheira, carrasco-arbóreo, medronheiro, zambujeiro	Pinus pinea, Quercus suber, Quercus rotundifolia		povoamento misto	8,8
5	05.17	Vegetação a enriquecer: progressivamente em cumeada	Basaltos	Linhas de cumeada	azinheira e zambujeiro	Pinus pinea, Quercus suber, Quercus rotundifolia		povoamento misto	1946,6
5	05.17	Vegetação a manter	Basaltos	Vertente declive 5-25% com radiação solar 1º quartil	carrasco-arbóreo, c. alfarrobo, c. negral, medronheiro, oliveira, sobreiro	Pinus pinea, Quercus suber, Quercus rotundifolia		povoamento misto	22415,6
5	05.17	Vegetação a manter	Basaltos	Vertente declive 5-25% com radiação solar 4º quartil	aBarroseira, azinheira, carrasco-arbóreo, medronheiro, sobreiro, zambujeiro	Pinus pinea, Quercus suber, Quercus rotundifolia		povoamento misto	4952,5
5	05.18	Parque da Serafina e A revestir com espécies ripícolas	Basaltos	Linhas de água (margem)	amieiro, aveleira,borrazeira-preta, borrazeira-branca, choupo	Pinus pinea		pinhal manso	1320,0
5	05.18	Parque da Serafina e Vegetação a enriquecer progressivamente em cabeceiras	Basaltos	Vertente declive 5-25% com cabeceiras das linhas de água com radiação solar 1º quartil	carrasco-arbóreo, c. alfarrobo, c. negral, medronheiro, oliveira, sobreiro	Pinus pinea		pinhal manso	109,5
5	05.18	Parque da Serafina e Vegetação a enriquecer progressivamente em cabeceiras	Basaltos	Vertente declive 5-25% com cabeceiras das linhas de água e radiação solar 2º e 3º quartil	carrasco-arbóreo, medronheiro, oliveira, sobreiro	Pinus pinea		pinhal manso	13,5
5	05.18	Parque da Serafina e Vegetação a enriquecer progressivamente em cabeços largos	Basaltos	Cabeços largos com radiação solar 1º quartil	carrasco-arbóreo, medronheiro	Pinus pinea		pinhal manso	148,5
5	05.18	Parque da Serafina e Vegetação a enriquecer progressivamente em cabeços largos	Basaltos	Cabeços largos com radiação solar 2º e 3º quartil	carrasco-arbóreo, medronheiro	Pinus pinea		pinhal manso	5510,1
5	05.18	Parque da Serafina e Vegetação a enriquecer progressivamente em cumeada	Basaltos	Linhas de cumeada	azinheira e zambujeiro	Pinus pinea		pinhal manso	628,4
5	05.18	Parque da Serafina e Vegetação a manter	Basaltos	Vertente declive 5-25% com radiação solar 1º quartil	carrasco-arbóreo, c. alfarrobo, c. negral, medronheiro, oliveira, sobreiro	Pinus pinea		pinhal manso	6205,3
5	05.18	Parque da Serafina e Vegetação a manter	Basaltos	Vertente declive 5-25% com radiação solar 4º quartil	aBarroseira, azinheira, carrasco-arbóreo, medronheiro, sobreiro, zambujeiro	Pinus pinea		pinhal manso	7739,6
5	05.19	Vegetação a enriquecer: progressivamente em cabeceiras	Basaltos	Vertente declive 5-25% com cabeceiras das linhas de água com radiação solar 1º quartil	carrasco-arbóreo, c. alfarrobo, c. negral, medronheiro, oliveira, sobreiro	Pinus pinea		pinhal manso	878,9
5	05.19	Vegetação a enriquecer: progressivamente em cabeceiras	Basaltos	Vertente declive 5-25% com cabeceiras das linhas de água e radiação solar 2º e 3º quartil	carrasco-arbóreo, medronheiro, oliveira, sobreiro	Pinus pinea		pinhal manso	375,4
5	05.19	Vegetação a enriquecer: progressivamente em cabeços largos	Basaltos	Cabeços largos com radiação solar 1º quartil	carrasco-arbóreo, medronheiro	Pinus pinea		pinhal manso	1,9
5	05.19	Vegetação a enriquecer: progressivamente em cabeços largos	Basaltos	Cabeços largos com radiação solar 2º e 3º quartil	carrasco-arbóreo, medronheiro	Pinus pinea		pinhal manso	19,1
5	05.19	Vegetação a manter	Basaltos	Vertente declive 5-25% com radiação solar 1º quartil	carrasco-arbóreo, c. alfarrobo, c. negral, medronheiro, oliveira, sobreiro	Pinus pinea		pinhal manso	371,0,0
5	05.19	Vegetação a manter	Basaltos	Vertente declive 5-25% com radiação solar 4º quartil	aBarroseira, azinheira, carrasco-arbóreo, medronheiro, sobreiro, zambujeiro	Pinus pinea		pinhal manso	2169,7
5	05.20	Parque da Serafina e Vegetação a enriquecer progressivamente em cabeceiras	Basaltos	Vertente declive > 25% com cabeceiras das linhas de água com radiação solar 1º quartil	carrasco-arbóreo, c. alfarrobo, c. negral, medronheiro, sobreiro		Pinus pinea, Quercus suber, Quercus rotundifolia	equip + povoam ajardinado	194,4
5	05.20	Parque da Serafina e Vegetação a enriquecer progressivamente em cabeceiras	Basaltos	Vertente declive > 25% com cabeceiras das linhas de água com radiação solar 4º quartil	azinheira, carrasco-arbóreo, medronheiro, sobreiro, zambujeiro		Pinus pinea, Quercus suber, Quercus rotundifolia	equip + povoam ajardinado	20,3
5	05.20	Parque da Serafina e Vegetação a enriquecer progressivamente em cabeceiras	Basaltos	Vertente declive >25% com cabeceiras das linhas de água e radiação solar 2º e 3º quartil	carrasco-arbóreo, medronheiro, sobreiro		Pinus pinea, Quercus suber, Quercus rotundifolia	equip + povoam ajardinado	130,8
5	05.20	Parque da Serafina e Vegetação a enriquecer progressivamente em cabeceiras	Basaltos	Vertente declive 5-25% com cabeceiras das linhas de água com radiação solar 1º quartil	carrasco-arbóreo, c. alfarrobo, c. negral, medronheiro, oliveira, sobreiro		Pinus pinea, Quercus suber, Quercus rotundifolia	equip + povoam ajardinado	4492,4
5	05.20	Parque da Serafina e Vegetação a enriquecer progressivamente em cabeceiras	Basaltos	Vertente declive 5-25% com cabeceiras das linhas de água com radiação solar 4º quartil	aBarroseira, azinheira, carrasco-arbóreo, medronheiro, sobreiro, zambujeiro		Pinus pinea, Quercus suber, Quercus rotundifolia	equip + povoam ajardinado	3622,1
5	05.20	Parque da Serafina e Vegetação a enriquecer progressivamente em cabeceiras	Basaltos	Vertente declive 5-25% com cabeceiras das linhas de água e radiação solar 2º e 3º quartil	carrasco-arbóreo, medronheiro, oliveira, sobreiro		Pinus pinea, Quercus suber, Quercus rotundifolia	equip + povoam ajardinado	672,4
5	05.20	Parque da Serafina e Vegetação a enriquecer progressivamente em cabeços largos	Basaltos	Cabeços largos com radiação solar 1º quartil	carrasco-arbóreo, medronheiro		Pinus pinea, Quercus suber, Quercus rotundifolia	equip + povoam ajardinado	502,8
5	05.20	Parque da Serafina e Vegetação a enriquecer progressivamente em cabeços largos	Basaltos	Cabeços largos com radiação solar 2º e 3º quartil	carrasco-arbóreo, medronheiro		Pinus pinea, Quercus suber, Quercus rotundifolia	equip + povoam ajardinado	9909,5
5	05.20	Parque da Serafina e Vegetação a enriquecer progressivamente em cabeços largos	Basaltos	Cabeços largos com radiação solar 4º quartil	azinheira, carrasco-arbóreo, medronheiro, zambujeiro		Pinus pinea, Quercus suber, Quercus rotundifolia	equip + povoam ajardinado	14947,2
5	05.20	Parque da Serafina e Vegetação a enriquecer progressivamente em cumeada	Basaltos	Linhas de cumeada	azinheira e zambujeiro		Pinus pinea, Quercus suber, Quercus rotundifolia	equip + povoam ajardinado	4816,6
5	05.20	Parque da Serafina e Vegetação a manter	Basaltos	Vertente declive >25% com radiação solar 4º quartil	azinheira, carrasco-arbóreo, medronheiro, sobreiro, zambujeiro		Pinus pinea, Quercus suber, Quercus rotundifolia	equip + povoam ajardinado	2,6

5	05.20	Parque da Serafina e Vegetação a manter	Basaltos	Vertente declive 5<25% com radiação solar 4º quartil	alfarrobeira, azinheira, carrasco-arbóreo, medronheiro, sobreiro, zambujeiro		Pinus pinea, Quercus suber, Quercus rotundifolia	equip + povoam ajardinado	2940.5
5	05.21	Parque da Serafina e Vegetação a enriquecer progressivamente em cabeceiras	Basaltos	Vertente declive a > 25% com cabeceiras das linhas de água com radiação solar 4º quartil	azinheira, carrasco-arbóreo, medronheiro, sobreiro, zambujeiro	Quercus suber, Quercus rotundifolia		carvalhal	222.2
5	05.21	Parque da Serafina e Vegetação a enriquecer progressivamente em cabeceiras	Basaltos	Vertente declive 5<25% com cabeceiras das linhas de água com radiação solar 4º quartil	alfarrobeira, azinheira, carrasco-arbóreo, medronheiro, sobreiro, zambujeiro	Quercus suber, Quercus rotundifolia		carvalhal	5197.0
5	05.21	Parque da Serafina e Vegetação a enriquecer progressivamente em cabeceiras	Basaltos	Vertente declive 5<25% com cabeceiras das linhas de água e radiação solar 2º e 3º quartil	carrasco-arbóreo, medronheiro, oliveira, sobreiro	Quercus suber, Quercus rotundifolia		carvalhal	474.8
5	05.21	Parque da Serafina e Vegetação a enriquecer progressivamente em cabeços largos	Basaltos	Cabeços largos com radiação solar 1º quartil	carrasco-arbóreo, medronheiro	Quercus suber, Quercus rotundifolia		carvalhal	206.9
5	05.21	Parque da Serafina e Vegetação a enriquecer progressivamente em cabeços largos	Basaltos	Cabeços largos com radiação solar 2º e 3º quartil	carrasco-arbóreo, medronheiro	Quercus suber, Quercus rotundifolia		carvalhal	132.1
5	05.21	Parque da Serafina e Vegetação a enriquecer progressivamente em cabeços largos	Basaltos	Cabeços largos com radiação solar 4º quartil	azinheira, carrasco arbóreo, medronheiro, zambujeiro	Quercus suber, Quercus rotundifolia		carvalhal	23.2
5	05.21	Parque da Serafina e Vegetação a enriquecer progressivamente em cumeada	Basaltos	Linhas de cumeada	azinheira e zambujeiro	Quercus suber, Quercus rotundifolia		carvalhal	19.0
5	05.22	Vegetação a enriquecer progressivamente em cabeceiras	Basaltos	Vertente declive a > 25% com cabeceiras das linhas de água com radiação solar 1º quartil	carrasco-arbóreo, c. alfarrobeira, c. negral, medronheiro, sobreiro	Quercus suber, Quercus rotundifolia	Pinus pinea	carvalhal	2759.0
5	05.22	Vegetação a enriquecer progressivamente em cabeceiras	Basaltos	Vertente declive a > 25% com cabeceiras das linhas de água com radiação solar 4º quartil	azinheira, carrasco-arbóreo, medronheiro, sobreiro, zambujeiro	Quercus suber, Quercus rotundifolia	Pinus pinea	carvalhal	4240.8
5	05.22	Vegetação a enriquecer progressivamente em cabeceiras	Basaltos	Vertente declive a>25% com cabeceiras das linhas de água e radiação solar 2º e 3º quartil	carrasco-arbóreo, medronheiro, sobreiro	Quercus suber, Quercus rotundifolia	Pinus pinea	carvalhal	140.0
5	05.22	Vegetação a enriquecer progressivamente em cabeceiras	Basaltos	Vertente declive 5<25% com cabeceiras das linhas de água com radiação solar 1º quartil	carrasco-arbóreo, c. alfarrobeira, c. negral, medronheiro, oliveira, sobreiro	Quercus suber, Quercus rotundifolia	Pinus pinea	carvalhal	29164.4
5	05.22	Vegetação a enriquecer progressivamente em cabeceiras	Basaltos	Vertente declive 5<25% com cabeceiras das linhas de água com radiação solar 4º quartil	alfarrobeira, azinheira, carrasco-arbóreo, medronheiro, sobreiro, zambujeiro	Quercus suber, Quercus rotundifolia	Pinus pinea	carvalhal	1603.1
5	05.22	Vegetação a enriquecer progressivamente em cabeceiras	Basaltos	Vertente declive 5<25% com cabeceiras das linhas de água e radiação solar 2º e 3º quartil	carrasco-arbóreo, medronheiro, oliveira, sobreiro	Quercus suber, Quercus rotundifolia	Pinus pinea	carvalhal	807.8
5	05.22	Vegetação a enriquecer progressivamente em cabeços largos	Basaltos	Cabeços largos com radiação solar 1º quartil	carrasco-arbóreo, medronheiro	Quercus suber, Quercus rotundifolia	Pinus pinea	carvalhal	102.1
5	05.22	Vegetação a enriquecer progressivamente em cabeços largos	Basaltos	Cabeços largos com radiação solar 2º e 3º quartil	carrasco-arbóreo, medronheiro	Quercus suber, Quercus rotundifolia	Pinus pinea	carvalhal	220.7
5	05.22	Vegetação a enriquecer progressivamente em cumeada	Basaltos	Linhas de cumeada	azinheira e zambujeiro	Quercus suber, Quercus rotundifolia	Pinus pinea	carvalhal	3768.4
5	05.22	Vegetação a manter	Basaltos	Vertente declive a>25% com radiação solar 4º quartil	azinheira, carrasco-arbóreo, medronheiro, sobreiro, zambujeiro	Quercus suber, Quercus rotundifolia	Pinus pinea	carvalhal	704.7
5	05.22	Vegetação a manter	Basaltos	Vertente declive 5<25% com radiação solar 1º quartil	carrasco-arbóreo, c. alfarrobeira, c. negral, medronheiro, oliveira, sobreiro	Quercus suber, Quercus rotundifolia	Pinus pinea	carvalhal	6.9
5	05.22	Vegetação a manter	Basaltos	Vertente declive 5<25% com radiação solar 4º quartil	alfarrobeira, azinheira, carrasco-arbóreo, medronheiro, sobreiro, zambujeiro	Quercus suber, Quercus rotundifolia	Pinus pinea	carvalhal	964.4
6	06.21	Vegetação a substituir progressivamente	Basaltos	Vertente declive 5<25% com radiação solar 4º quartil	alfarrobeira, azinheira, carrasco-arbóreo, medronheiro, sobreiro, zambujeiro	Eucaliptus, Cupressus	diversas	povoamento misto	3322.5
6	06.21	Vegetação a substituir progressivamente em cabeceiras	Basaltos	Vertente declive 5<25% com cabeceiras das linhas de água com radiação solar 4º quartil	alfarrobeira, azinheira, carrasco-arbóreo, medronheiro, sobreiro, zambujeiro	Eucaliptus, Cupressus	diversas	povoamento misto	908.4
6	06.21	Vegetação a substituir progressivamente em cabeceiras	Basaltos	Vertente declive 5<25% com cabeceiras das linhas de água e radiação solar 2º e 3º quartil	carrasco-arbóreo, medronheiro, oliveira, sobreiro	Eucaliptus, Cupressus	diversas	povoamento misto	5527.6
6	06.21	Vegetação a substituir progressivamente em cabeços largos	Basaltos	Cabeços largos com radiação solar 2º e 3º quartil	carrasco-arbóreo, medronheiro	Eucaliptus, Cupressus	diversas	povoamento misto	2414.1
6	06.21	Vegetação a substituir progressivamente em cabeços largos	Basaltos	Cabeços largos com radiação solar 4º quartil	azinheira, carrasco arbóreo, medronheiro, zambujeiro	Eucaliptus, Cupressus	diversas	povoamento misto	370.7
6	06.21	Vegetação a substituir progressivamente em cumeada	Basaltos	Linhas de cumeada	azinheira e zambujeiro	Eucaliptus, Cupressus	diversas	povoamento misto	543.2
6	06.22	A revestir com espécies ripícolas	Basaltos	Fundos de vale	azereiro, freixo, loureiro, pilriteiro	Acacia, Cupressus diversas		povoamento misto	1709.5
6	06.22	A revestir com espécies ripícolas	Basaltos	Linhas de água (margem)	amieiro, aveleira,borrazeira-preta, borrazeira-branca, choupo	Acacia, Cupressus diversas		povoamento misto	950.4
6	06.22	A revestir com espécies ripícolas	Calcarios	Fundos de vale	azereiro, c. cerquinho, freixo, loureiro, pilriteiro	Acacia, Cupressus diversas		povoamento misto	35.8
6	06.22	A revestir com espécies ripícolas	Calcarios	Linhas de água (margem)	amieiro, aveleira,borrazeira-preta, borrazeira-branca, choupo	Acacia, Cupressus diversas		povoamento misto	6.8
6	06.22	Vegetação a substituir progressivamente	Basaltos	Vertente declive a>25% com radiação solar 1º quartil	carrasco-arbóreo, c. alfarrobeira, c. negral, medronheiro, oliveira, sobreiro	Acacia, Cupressus diversas		povoamento misto	90.4
6	06.22	Vegetação a substituir progressivamente	Basaltos	Vertente declive 5<25% com radiação solar 4º quartil	alfarrobeira, azinheira, carrasco-arbóreo, medronheiro, sobreiro, zambujeiro	Acacia, Cupressus diversas		povoamento misto	4167.3
6	06.22	Vegetação a substituir progressivamente em cabeceiras	Basaltos	Vertente declive 5<25% com cabeceiras das linhas de água e radiação solar 2º e 3º quartil	carrasco-arbóreo, medronheiro, oliveira, sobreiro	Acacia, Cupressus diversas		povoamento misto	311.8
6	06.23	A revestir com espécies ripícolas	Calcarios	Fundos de vale	azereiro, c. cerquinho, freixo, loureiro, pilriteiro	Thuya orientalis		cupressal	1076.7
6	06.23	A revestir com espécies ripícolas	Calcarios	Linhas de água (margem)	amieiro, aveleira,borrazeira-preta, borrazeira-branca, choupo	Thuya orientalis		cupressal	337.6
6	06.23	Vegetação a manter	Calcarios	Vertente declive 5<25% com radiação solar 4º quartil	alfarrobeira, azinheira, carrasco-arbóreo, medronheiro, zambujeiro	Thuya orientalis		cupressal	6133.7
6	06.24	A revestir com espécies ripícolas	Basaltos	Fundos de vale	azereiro, freixo, loureiro, pilriteiro	Pinus pinea		pinhal manso	321.7
6	06.24	A revestir com espécies ripícolas	Basaltos	Linhas de água (margem)	amieiro, aveleira,borrazeira-preta, borrazeira-branca, choupo	Pinus pinea		pinhal manso	65.4
6	06.24	A revestir com espécies ripícolas	Calcarios	Fundos de vale	azereiro, c. cerquinho, freixo, loureiro, pilriteiro	Pinus pinea		pinhal manso	2251.9
6	06.24	A revestir com espécies ripícolas	Calcarios	Linhas de água (margem)	amieiro, aveleira,borrazeira-preta, borrazeira-branca, choupo	Pinus pinea		pinhal manso	3176.3
6	06.24	Vegetação a enriquecer progressivamente em cabeceiras	Basaltos	Vertente declive 5<25% com cabeceiras das linhas de água e radiação solar 2º e 3º quartil	carrasco-arbóreo, medronheiro, oliveira, sobreiro	Pinus pinea		pinhal manso	138.3
6	06.24	Vegetação a enriquecer progressivamente em cabeceiras	Calcarios	Vertente declive 5<25% com cabeceiras das linhas de água com radiação solar 4º quartil	alfarrobeira, azinheira, carrasco-arbóreo, medronheiro, zambujeiro	Pinus pinea		pinhal manso	33.0
6	06.24	Vegetação a enriquecer progressivamente em cabeceiras	Calcarios	Vertente declive 5<25% com cabeceiras das linhas de água e radiação solar 2º e 3º quartil	carrasco-arbóreo, c. cerquinho, medronheiro, oliveira, zelha	Pinus pinea		pinhal manso	970.0
6	06.24	Vegetação a enriquecer progressivamente em cabeços largos	Basaltos	Cabeços largos com radiação solar 2º e 3º quartil	carrasco-arbóreo, medronheiro	Pinus pinea		pinhal manso	38.5
6	06.24	Vegetação a enriquecer progressivamente em cabeços largos	Calcarios	Cabeços largos com radiação solar 2º e 3º quartil	carrasco-arbóreo, c.cerquinho, loureiro, medronheiro, zelha	Pinus pinea		pinhal manso	534.5
6	06.24	Vegetação a enriquecer progressivamente em cabeços largos	Calcarios	Cabeços largos com radiação solar 4º quartil	azinheira, carrasco arbóreo, medronheiro, zambujeiro	Pinus pinea		pinhal manso	126.9
6	06.24	Vegetação a manter	Basaltos	Vertente declive 5<25% com radiação solar 4º quartil	alfarrobeira, azinheira, carrasco-arbóreo, medronheiro, sobreiro, zambujeiro	Pinus pinea		pinhal manso	588.0
6	06.24	Vegetação a manter	Calcarios	Vertente declive a >25% com radiação solar 4º quartil	azinheira, carrasco arbóreo, medronheiro, zambujeiro	Pinus pinea		pinhal manso	8344.1
6	06.24	Vegetação a manter	Calcarios	Vertente declive 5<25 % com radiação solar 2º e 3º quartil	carrasco-arbóreo, c. cerquinho, medronheiro, oliveira, zelha	Pinus pinea		pinhal manso	1779.0
6	06.24	Vegetação a manter	Calcarios	Vertente declive 5<25% com radiação solar 4º quartil	alfarrobeira, azinheira, carrasco-arbóreo, medronheiro, zambujeiro	Pinus pinea		pinhal manso	2191.4
6	06.25	A revestir com espécies ripícolas	Calcarios	Fundos de vale	azereiro, c. cerquinho, freixo, loureiro, pilriteiro	Cupressus spp., Pinus pinea, diversas		povoamento misto	1350.0
6	06.25	A revestir com espécies ripícolas	Calcarios	Linhas de água (margem)	amieiro, aveleira,borrazeira-preta, borrazeira-branca, choupo	Cupressus spp., Pinus pinea, diversas		povoamento misto	212.4
6	06.25	Vegetação a enriquecer progressivamente em cabeceiras	Calcarios	Vertente declive a >25% com cabeceiras das linhas de água com radiação solar 4º quartil	azinheira, carrasco arbóreo, medronheiro, zambujeiro	Cupressus spp., Pinus pinea, diversas		povoamento misto	188.5
6	06.25	Vegetação a enriquecer progressivamente em cabeceiras	Calcarios	Vertente declive 5<25% com cabeceiras das linhas de água com radiação solar 4º quartil	alfarrobeira, azinheira, carrasco-arbóreo, medronheiro, zambujeiro	Cupressus spp., Pinus pinea, diversas		povoamento misto	752.2
6	06.25	Vegetação a enriquecer progressivamente em cabeços largos	Calcarios	Cabeços largos com radiação solar 1º quartil	carrasco-arbóreo, c.cerquinho, loureiro, medronheiro, zelha	Cupressus spp., Pinus pinea, diversas		povoamento misto	13.7
6	06.25	Vegetação a enriquecer progressivamente em cabeços largos	Calcarios	Cabeços largos com radiação solar 2º e 3º quartil	carrasco-arbóreo, c.cerquinho, loureiro, medronheiro, zelha	Cupressus spp., Pinus pinea, diversas		povoamento misto	347.3
6	06.25	Vegetação a enriquecer progressivamente em cabeços largos	Calcarios	Cabeços largos com radiação solar 4º quartil	azinheira, carrasco arbóreo, medronheiro, zambujeiro	Cupressus spp., Pinus pinea, diversas		povoamento misto	903.0
6	06.25	Vegetação a enriquecer progressivamente em cumeada	Calcarios	Linhas de cumeada	carvalho cerquinho e zelha	Cupressus spp., Pinus pinea, diversas		povoamento misto	210.6
6	06.26	Vegetação a manter	Calcarios	Vertente declive a>25% com radiação solar 4º quartil	azinheira, carrasco arbóreo, medronheiro, zambujeiro	Cupressus spp., Pinus pinea, diversas		povoamento misto	1057.3
6	06.26	Vegetação a manter	Calcarios	Vertente declive 5<25% com radiação solar 4º quartil	alfarrobeira, azinheira, carrasco-arbóreo, medronheiro, zambujeiro	Cupressus spp., Pinus pinea, diversas		povoamento misto	3237.4
6	06.26	A revestir com espécies ripícolas	Calcarios	Fundos de vale	azereiro, c. cerquinho, freixo, loureiro, pilriteiro	Pinus pinea		pinhal manso	13560.2
6	06.26	A revestir com espécies ripícolas	Calcarios	Linhas de água (margem)	amieiro, aveleira,borrazeira-preta, borrazeira-branca, choupo	Pinus pinea		pinhal manso	4153.5
6	06.26	Vegetação a enriquecer progressivamente em cabeceiras	Calcarios	Vertente declive a > 25% com cabeceiras das linhas de água com radiação solar 1º quartil	carrasco-arbóreo, c. cerquinho, medronheiro, zelha	Pinus pinea		pinhal manso	2008.9
6	06.26	Vegetação a enriquecer progressivamente em cabeceiras	Calcarios	Vertente declive a > 25% com cabeceiras das linhas de água com radiação solar 4º quartil	azinheira, carrasco arbóreo, medronheiro, zambujeiro	Pinus pinea		pinhal manso	577.7
6	06.26	Vegetação a enriquecer progressivamente em cabeceiras	Calcarios	Vertente declive a>25% com cabeceiras das linhas de água e radiação solar 2º e 3º quartil	carrasco-arbóreo, c. cerquinho, medronheiro, zelha	Pinus pinea		pinhal manso	103.7
6	06.26	Vegetação a enriquecer progressivamente em cabeceiras	Calcarios	Vertente declive 5<25% com cabeceiras das linhas de água com radiação solar 1º quartil	carrasco-arbóreo, c. cerquinho, medronheiro, oliveira, zelha	Pinus pinea		pinhal manso	1436.8
6	06.26	Vegetação a enriquecer progressivamente em cabeceiras	Calcarios	Vertente declive 5<25% com cabeceiras das linhas de água com radiação solar 4º quartil	alfarrobeira, azinheira, carrasco-arbóreo, medronheiro, zambujeiro	Pinus pinea		pinhal manso	2311.8
6	06.26	Vegetação a enriquecer progressivamente em cabeceiras	Calcarios	Vertente declive 5<25% com cabeceiras das linhas de água e radiação solar 2º e 3º quartil	carrasco-arbóreo, c. cerquinho, medronheiro, oliveira, zelha	Pinus pinea		pinhal manso	298.2
6	06.26	Vegetação a enriquecer progressivamente em cabeços largos	Calcarios	Cabeços largos com radiação solar 1º quartil	carrasco-arbóreo, c.cerquinho, loureiro, medronheiro, zelha	Pinus pinea		pinhal manso	677.3
6	06.26	Vegetação a enriquecer progressivamente em cabeços largos	Calcarios	Cabeços largos com radiação solar 2º e 3º quartil	carrasco-arbóreo, c.cerquinho, loureiro, medronheiro, zelha	Pinus pinea		pinhal manso	7633.5
6	06.26	Vegetação a enriquecer progressivamente em cabeços largos	Calcarios	Cabeços largos com radiação solar 4º quartil	azinheira, carrasco arbóreo, medronheiro, zambujeiro	Pinus pinea		pinhal manso	2058.2
6	06.26	Vegetação a enriquecer progressivamente em cumeada	Calcarios	Linhas de cumeada	carvalho cerquinho e zelha	Pinus pinea		pinhal manso	3623.1
6	06.26	Vegetação a manter	Calcarios	Vertente declive a > 25% com radiação solar 1º quartil	carrasco-arbóreo, c. cerquinho, medronheiro, zelha	Pinus pinea		pinhal manso	2022.7
6	06.26	Vegetação a manter	Calcarios	Vertente declive a>25% com radiação solar 4º quartil	azinheira, carrasco arbóreo, medronheiro, zambujeiro	Pinus pinea		pinhal manso	715.2
6	06.26	Vegetação a manter	Calcarios	Vertente declive 5<25 % com radiação solar 2º e 3º quartil	carrasco-arbóreo, c. cerquinho, medronheiro, oliveira, zelha	Pinus pinea		pinhal manso	3748.0
6	06.26	Vegetação a manter	Calcarios	Vertente declive 5<25% com radiação solar 1º quartil	carrasco-arbóreo, c. cerquinho, medronheiro, oliveira, zelha	Pinus pinea		pinhal manso	2075.2
6	06.26	Vegetação a manter	Calcarios	Vertente declive 5<25% com radiação solar 4º quartil	alfarrobeira, azinheira, carrasco-arbóreo, medronheiro, zambujeiro	Pinus pinea		pinhal manso	11276.2
6	06.27	Vegetação a enriquecer progressivamente em cabeceiras	Calcarios	Vertente declive 5<25% com cabeceiras das linhas de água com radiação solar 4º quartil	alfarrobeira, azinheira, carrasco-arbóreo, medronheiro, zambujeiro	Pinus pinea		pinhal manso	2367.2
6	06.27	Vegetação a enriquecer progressivamente em cabeceiras	Calcarios	Vertente declive 5<25% com cabeceiras das linhas de água e radiação solar 2º e 3º quartil	carrasco-arbóreo, c. cerquinho, medronheiro, oliveira, zelha	Pinus pinea		pinhal manso	1073.3
6	06.27	Vegetação a enriquecer progressivamente em cabeços largos	Calcarios	Cabeços largos com radiação solar 2º e 3º quartil	carrasco-arbóreo, c.cerquinho, loureiro, medronheiro, zelha	Pinus pinea		pinhal manso	246.8
6	06.27	Vegetação a enriquecer progressivamente em cabeços largos	Calcarios	Cabeços largos com radiação solar 4º quartil	azinheira, carrasco arbóreo, medronheiro, zambujeiro	Pinus pinea		pinhal manso	606.3
6	06.27	Vegetação a enriquecer progressivamente em cumeada	Calcarios	Linhas de cumeada	carvalho cerquinho e zelha	Pinus pinea		pinhal manso	251.6
6	06.27	Vegetação a manter	Calcarios	Vertente declive 5<25 % com radiação solar 2º e 3º quartil	carrasco-arbóreo, c. cerquinho, medronheiro, oliveira, zelha	Pinus pinea		pinhal manso	338.9
6	06.27	Vegetação a manter	Calcarios	Vertente declive 5<25% com radiação solar 4º quartil	alfarrobeira, azinheira, carrasco-arbóreo, medronheiro, zambujeiro	Pinus pinea		pinhal manso	38.0
6	06.28	Urbano	Calcarios	Cabeços largos com radiação solar 1º quartil	carrasco-arbóreo, c.cerquinho, loureiro, medronheiro, zelha			urbano	0.1
6	06.28	Urbano	Calcarios	Cabeços largos com radiação solar 2º e 3º quartil	carrasco-arbóreo, c.cerquinho, loureiro, medronheiro, zelha			urbano	1555.3
6	06.28	Urbano	Calcarios	Cabeços largos com radiação solar 4º quartil	azinheira, carrasco arbóreo, medronheiro, zambujeiro			urbano	229.2
6	06.28	Urbano	Calcarios	Linhas de cumeada	carvalho cerquinho e zelha			urbano	1777.7

6	0628	urbano	Calcários	Vertente declive 5-25 % com radiação solar 2º e 3º quartil	carrasco-arbóreo, c. cerquinho, medronheiro, oliveira, zelha			urbano	667,0
6	0628	urbano	Calcários	Vertente declive 5-25% com cabeceiras das linhas de água com radiação solar 1º quartil	carrasco-arbóreo, c. cerquinho, medronheiro, oliveira, zelha			urbano	410,5
6	0628	urbano	Calcários	Vertente declive 5-25% com cabeceiras das linhas de água com radiação solar 4º quartil	alfarrobeira, azinheira, carrasco-arbóreo, medronheiro, zambujeiro			urbano	261,8
6	0628	urbano	Calcários	Vertente declive 5-25% com cabeceiras das linhas de água e radiação solar 2º e 3º quartil	carrasco-arbóreo, c. cerquinho, medronheiro, oliveira, zelha			urbano	623,4
6	0628	urbano	Calcários	Vertente declive 5-25% com radiação solar 4º quartil	alfarrobeira, azinheira, carrasco-arbóreo, medronheiro, zambujeiro			urbano	336,7
6	0629	A revestir com espécies ripícolas	Calcários	Linhas de água (margem)	amieiro, aveleira,borrazeira-preta, borrazeira-branca, choupo	Cupressus spp.,		cupressal	2055,7
6	0629	Vegetação a enriquecer progressivamente em cabeceiras	Calcários	Vertente declive > 25% com cabeceiras das linhas de água com radiação solar 4º quartil	azinheira, carrasco arboreo, medronheiro, zambujeiro	Cupressus spp.,		cupressal	167,7
6	0629	Vegetação a enriquecer progressivamente em cabeceiras	Calcários	Vertente declive >25% com cabeceiras das linhas de água e radiação solar 2º e 3º quartil	carrasco-arbóreo, c. cerquinho, medronheiro, zelha	Cupressus spp.,		cupressal	64,4
6	0629	Vegetação a enriquecer progressivamente em cabeceiras	Calcários	Vertente declive 5-25% com cabeceiras das linhas de água com radiação solar 4º quartil	alfarrobeira, azinheira, carrasco-arbóreo, medronheiro, zambujeiro	Cupressus spp.,		cupressal	673,7
6	0629	Vegetação a enriquecer progressivamente em cabeceiras	Calcários	Vertente declive 5-25% com cabeceiras das linhas de água e radiação solar 2º e 3º quartil	carrasco-arbóreo, c. cerquinho, medronheiro, oliveira, zelha	Cupressus spp.,		cupressal	121,4
6	0629	Vegetação a manter	Calcários	Vertente declive > 25 % e radiação solar 2º e 3º quartil	carrasco-arbóreo, c. cerquinho, medronheiro, zelha	Cupressus spp.,		cupressal	134,1
6	0629	Vegetação a manter	Calcários	Vertente declive > 25% com radiação solar 1º quartil	carrasco-arbóreo, c. cerquinho, medronheiro, zelha	Cupressus spp.,		cupressal	95,8
6	0629	Vegetação a manter	Calcários	Vertente declive >25% com radiação solar 4º quartil	azinheira, carrasco arboreo, medronheiro, zambujeiro	Cupressus spp.,		cupressal	279,0
6	0629	Vegetação a manter	Calcários	Vertente declive 5-25 % com radiação solar 2º e 3º quartil	carrasco-arbóreo, c. cerquinho, medronheiro, oliveira, zelha	Cupressus spp.,		cupressal	196,6
6	0629	Vegetação a manter	Calcários	Vertente declive 5-25% com radiação solar 1º quartil	carrasco-arbóreo, c. cerquinho, medronheiro, oliveira, zelha	Cupressus spp.,		cupressal	140,5
6	0629	Vegetação a manter	Calcários	Vertente declive 5-25% com radiação solar 4º quartil	alfarrobeira, azinheira, carrasco-arbóreo, medronheiro, zambujeiro	Cupressus spp.,		cupressal	8236,6
6	0630	A revestir com espécies ripícolas	Basaltos	Fundos de vale	azereiro, freixo, loureiro, pilriteiro		Pinus halepensis Olea europaea	povoamento misto esparso	34,4
6	0630	A revestir com espécies ripícolas	Calcários	Fundos de vale	azereiro, c. cerquinho, freixo, loureiro, pilriteiro		Pinus halepensis Olea europaea	povoamento misto esparso	4563,2
6	0630	A revestir com espécies ripícolas	Calcários	Linhas de água (margem)	amieiro, aveleira,borrazeira-preta, borrazeira-branca, choupo		Pinus halepensis Olea europaea	povoamento misto esparso	2742,1
6	0630	Vegetação a enriquecer progressivamente em cabeceiras	Calcários	Vertente declive > 25% com cabeceiras das linhas de água com radiação solar 4º quartil	azinheira, carrasco arboreo, medronheiro, zambujeiro		Pinus halepensis Olea europaea	povoamento misto esparso	916,1
6	0630	Vegetação a enriquecer progressivamente em cumeada	Calcários	Linhas de cumeada	carralho cerquinho e zelha		Pinus halepensis Olea europaea	povoamento misto esparso	445,3
6	0630	Vegetação a manter	Calcários	Vertente declive >25% com radiação solar 4º quartil	azinheira, carrasco arboreo, medronheiro, zambujeiro		Pinus halepensis Olea europaea	povoamento misto esparso	8818,9
6	0630	Vegetação a manter	Calcários	Vertente declive 5-25 % com radiação solar 2º e 3º quartil	carrasco-arbóreo, c. cerquinho, medronheiro, oliveira, zelha		Pinus halepensis Olea europaea	povoamento misto esparso	0,9
6	0630	Vegetação a manter	Calcários	Vertente declive 5-25% com radiação solar 4º quartil	alfarrobeira, azinheira, carrasco-arbóreo, medronheiro, zambujeiro		Pinus halepensis Olea europaea	povoamento misto esparso	401,6
6	0631	A revestir com espécies ripícolas	Calcários	Linhas de água (margem)	amieiro, aveleira,borrazeira-preta, borrazeira-branca, choupo	Pinus pinea	Pinus halepensis, Olea europaea	pinhal manso	2126,8
6	0631	Vegetação a enriquecer progressivamente em cabeceiras	Calcários	Vertente declive > 25% com cabeceiras das linhas de água com radiação solar 1º quartil	carrasco-arbóreo, c. cerquinho, medronheiro, zelha	Pinus pinea	Pinus halepensis, Olea europaea	pinhal manso	719,2
6	0631	Vegetação a enriquecer progressivamente em cabeceiras	Calcários	Vertente declive > 25% com cabeceiras das linhas de água com radiação solar 4º quartil	azinheira, carrasco arboreo, medronheiro, zambujeiro	Pinus pinea	Pinus halepensis, Olea europaea	pinhal manso	2284,6
6	0631	Vegetação a enriquecer progressivamente em cumeada	Calcários	Linhas de cumeada	carralho cerquinho e zelha	Pinus pinea	Pinus halepensis, Olea europaea	pinhal manso	1349,0
6	0631	Vegetação a manter	Calcários	Vertente declive > 25% com radiação solar 1º quartil	carrasco-arbóreo, c. cerquinho, medronheiro, zelha	Pinus pinea	Pinus halepensis, Olea europaea	pinhal manso	4481,0
6	0631	Vegetação a manter	Calcários	Vertente declive >25% com radiação solar 4º quartil	azinheira, carrasco arboreo, medronheiro, zambujeiro	Pinus pinea	Pinus halepensis, Olea europaea	pinhal manso	14338,4
6	0631	Vegetação a manter	Calcários	Vertente declive 5-25 % com radiação solar 2º e 3º quartil	carrasco-arbóreo, c. cerquinho, medronheiro, oliveira, zelha	Pinus pinea	Pinus halepensis, Olea europaea	pinhal manso	0,2
6	0631	Vegetação a manter	Calcários	Vertente declive 5-25% com radiação solar 1º quartil	carrasco-arbóreo, c. cerquinho, medronheiro, oliveira, zelha	Pinus pinea	Pinus halepensis, Olea europaea	pinhal manso	252,1
6	0631	Vegetação a manter	Calcários	Vertente declive 5-25% com radiação solar 4º quartil	alfarrobeira, azinheira, carrasco-arbóreo, medronheiro, zambujeiro	Pinus pinea	Pinus halepensis, Olea europaea	pinhal manso	4747,3
6	0632	A revestir com espécies ripícolas	Calcários	Linhas de água (margem)	amieiro, aveleira,borrazeira-preta, borrazeira-branca, choupo	Pinus pinea		pinhal manso	2804,2
6	0632	Vegetação a enriquecer progressivamente em cabeceiras	Calcários	Vertente declive > 25% com cabeceiras das linhas de água com radiação solar 4º quartil	azinheira, carrasco arboreo, medronheiro, zambujeiro	Pinus pinea		pinhal manso	0,0
6	0632	Vegetação a enriquecer progressivamente em cabeceiras	Calcários	Vertente declive >25% com cabeceiras das linhas de água e radiação solar 2º e 3º quartil	carrasco-arbóreo, c. cerquinho, medronheiro, zelha	Pinus pinea		pinhal manso	120,0
6	0632	Vegetação a enriquecer progressivamente em cabeceiras	Calcários	Vertente declive 5-25% com cabeceiras das linhas de água e radiação solar 2º e 3º quartil	carrasco-arbóreo, c. cerquinho, medronheiro, oliveira, zelha	Pinus pinea		pinhal manso	143,2
6	0632	Vegetação a enriquecer progressivamente em cumeada	Calcários	Linhas de cumeada	carralho cerquinho e zelha	Pinus pinea		pinhal manso	3062,3
6	0632	Vegetação a manter	Calcários	Vertente declive > 25 % e radiação solar 2º e 3º quartil	carrasco-arbóreo, c. cerquinho, medronheiro, zelha	Pinus pinea		pinhal manso	978,7
6	0632	Vegetação a manter	Calcários	Vertente declive > 25% com radiação solar 1º quartil	carrasco-arbóreo, c. cerquinho, medronheiro, zelha	Pinus pinea		pinhal manso	1990,3
6	0632	Vegetação a manter	Calcários	Vertente declive >25% com radiação solar 4º quartil	azinheira, carrasco arboreo, medronheiro, zambujeiro	Pinus pinea		pinhal manso	19671,3
6	0632	Vegetação a manter	Calcários	Vertente declive 5-25 % com radiação solar 2º e 3º quartil	carrasco-arbóreo, c. cerquinho, medronheiro, oliveira, zelha	Pinus pinea		pinhal manso	272,0
6	0632	Vegetação a manter	Calcários	Vertente declive 5-25% com radiação solar 1º quartil	carrasco-arbóreo, c. cerquinho, medronheiro, oliveira, zelha	Pinus pinea		pinhal manso	212,4
6	0632	Vegetação a manter	Calcários	Vertente declive 5-25% com radiação solar 4º quartil	alfarrobeira, azinheira, carrasco-arbóreo, medronheiro, zambujeiro	Pinus pinea		pinhal manso	11803,0
6	0633	Vegetação a enriquecer progressivamente em cabeceiras	Basaltos	Vertente declive 5-25% com cabeceiras das linhas de água com radiação solar 4º quartil	alfarrobeira, azinheira, carrasco-arbóreo, medronheiro, sobreiro, zambujeiro	Pinus pinea		pinhal manso	589,3
6	0633	Vegetação a enriquecer progressivamente em cabeceiras	Calcários	Vertente declive > 25% com cabeceiras das linhas de água com radiação solar 4º quartil	azinheira, carrasco arboreo, medronheiro, zambujeiro	Pinus pinea		pinhal manso	14,8
6	0633	Vegetação a enriquecer progressivamente em cabeceiras	Calcários	Vertente declive >25% com cabeceiras das linhas de água e radiação solar 2º e 3º quartil	carrasco-arbóreo, c. cerquinho, medronheiro, zelha	Pinus pinea		pinhal manso	5,9
6	0633	Vegetação a enriquecer progressivamente em cabeceiras	Calcários	Vertente declive 5-25% com cabeceiras das linhas de água com radiação solar 4º quartil	alfarrobeira, azinheira, carrasco-arbóreo, medronheiro, zambujeiro	Pinus pinea		pinhal manso	1569,4
6	0633	Vegetação a enriquecer progressivamente em cabeceiras	Calcários	Vertente declive 5-25% com cabeceiras das linhas de água e radiação solar 2º e 3º quartil	carrasco-arbóreo, c. cerquinho, medronheiro, oliveira, zelha	Pinus pinea		pinhal manso	53,6
6	0633	Vegetação a enriquecer progressivamente em cabeços largos	Calcários	Cabeços largos com radiação solar 4º quartil	azinheira, carrasco arboreo, medronheiro, zambujeiro	Pinus pinea		pinhal manso	24,0
6	0633	Vegetação a enriquecer progressivamente em cumeada	Basaltos	Linhas de cumeada	azinheira e zambujeiro	Pinus pinea		pinhal manso	763,9
6	0633	Vegetação a enriquecer progressivamente em cumeada	Calcários	Linhas de cumeada	carralho cerquinho e zelha	Pinus pinea		pinhal manso	526,0
6	0633	Vegetação a manter	Basaltos	Vertente declive >25% com radiação solar 4º quartil	azinheira, carrasco-arbóreo, medronheiro, sobreiro, zambujeiro	Pinus pinea		pinhal manso	86,3
6	0633	Vegetação a manter	Basaltos	Vertente declive 5-25% com radiação solar 4º quartil	alfarrobeira, azinheira, carrasco-arbóreo, medronheiro, sobreiro, zambujeiro	Pinus pinea		pinhal manso	1213,0
6	0633	Vegetação a manter	Calcários	Vertente declive >25% com radiação solar 4º quartil	azinheira, carrasco arboreo, medronheiro, zambujeiro	Pinus pinea		pinhal manso	180,3
6	0633	Vegetação a manter	Calcários	Vertente declive 5-25% com radiação solar 4º quartil	alfarrobeira, azinheira, carrasco-arbóreo, medronheiro, zambujeiro	Pinus pinea		pinhal manso	2475,1
6	0634	urbano	Calcários	Linhas de cumeada	carralho cerquinho e zelha			urbano	286,6
6	0634	urbano	Calcários	Vertente declive >25% com radiação solar 4º quartil	azinheira, carrasco arboreo, medronheiro, zambujeiro			urbano	432,6
6	0634	urbano	Calcários	Vertente declive 5-25% com radiação solar 4º quartil	alfarrobeira, azinheira, carrasco-arbóreo, medronheiro, zambujeiro			urbano	491,2
6	0635	A revestir com espécies ripícolas	Calcários	Linhas de água (margem)	amieiro, aveleira,borrazeira-preta, borrazeira-branca, choupo	Cupressus spp., Pinus halepensis, Olea europaea		povoamento misto	880,6
6	0635	Vegetação a enriquecer progressivamente em cumeada	Calcários	Linhas de cumeada	carralho cerquinho e zelha	Cupressus spp., Pinus halepensis, Olea europaea		povoamento misto	683,3
6	0635	Vegetação a manter	Calcários	Vertente declive >25% com radiação solar 4º quartil	azinheira, carrasco arboreo, medronheiro, zambujeiro	Cupressus spp., Pinus halepensis, Olea europaea		povoamento misto	4785,3
6	0635	Vegetação a manter	Calcários	Vertente declive 5-25% com radiação solar 4º quartil	alfarrobeira, azinheira, carrasco-arbóreo, medronheiro, zambujeiro	Cupressus spp., Pinus halepensis, Olea europaea		povoamento misto	3183,1
6	0636	A revestir com espécies ripícolas	Calcários	Linhas de água (margem)	amieiro, aveleira,borrazeira-preta, borrazeira-branca, choupo	Eucaliptus, Pinus halepensis, diversas		povoamento misto	1582,2
6	0636	Vegetação a substituir progressivamente	Calcários	Vertente declive >25% com radiação solar 4º quartil	azinheira, carrasco arboreo, medronheiro, zambujeiro	Eucaliptus, Pinus halepensis, diversas		povoamento misto	2218,8
6	0636	Vegetação a substituir progressivamente	Calcários	Vertente declive 5-25% com radiação solar 4º quartil	alfarrobeira, azinheira, carrasco-arbóreo, medronheiro, zambujeiro	Eucaliptus, Pinus halepensis, diversas		povoamento misto	4432,3
6	0636	Vegetação a substituir progressivamente em cumeada	Calcários	Linhas de cumeada	carralho cerquinho e zelha	Eucaliptus, Pinus halepensis, diversas		povoamento misto	12,4
6	0637	A revestir com espécies ripícolas	Calcários	Linhas de água (margem)	amieiro, aveleira,borrazeira-preta, borrazeira-branca, choupo	Pinus pinea, Pinus halepensis		pinhal misto	834,0
6	0637	Vegetação a enriquecer progressivamente em cabeceiras	Calcários	Vertente declive > 25% com cabeceiras das linhas de água com radiação solar 4º quartil	azinheira, carrasco arboreo, medronheiro, zambujeiro	Pinus pinea, Pinus halepensis		pinhal misto	157,2
6	0637	Vegetação a enriquecer progressivamente em cabeceiras	Calcários	Vertente declive 5-25% com cabeceiras das linhas de água com radiação solar 1º quartil	carrasco-arbóreo, c. cerquinho, medronheiro, oliveira, zelha	Pinus pinea, Pinus halepensis		pinhal misto	154,0
6	0637	Vegetação a enriquecer progressivamente em cabeceiras	Calcários	Vertente declive 5-25% com cabeceiras das linhas de água com radiação solar 4º quartil	alfarrobeira, azinheira, carrasco-arbóreo, medronheiro, zambujeiro	Pinus pinea, Pinus halepensis		pinhal misto	5623,5
6	0637	Vegetação a enriquecer progressivamente em cabeceiras	Calcários	Vertente declive 5-25% com cabeceiras das linhas de água e radiação solar 2º e 3º quartil	carrasco-arbóreo, c. cerquinho, medronheiro, oliveira, zelha	Pinus pinea, Pinus halepensis		pinhal misto	1626,4
6	0637	Vegetação a enriquecer progressivamente em cabeços largos	Calcários	Cabeços largos com radiação solar 1º quartil	carrasco-arbóreo, c.cerquinho, loureiro, medronheiro, zelha	Pinus pinea, Pinus halepensis		pinhal misto	40,8
6	0637	Vegetação a enriquecer progressivamente em cabeços largos	Calcários	Cabeços largos com radiação solar 2º e 3º quartil	carrasco-arbóreo, c.cerquinho, loureiro, medronheiro, zelha	Pinus pinea, Pinus halepensis		pinhal misto	112,1
6	0637	Vegetação a enriquecer progressivamente em cabeços largos	Calcários	Cabeços largos com radiação solar 4º quartil	azinheira, carrasco arboreo, medronheiro, zambujeiro	Pinus pinea, Pinus halepensis		pinhal misto	37,5
6	0637	Vegetação a enriquecer progressivamente em cumeada	Basaltos	Linhas de cumeada	azinheira e zambujeiro	Pinus pinea, Pinus halepensis		pinhal misto	25,0
6	0637	Vegetação a enriquecer progressivamente em cumeada	Calcários	Linhas de cumeada	carralho cerquinho e zelha	Pinus pinea, Pinus halepensis		pinhal misto	2507,9
6	0637	Vegetação a manter	Basaltos	Vertente declive >25% com radiação solar 4º quartil	azinheira, carrasco-arbóreo, medronheiro, sobreiro, zambujeiro	Pinus pinea, Pinus halepensis		pinhal misto	71,6
6	0637	Vegetação a manter	Basaltos	Vertente declive 5-25% com radiação solar 4º quartil	alfarrobeira, azinheira, carrasco-arbóreo, medronheiro, sobreiro, zambujeiro	Pinus pinea, Pinus halepensis		pinhal misto	213,1
6	0637	Vegetação a manter	Calcários	Vertente declive >25% com radiação solar 4º quartil	azinheira, carrasco arboreo, medronheiro, zambujeiro	Pinus pinea, Pinus halepensis		pinhal misto	15199,7
6	0637	Vegetação a manter	Calcários	Vertente declive 5-25 % com radiação solar 2º e 3º quartil	carrasco-arbóreo, c. cerquinho, medronheiro, oliveira, zelha	Pinus pinea, Pinus halepensis		pinhal misto	275,6
6	0637	Vegetação a manter	Calcários	Vertente declive 5-25% com radiação solar 4º quartil	alfarrobeira, azinheira, carrasco-arbóreo, medronheiro, zambujeiro	Pinus pinea, Pinus halepensis		pinhal misto	1577,8
6	0638	A revestir com espécies ripícolas	Calcários	Linhas de água (margem)	amieiro, aveleira,borrazeira-preta, borrazeira-branca, choupo	Cupressus spp.,		cupressal	752,3
6	0638	Vegetação a manter	Calcários	Vertente declive >25% com radiação solar 4º quartil	azinheira, carrasco arboreo, medronheiro, zambujeiro	Cupressus spp.,		cupressal	1765,5
6	0638	Vegetação a manter	Calcários	Vertente declive 5-25% com radiação solar 4º quartil	alfarrobeira, azinheira, carrasco-arbóreo, medronheiro, zambujeiro	Cupressus spp.,		cupressal	9870,7
6	0639	A revestir com espécies ripícolas	Calcários	Linhas de água (margem)	amieiro, aveleira,borrazeira-preta, borrazeira-branca, choupo	Pinus halepensis, Olea europaea		povoamento misto	860,2
6	0639	Vegetação a enriquecer progressivamente em cabeceiras	Calcários	Vertente declive > 25% com cabeceiras das linhas de água com radiação solar 4º quartil	azinheira, carrasco arboreo, medronheiro, zambujeiro	Pinus halepensis, Olea europaea		povoamento misto	192,5
6	0639	Vegetação a enriquecer progressivamente em cabeceiras	Calcários	Vertente declive 5-25% com cabeceiras das linhas de água com radiação solar 4º quartil	alfarrobeira, azinheira, carrasco-arbóreo, medronheiro, zambujeiro	Pinus halepensis, Olea europaea		povoamento misto	161,2

6	06.19	Vegetação a enriquecer progressivamente em cumeada	Calcários	Linhas de cumeada	carralho-cerquinho e zelha	Pinus halepensis, Olea europaea		povoamento misto	1399,8
6	06.19	Vegetação a manter	Calcários	Vertente declive >25% com radiação solar 4º quartil	azinheira, carrasco arboreo, medronheiro, zambujeiro	Pinus halepensis, Olea europaea		povoamento misto	7591,0
6	06.19	Vegetação a manter	Calcários	Vertente declive 5-25% com radiação solar 4º quartil	alfarrobeira, azinheira, carrasco-arbóreo, medronheiro, zambujeiro	Pinus halepensis, Olea europaea		povoamento misto	5838,0
6	06.20	Vegetação a manter	Calcários	Vertente declive >25% com radiação solar 4º quartil	azinheira, carrasco arboreo, medronheiro, zambujeiro	Quercus coccifera, Pinus halepensis, Olea europaea		povoamento misto	2400,6
6	06.21	A revestir com espécies ripícolas	Basaltos	Linhas de água (margem)	amieiro, aveleira,borrazeira-preta, borrazeira-branca, choupo	Pinus halepensis, Olea europaea		povoamento misto	73,6
6	06.21	A revestir com espécies ripícolas	Calcários	Fundos de vale	azereiro, c. cerquinho, freixo, loureiro, pilriteiro	Pinus halepensis, Olea europaea		povoamento misto	208,9
6	06.21	A revestir com espécies ripícolas	Calcários	Linhas de água (margem)	amieiro, aveleira,borrazeira-preta, borrazeira-branca, choupo	Pinus halepensis, Olea europaea		povoamento misto	2995,6
6	06.21	Vegetação a enriquecer progressivamente em cabeceiras	Basaltos	Vertente declive > 25% com cabeceiras das linhas de água com radiação solar 4º quartil	azinheira, carrasco-arbóreo, medronheiro, sobreiro, zambujeiro	Pinus halepensis, Olea europaea		povoamento misto	1120,1
6	06.21	Vegetação a enriquecer progressivamente em cabeceiras	Basaltos	Vertente declive 5-25% com cabeceiras das linhas de água com radiação solar 4º quartil	alfarrobeira, azinheira, carrasco-arbóreo, medronheiro, sobreiro, zambujeiro	Pinus halepensis, Olea europaea		povoamento misto	34,0
6	06.21	Vegetação a enriquecer progressivamente em cabeceiras	Calcários	Vertente declive > 25% com cabeceiras das linhas de água com radiação solar 4º quartil	azinheira, carrasco arboreo, medronheiro, zambujeiro	Pinus halepensis, Olea europaea		povoamento misto	13517,9
6	06.21	Vegetação a enriquecer progressivamente em cabeceiras	Calcários	Vertente declive 5-25% com cabeceiras das linhas de água com radiação solar 4º quartil	alfarrobeira, azinheira, carrasco-arbóreo, medronheiro, zambujeiro	Pinus halepensis, Olea europaea		povoamento misto	5093,7
6	06.21	Vegetação a enriquecer progressivamente em cumeada	Calcários	Linhas de cumeada	carralho-cerquinho e zelha	Pinus halepensis, Olea europaea		povoamento misto	1587,2
6	06.21	Vegetação a manter	Basaltos	Vertente declive >25% com radiação solar 4º quartil	azinheira, carrasco-arbóreo, medronheiro, sobreiro, zambujeiro	Pinus halepensis, Olea europaea		povoamento misto	30,4
6	06.21	Vegetação a manter	Calcários	Vertente declive >25% com radiação solar 4º quartil	azinheira, carrasco arboreo, medronheiro, zambujeiro	Pinus halepensis, Olea europaea		povoamento misto	18763,2
6	06.21	Vegetação a manter	Calcários	Vertente declive 5-25 % com radiação solar 2º e 3º quartil	carrasco-arbóreo, c. cerquinho, medronheiro, oliveira, zelha	Pinus halepensis, Olea europaea		povoamento misto	21,5
6	06.21	Vegetação a manter	Calcários	Vertente declive 5-25% com radiação solar 4º quartil	alfarrobeira, azinheira, carrasco-arbóreo, medronheiro, zambujeiro	Pinus halepensis, Olea europaea		povoamento misto	6532,6
6	06.22	A revestir com espécies ripícolas	Basaltos	Linhas de água (margem)	amieiro, aveleira,borrazeira-preta, borrazeira-branca, choupo	Pinus halepensis, Olea europaea	Eucalyptus	povoamento misto	76,7
6	06.22	A revestir com espécies ripícolas	Calcários	Linhas de água (margem)	amieiro, aveleira,borrazeira-preta, borrazeira-branca, choupo	Pinus halepensis, Olea europaea	Eucalyptus	povoamento misto	1071,5
6	06.22	Vegetação a substituir progressivamente	Calcários	Vertente declive > 25 % e radiação solar 2º e 3º quartil	carrasco-arbóreo, c. cerquinho, medronheiro, zelha	Pinus halepensis, Olea europaea	Eucalyptus	povoamento misto	159,1
6	06.22	Vegetação a substituir progressivamente	Calcários	Vertente declive > 25% com radiação solar 1º quartil	carrasco-arbóreo, c. cerquinho, medronheiro, zelha	Pinus halepensis, Olea europaea	Eucalyptus	povoamento misto	363,5
6	06.22	Vegetação a substituir progressivamente	Calcários	Vertente declive >25% com radiação solar 4º quartil	azinheira, carrasco arboreo, medronheiro, zambujeiro	Pinus halepensis, Olea europaea	Eucalyptus	povoamento misto	10025,9
6	06.22	Vegetação a substituir progressivamente	Calcários	Vertente declive 5-25 % com radiação solar 2º e 3º quartil	carrasco-arbóreo, c. cerquinho, medronheiro, oliveira, zelha	Pinus halepensis, Olea europaea	Eucalyptus	povoamento misto	245,7
6	06.22	Vegetação a substituir progressivamente	Calcários	Vertente declive 5-25% com radiação solar 4º quartil	alfarrobeira, azinheira, carrasco-arbóreo, medronheiro, zambujeiro	Pinus halepensis, Olea europaea	Eucalyptus	povoamento misto	13465,4
6	06.22	Vegetação a substituir progressivamente em cabeceiras	Basaltos	Vertente declive > 25% com cabeceiras das linhas de água com radiação solar 4º quartil	azinheira, carrasco-arbóreo, medronheiro, sobreiro, zambujeiro	Pinus halepensis, Olea europaea	Eucalyptus	povoamento misto	417,9
6	06.22	Vegetação a substituir progressivamente em cabeceiras	Basaltos	Vertente declive 5-25% com cabeceiras das linhas de água com radiação solar 4º quartil	alfarrobeira, azinheira, carrasco-arbóreo, medronheiro, sobreiro, zambujeiro	Pinus halepensis, Olea europaea	Eucalyptus	povoamento misto	646,3
6	06.22	Vegetação a substituir progressivamente em cabeceiras	Calcários	Vertente declive > 25% com cabeceiras das linhas de água com radiação solar 1º quartil	carrasco-arbóreo, c. cerquinho, medronheiro, zelha	Pinus halepensis, Olea europaea	Eucalyptus	povoamento misto	1772,4
6	06.22	Vegetação a substituir progressivamente em cabeceiras	Calcários	Vertente declive > 25% com cabeceiras das linhas de água com radiação solar 4º quartil	azinheira, carrasco arboreo, medronheiro, zambujeiro	Pinus halepensis, Olea europaea	Eucalyptus	povoamento misto	10016,8
6	06.22	Vegetação a substituir progressivamente em cabeceiras	Calcários	Vertente declive >25% com cabeceiras das linhas de água e radiação solar 2º e 3º quartil	carrasco-arbóreo, c. cerquinho, medronheiro, zelha	Pinus halepensis, Olea europaea	Eucalyptus	povoamento misto	1053,1
6	06.22	Vegetação a substituir progressivamente em cabeceiras	Calcários	Vertente declive 5-25% com cabeceiras das linhas de água com radiação solar 1º quartil	carrasco-arbóreo, c. cerquinho, medronheiro, oliveira, zelha	Pinus halepensis, Olea europaea	Eucalyptus	povoamento misto	602,2
6	06.22	Vegetação a substituir progressivamente em cabeceiras	Calcários	Vertente declive 5-25% com cabeceiras das linhas de água com radiação solar 4º quartil	alfarrobeira, azinheira, carrasco-arbóreo, medronheiro, zambujeiro	Pinus halepensis, Olea europaea	Eucalyptus	povoamento misto	23086,6
6	06.22	Vegetação a substituir progressivamente em cabeceiras	Calcários	Vertente declive 5-25% com cabeceiras das linhas de água e radiação solar 2º e 3º quartil	carrasco-arbóreo, c. cerquinho, medronheiro, oliveira, zelha	Pinus halepensis, Olea europaea	Eucalyptus	povoamento misto	1289,8
6	06.22	Vegetação a substituir progressivamente em cumeada	Calcários	Linhas de cumeada	carralho-cerquinho e zelha	Pinus halepensis, Olea europaea	Eucalyptus	povoamento misto	3898,1
6	06.23	urbano	Calcários	Vertente declive 5-25% com cabeceiras das linhas de água com radiação solar 4º quartil	alfarrobeira, azinheira, carrasco-arbóreo, medronheiro, zambujeiro		diversas	urbano	1557,1
6	06.24	A revestir com espécies ripícolas	Calcários	Linhas de água (margem)	amieiro, aveleira,borrazeira-preta, borrazeira-branca, choupo	Pinus halepensis, Pinus pinea	Eucalyptus	pinhal misto	6503,1
6	06.24	Vegetação a substituir progressivamente	Calcários	Vertente declive > 25 % e radiação solar 2º e 3º quartil	carrasco-arbóreo, c. cerquinho, medronheiro, zelha	Pinus halepensis, Pinus pinea	Eucalyptus	pinhal misto	952,6
6	06.24	Vegetação a substituir progressivamente	Calcários	Vertente declive > 25% com radiação solar 1º quartil	carrasco-arbóreo, c. cerquinho, medronheiro, zelha	Pinus halepensis, Pinus pinea	Eucalyptus	pinhal misto	15830,4
6	06.24	Vegetação a substituir progressivamente	Calcários	Vertente declive >25% com radiação solar 4º quartil	azinheira, carrasco arboreo, medronheiro, zambujeiro	Pinus halepensis, Pinus pinea	Eucalyptus	pinhal misto	931,1
6	06.24	Vegetação a substituir progressivamente	Calcários	Vertente declive 5-25 % com radiação solar 2º e 3º quartil	carrasco-arbóreo, c. cerquinho, medronheiro, oliveira, zelha	Pinus halepensis, Pinus pinea	Eucalyptus	pinhal misto	4260,3
6	06.24	Vegetação a substituir progressivamente	Calcários	Vertente declive 5-25% com radiação solar 1º quartil	carrasco-arbóreo, c. cerquinho, medronheiro, oliveira, zelha	Pinus halepensis, Pinus pinea	Eucalyptus	pinhal misto	3351,7
6	06.24	Vegetação a substituir progressivamente	Calcários	Vertente declive 5-25% com radiação solar 4º quartil	alfarrobeira, azinheira, carrasco-arbóreo, medronheiro, zambujeiro	Pinus halepensis, Pinus pinea	Eucalyptus	pinhal misto	335,6
6	06.24	Vegetação a substituir progressivamente em cabeceiras	Calcários	Vertente declive > 25% com cabeceiras das linhas de água com radiação solar 4º quartil	azinheira, carrasco arboreo, medronheiro, zambujeiro	Pinus halepensis, Pinus pinea	Eucalyptus	pinhal misto	145,1
6	06.24	Vegetação a substituir progressivamente em cabeceiras	Calcários	Vertente declive >25% com cabeceiras das linhas de água e radiação solar 2º e 3º quartil	carrasco-arbóreo, c. cerquinho, medronheiro, zelha	Pinus halepensis, Pinus pinea	Eucalyptus	pinhal misto	20,2
6	06.24	Vegetação a substituir progressivamente em cabeceiras	Calcários	Vertente declive 5-25% com cabeceiras das linhas de água com radiação solar 4º quartil	alfarrobeira, azinheira, carrasco-arbóreo, medronheiro, zambujeiro	Pinus halepensis, Pinus pinea	Eucalyptus	pinhal misto	673,1
6	06.24	Vegetação a substituir progressivamente em cabeceiras	Calcários	Vertente declive 5-25% com cabeceiras das linhas de água e radiação solar 2º e 3º quartil	carrasco-arbóreo, c. cerquinho, medronheiro, oliveira, zelha	Pinus halepensis, Pinus pinea	Eucalyptus	pinhal misto	381,8
6	06.24	Vegetação a substituir progressivamente em cumeada	Calcários	Linhas de cumeada	carralho-cerquinho e zelha	Pinus halepensis, Pinus pinea	Eucalyptus	pinhal misto	2313,6
6	06.25	A revestir com espécies ripícolas	Calcários	Fundos de vale	azereiro, c. cerquinho, freixo, loureiro, pilriteiro	Pinus pinea		pinhal manso	962,5
6	06.25	A revestir com espécies ripícolas	Calcários	Linhas de água (margem)	amieiro, aveleira,borrazeira-preta, borrazeira-branca, choupo	Pinus pinea		pinhal manso	3738,1
6	06.25	Vegetação a enriquecer progressivamente em cabeceiras	Calcários	Vertente declive > 25% com cabeceiras das linhas de água com radiação solar 1º quartil	carrasco-arbóreo, c. cerquinho, medronheiro, zelha	Pinus pinea		pinhal manso	1117,2
6	06.25	Vegetação a enriquecer progressivamente em cabeceiras	Calcários	Vertente declive > 25% com cabeceiras das linhas de água com radiação solar 4º quartil	azinheira, carrasco arboreo, medronheiro, zambujeiro	Pinus pinea		pinhal manso	383,4
6	06.25	Vegetação a enriquecer progressivamente em cabeceiras	Calcários	Vertente declive 5-25% com cabeceiras das linhas de água com radiação solar 1º quartil	carrasco-arbóreo, c. cerquinho, medronheiro, oliveira, zelha	Pinus pinea		pinhal manso	5754,1
6	06.25	Vegetação a enriquecer progressivamente em cabeceiras	Calcários	Vertente declive 5-25% com cabeceiras das linhas de água com radiação solar 4º quartil	alfarrobeira, azinheira, carrasco-arbóreo, medronheiro, zambujeiro	Pinus pinea		pinhal manso	3680,1
6	06.25	Vegetação a enriquecer progressivamente em cabeceiras	Calcários	Vertente declive 5-25% com cabeceiras das linhas de água e radiação solar 2º e 3º quartil	carrasco-arbóreo, c. cerquinho, medronheiro, oliveira, zelha	Pinus pinea		pinhal manso	1370,0
6	06.25	Vegetação a enriquecer progressivamente em cumeada	Calcários	Linhas de cumeada	carralho-cerquinho e zelha	Pinus pinea		pinhal manso	2551,9
6	06.25	Vegetação a manter	Calcários	Vertente declive > 25% com radiação solar 1º quartil	carrasco-arbóreo, c. cerquinho, medronheiro, zelha	Pinus pinea		pinhal manso	6701,9
6	06.25	Vegetação a manter	Calcários	Vertente declive >25% com radiação solar 4º quartil	azinheira, carrasco arboreo, medronheiro, zambujeiro	Pinus pinea		pinhal manso	2528,9
6	06.25	Vegetação a manter	Calcários	Vertente declive 5-25 % com radiação solar 2º e 3º quartil	carrasco-arbóreo, c. cerquinho, medronheiro, oliveira, zelha	Pinus pinea		pinhal manso	1132,7
6	06.25	Vegetação a manter	Calcários	Vertente declive 5-25% com radiação solar 1º quartil	carrasco-arbóreo, c. cerquinho, medronheiro, oliveira, zelha	Pinus pinea		pinhal manso	6806,6
6	06.25	Vegetação a manter	Calcários	Vertente declive 5-25% com radiação solar 4º quartil	alfarrobeira, azinheira, carrasco-arbóreo, medronheiro, zambujeiro	Pinus pinea		pinhal manso	4914,0
6	06.26	A revestir com espécies ripícolas	Basaltos	Linhas de água (margem)	amieiro, aveleira,borrazeira-preta, borrazeira-branca, choupo	Eucalyptus	diversas	eucaliptal	701,2
6	06.26	A revestir com espécies ripícolas	Calcários	Linhas de água (margem)	amieiro, aveleira,borrazeira-preta, borrazeira-branca, choupo	Eucalyptus	diversas	eucaliptal	2440,8
6	06.26	Vegetação a substituir progressivamente	Calcários	Vertente declive > 25 % e radiação solar 2º e 3º quartil	carrasco-arbóreo, c. cerquinho, medronheiro, zelha	Eucalyptus	diversas	eucaliptal	2258,6
6	06.26	Vegetação a substituir progressivamente	Calcários	Vertente declive > 25% com radiação solar 1º quartil	carrasco-arbóreo, c. cerquinho, medronheiro, zelha	Eucalyptus	diversas	eucaliptal	405,0
6	06.26	Vegetação a substituir progressivamente	Calcários	Vertente declive 5-25 % com radiação solar 2º e 3º quartil	carrasco-arbóreo, c. cerquinho, medronheiro, oliveira, zelha	Eucalyptus	diversas	eucaliptal	8512,3
6	06.26	Vegetação a substituir progressivamente	Calcários	Vertente declive 5-25% com radiação solar 1º quartil	carrasco-arbóreo, c. cerquinho, medronheiro, oliveira, zelha	Eucalyptus	diversas	eucaliptal	5,0
6	06.26	Vegetação a substituir progressivamente	Calcários	Vertente declive 5-25% com radiação solar 4º quartil	alfarrobeira, azinheira, carrasco-arbóreo, medronheiro, zambujeiro	Eucalyptus	diversas	eucaliptal	851,3
6	06.26	Vegetação a substituir progressivamente em cabeceiras	Basaltos	Vertente declive > 25% com cabeceiras das linhas de água com radiação solar 4º quartil	azinheira, carrasco-arbóreo, medronheiro, sobreiro, zambujeiro	Eucalyptus	diversas	eucaliptal	1485,2
6	06.26	Vegetação a substituir progressivamente em cabeceiras	Basaltos	Vertente declive 5-25% com cabeceiras das linhas de água com radiação solar 4º quartil	alfarrobeira, azinheira, carrasco-arbóreo, medronheiro, sobreiro, zambujeiro	Eucalyptus	diversas	eucaliptal	927,8
6	06.26	Vegetação a substituir progressivamente em cabeceiras	Calcários	Vertente declive > 25% com cabeceiras das linhas de água com radiação solar 1º quartil	carrasco-arbóreo, c. cerquinho, medronheiro, zelha	Eucalyptus	diversas	eucaliptal	2016,9
6	06.26	Vegetação a substituir progressivamente em cabeceiras	Calcários	Vertente declive > 25% com cabeceiras das linhas de água com radiação solar 4º quartil	azinheira, carrasco arboreo, medronheiro, zambujeiro	Eucalyptus	diversas	eucaliptal	876,9
6	06.26	Vegetação a substituir progressivamente em cabeceiras	Calcários	Vertente declive >25% com cabeceiras das linhas de água e radiação solar 2º e 3º quartil	carrasco-arbóreo, c. cerquinho, medronheiro, zelha	Eucalyptus	diversas	eucaliptal	690,4
6	06.26	Vegetação a substituir progressivamente em cabeceiras	Calcários	Vertente declive 5-25% com cabeceiras das linhas de água com radiação solar 1º quartil	carrasco-arbóreo, c. cerquinho, medronheiro, oliveira, zelha	Eucalyptus	diversas	eucaliptal	171,2
6	06.26	Vegetação a substituir progressivamente em cabeceiras	Calcários	Vertente declive 5-25% com cabeceiras das linhas de água com radiação solar 4º quartil	alfarrobeira, azinheira, carrasco-arbóreo, medronheiro, zambujeiro	Eucalyptus	diversas	eucaliptal	4826,7
6	06.26	Vegetação a substituir progressivamente em cabeceiras	Calcários	Vertente declive 5-25% com cabeceiras das linhas de água e radiação solar 2º e 3º quartil	carrasco-arbóreo, c. cerquinho, medronheiro, oliveira, zelha	Eucalyptus	diversas	eucaliptal	1722,3
6	06.26	Vegetação a substituir progressivamente em cumeada	Calcários	Linhas de cumeada	carralho-cerquinho e zelha	Eucalyptus	diversas	eucaliptal	780,0
6	06.27	urbano	Calcários	Vertente declive 5-25% com cabeceiras das linhas de água com radiação solar 4º quartil	alfarrobeira, azinheira, carrasco-arbóreo, medronheiro, zambujeiro		diversas	urbano	1178,8
6	06.27	urbano	Calcários	Vertente declive 5-25% com cabeceiras das linhas de água e radiação solar 2º e 3º quartil	carrasco-arbóreo, c. cerquinho, medronheiro, oliveira, zelha		diversas	urbano	537,2
6	06.28	A revestir com espécies ripícolas	Calcários	Linhas de água (margem)	amieiro, aveleira,borrazeira-preta, borrazeira-branca, choupo	Pinus pinea, Pinus halepensis, Eucalyptus		povoamento misto	4779,8
6	06.28	Vegetação a substituir progressivamente	Calcários	Vertente declive > 25 % e radiação solar 2º e 3º quartil	carrasco-arbóreo, c. cerquinho, medronheiro, zelha	Pinus pinea, Pinus halepensis, Eucalyptus		povoamento misto	309,0
6	06.28	Vegetação a substituir progressivamente	Calcários	Vertente declive > 25% com radiação solar 1º quartil	carrasco-arbóreo, c. cerquinho, medronheiro, zelha	Pinus pinea, Pinus halepensis, Eucalyptus		povoamento misto	21468,3
6	06.28	Vegetação a substituir progressivamente	Calcários	Vertente declive >25% com radiação solar 4º quartil	azinheira, carrasco arboreo, medronheiro, zambujeiro	Pinus pinea, Pinus halepensis, Eucalyptus		povoamento misto	1306,9
6	06.28	Vegetação a substituir progressivamente	Calcários	Vertente declive 5-25 % com radiação solar 2º e 3º quartil	carrasco-arbóreo, c. cerquinho, medronheiro, oliveira, zelha	Pinus pinea, Pinus halepensis, Eucalyptus		povoamento misto	8057,2
6	06.28	Vegetação a substituir progressivamente	Calcários	Vertente declive 5-25% com radiação solar 1º quartil	carrasco-arbóreo, c. cerquinho, medronheiro, oliveira, zelha	Pinus pinea, Pinus halepensis, Eucalyptus		povoamento misto	22821,2
6	06.28	Vegetação a substituir progressivamente	Calcários	Vertente declive 5-25% com radiação solar 4º quartil	alfarrobeira, azinheira, carrasco-arbóreo, medronheiro, zambujeiro	Pinus pinea, Pinus halepensis, Eucalyptus		povoamento misto	4136,5
6	06.28	Vegetação a substituir progressivamente em cumeada	Calcários	Linhas de cumeada	carralho-cerquinho e zelha	Pinus pinea, Pinus halepensis, Eucalyptus		povoamento misto	4289,4
6	06.29	A revestir com espécies ripícolas	Calcários	Linhas de água (margem)	amieiro, aveleira,borrazeira-preta, borrazeira-branca, choupo	Pinus halepensis, Pinus pinea, Eucalyptus		povoamento misto	1,2
6	06.29	Vegetação a substituir progressivamente	Calcários	Vertente declive > 25 % e radiação solar 2º e 3º quartil	carrasco-arbóreo, c. cerquinho, medronheiro, zelha	Pinus halepensis, Pinus pinea, Eucalyptus		povoamento misto	198,6
6	06.29	Vegetação a substituir progressivamente	Calcários	Vertente declive > 25% com radiação solar 1º quartil	carrasco-arbóreo, c. cerquinho, medronheiro, zelha	Pinus halepensis, Pinus pinea, Eucalyptus		povoamento misto	1080,7
6	06.29	Vegetação a substituir progressivamente	Calcários	Vertente declive >25% com radiação solar 4º quartil	azinheira, carrasco arboreo, medronheiro, zambujeiro	Pinus halepensis, Pinus pinea, Eucalyptus		povoamento misto	24,6

6	06.29	Vegetação a substituir progressivamente	Calcários	Vertente declive 5-25 % com radiação solar 2º e 3º quartil	carrasco-arbóreo, c. cerquinho, medronheiro, oliveira, zelha	Pinus halepensis, Pinus pinea, Eucalyptus		povoamento misto	5723,6
6	06.29	Vegetação a substituir progressivamente	Calcários	Vertente declive 5-25% com radiação solar 1º quartil	carrasco-arbóreo, c. cerquinho, medronheiro, oliveira, zelha	Pinus halepensis, Pinus pinea, Eucalyptus		povoamento misto	1717,0
6	06.29	Vegetação a substituir progressivamente	Calcários	Vertente declive 5-25% com radiação solar 4º quartil	alfarrobeira, azinheira, carrasco-arbóreo, medronheiro, zambujeiro	Pinus halepensis, Pinus pinea, Eucalyptus		povoamento misto	3087,9
6	06.29	Vegetação a substituir progressivamente em cabeceiras	Basaltos	Vertente declive > 25% com cabeceiras das linhas de água com radiação solar 4º quartil	azinheira, carrasco-arbóreo, medronheiro, sobreiro, zambujeiro	Pinus halepensis, Pinus pinea, Eucalyptus		povoamento misto	747,4
6	06.29	Vegetação a substituir progressivamente em cabeceiras	Basaltos	Vertente declive 5-25% com cabeceiras das linhas de água com radiação solar 4º quartil	alfarrobeira, azinheira, carrasco-arbóreo, medronheiro, sobreiro, zambujeiro	Pinus halepensis, Pinus pinea, Eucalyptus		povoamento misto	576,5
6	06.29	Vegetação a substituir progressivamente em cabeceiras	Calcários	Vertente declive > 25% com cabeceiras das linhas de água com radiação solar 4º quartil	azinheira, carrasco arboreo, medronheiro, zambujeiro	Pinus halepensis, Pinus pinea, Eucalyptus		povoamento misto	3162,6
6	06.29	Vegetação a substituir progressivamente em cabeceiras	Calcários	Vertente declive >25% com cabeceiras das linhas de água e radiação solar 2º e 3º quartil	carrasco-arbóreo, c. cerquinho, medronheiro, zelha	Pinus halepensis, Pinus pinea, Eucalyptus		povoamento misto	36,6
6	06.29	Vegetação a substituir progressivamente em cabeceiras	Calcários	Vertente declive 5-25% com cabeceiras das linhas de água com radiação solar 1º quartil	carrasco-arbóreo, c. cerquinho, medronheiro, oliveira, zelha	Pinus halepensis, Pinus pinea, Eucalyptus		povoamento misto	583,0
6	06.29	Vegetação a substituir progressivamente em cabeceiras	Calcários	Vertente declive 5-25% com cabeceiras das linhas de água com radiação solar 4º quartil	alfarrobeira, azinheira, carrasco-arbóreo, medronheiro, zambujeiro	Pinus halepensis, Pinus pinea, Eucalyptus		povoamento misto	5723,6
6	06.29	Vegetação a substituir progressivamente em cabeceiras	Calcários	Vertente declive 5-25% com cabeceiras das linhas de água e radiação solar 2º e 3º quartil	carrasco-arbóreo, c. cerquinho, medronheiro, oliveira, zelha	Pinus halepensis, Pinus pinea, Eucalyptus		povoamento misto	1844,6
6	06.29	Vegetação a substituir progressivamente em cumeada	Calcários	Linhas de cumeada	carvalho cerquinho e zelha	Pinus halepensis, Pinus pinea, Eucalyptus		povoamento misto	478,0
6	06.30	A revestir com espécies ripícolas	Calcários	Linhas de água (margem)	arneiro, aveleira,borrazeira-preta, borrazeira-branca, choupo	Eucalyptus, Olea europaea	diversos	povoamento misto	687,4
6	06.30	Vegetação a enriquecer progressivamente em cabeceiras	Calcários	Vertente declive 5-25% com cabeceiras das linhas de água com radiação solar 4º quartil	alfarrobeira, azinheira, carrasco-arbóreo, medronheiro, zambujeiro	Eucalyptus, Olea europaea	diversos	povoamento misto	0,0
6	06.30	Vegetação a substituir progressivamente	Basaltos	Vertente declive > 25% com radiação solar 4º quartil	azinheira, carrasco-arbóreo, medronheiro, sobreiro, zambujeiro	Eucalyptus, Olea europaea	diversos	povoamento misto	470,6
6	06.30	Vegetação a substituir progressivamente	Calcários	Vertente declive > 25% com radiação solar 4º quartil	azinheira, carrasco arboreo, medronheiro, zambujeiro	Eucalyptus, Olea europaea	diversos	povoamento misto	1988,0
6	06.30	Vegetação a substituir progressivamente	Calcários	Vertente declive 5-25% com radiação solar 4º quartil	alfarrobeira, azinheira, carrasco-arbóreo, medronheiro, zambujeiro	Eucalyptus, Olea europaea	diversos	povoamento misto	383,0
6	06.30	Vegetação a substituir progressivamente em cabeceiras	Basaltos	Vertente declive > 25% com cabeceiras das linhas de água com radiação solar 4º quartil	azinheira, carrasco-arbóreo, medronheiro, sobreiro, zambujeiro	Eucalyptus, Olea europaea	diversos	povoamento misto	851,1
6	06.30	Vegetação a substituir progressivamente em cabeceiras	Basaltos	Vertente declive 5-25% com cabeceiras das linhas de água com radiação solar 4º quartil	alfarrobeira, azinheira, carrasco-arbóreo, medronheiro, sobreiro, zambujeiro	Eucalyptus, Olea europaea	diversos	povoamento misto	0,1
6	06.30	Vegetação a substituir progressivamente em cabeceiras	Calcários	Vertente declive > 25% com cabeceiras das linhas de água com radiação solar 4º quartil	azinheira, carrasco arboreo, medronheiro, zambujeiro	Eucalyptus, Olea europaea	diversos	povoamento misto	5660,2
6	06.30	Vegetação a substituir progressivamente em cabeceiras	Calcários	Vertente declive 5-25% com cabeceiras das linhas de água com radiação solar 4º quartil	alfarrobeira, azinheira, carrasco-arbóreo, medronheiro, zambujeiro	Eucalyptus, Olea europaea	diversos	povoamento misto	1822,3
6	06.31	A revestir com espécies ripícolas	Calcários	Linhas de água (margem)	arneiro, aveleira,borrazeira-preta, borrazeira-branca, choupo	Pinus halepensis, Pinus pinea, Eucalyptus		povoamento misto	1831,3
6	06.31	Vegetação a substituir progressivamente	Calcários	Vertente declive > 25 % e radiação solar 2º e 3º quartil	carrasco-arbóreo, c. cerquinho, medronheiro, zelha	Pinus halepensis, Pinus pinea, Eucalyptus		povoamento misto	308,0
6	06.31	Vegetação a substituir progressivamente	Calcários	Vertente declive > 25% com radiação solar 1º quartil	carrasco-arbóreo, c. cerquinho, medronheiro, zelha	Pinus halepensis, Pinus pinea, Eucalyptus		povoamento misto	376,2
6	06.31	Vegetação a substituir progressivamente	Calcários	Vertente declive >25% com radiação solar 4º quartil	azinheira, carrasco arboreo, medronheiro, zambujeiro	Pinus halepensis, Pinus pinea, Eucalyptus		povoamento misto	1077,9
6	06.31	Vegetação a substituir progressivamente	Calcários	Vertente declive 5-25 % com radiação solar 2º e 3º quartil	carrasco-arbóreo, c. cerquinho, medronheiro, oliveira, zelha	Pinus halepensis, Pinus pinea, Eucalyptus		povoamento misto	9163,3
6	06.31	Vegetação a substituir progressivamente	Calcários	Vertente declive 5-25% com radiação solar 1º quartil	carrasco-arbóreo, c. cerquinho, medronheiro, oliveira, zelha	Pinus halepensis, Pinus pinea, Eucalyptus		povoamento misto	4375,6
6	06.31	Vegetação a substituir progressivamente	Calcários	Vertente declive 5-25% com radiação solar 4º quartil	alfarrobeira, azinheira, carrasco-arbóreo, medronheiro, zambujeiro	Pinus halepensis, Pinus pinea, Eucalyptus		povoamento misto	4526,4
6	06.31	Vegetação a substituir progressivamente em cabeceiras	Calcários	Vertente declive > 25% com cabeceiras das linhas de água com radiação solar 4º quartil	azinheira, carrasco arboreo, medronheiro, zambujeiro	Pinus halepensis, Pinus pinea, Eucalyptus		povoamento misto	4243,8
6	06.31	Vegetação a substituir progressivamente em cabeceiras	Calcários	Vertente declive 5-25% com cabeceiras das linhas de água com radiação solar 4º quartil	alfarrobeira, azinheira, carrasco-arbóreo, medronheiro, zambujeiro	Pinus halepensis, Pinus pinea, Eucalyptus		povoamento misto	71,6
6	06.31	Vegetação a substituir progressivamente em cumeada	Calcários	Linhas de cumeada	carvalho cerquinho e zelha	Pinus halepensis, Pinus pinea, Eucalyptus		povoamento misto	41,3
6	06.32	Vegetação a substituir progressivamente	Calcários	Vertente declive > 25 % e radiação solar 2º e 3º quartil	carrasco-arbóreo, c. cerquinho, medronheiro, zelha	Pinus halepensis, Eucalyptus, Ailanthus		povoamento misto	937,9
6	06.32	Vegetação a substituir progressivamente	Calcários	Vertente declive > 25% com radiação solar 1º quartil	carrasco-arbóreo, c. cerquinho, medronheiro, zelha	Pinus halepensis, Eucalyptus, Ailanthus		povoamento misto	2330,2
6	06.32	Vegetação a substituir progressivamente	Calcários	Vertente declive >25% com radiação solar 4º quartil	azinheira, carrasco arboreo, medronheiro, zambujeiro	Pinus halepensis, Eucalyptus, Ailanthus		povoamento misto	1401,2
6	06.32	Vegetação a substituir progressivamente	Calcários	Vertente declive 5-25 % com radiação solar 2º e 3º quartil	carrasco-arbóreo, c. cerquinho, medronheiro, oliveira, zelha	Pinus halepensis, Eucalyptus, Ailanthus		povoamento misto	615,5
6	06.32	Vegetação a substituir progressivamente	Calcários	Vertente declive 5-25% com radiação solar 1º quartil	carrasco-arbóreo, c. cerquinho, medronheiro, oliveira, zelha	Pinus halepensis, Eucalyptus, Ailanthus		povoamento misto	349,9
6	06.32	Vegetação a substituir progressivamente	Calcários	Vertente declive 5-25% com radiação solar 4º quartil	alfarrobeira, azinheira, carrasco-arbóreo, medronheiro, zambujeiro	Pinus halepensis, Eucalyptus, Ailanthus		povoamento misto	470,8
6	06.32	Vegetação a substituir progressivamente em cabeceiras	Calcários	Vertente declive > 25% com cabeceiras das linhas de água com radiação solar 4º quartil	azinheira, carrasco arboreo, medronheiro, zambujeiro	Pinus halepensis, Eucalyptus, Ailanthus		povoamento misto	282,2
6	06.32	Vegetação a substituir progressivamente em cabeceiras	Calcários	Vertente declive >25% com cabeceiras das linhas de água e radiação solar 2º e 3º quartil	carrasco-arbóreo, c. cerquinho, medronheiro, zelha	Pinus halepensis, Eucalyptus, Ailanthus		povoamento misto	10,8
7	07.01	A revestir com espécies ripícolas	Basaltos	Fundos de vale	azereiro, freixo, loureiro, pilriteiro			prado de sequeiro	7707,9
7	07.01	A revestir com espécies ripícolas	Basaltos	Linhas de água (margem)	arneiro, aveleira,borrazeira-preta, borrazeira-branca, choupo			prado de sequeiro	788,6
7	07.01	A revestir com espécies ripícolas	Calcários	Fundos de vale	azereiro, c. cerquinho, freixo, loureiro, pilriteiro			prado de sequeiro	1,5
7	07.01	Fora do limite do PPM	Calcários					prado de sequeiro	1048,7
7	07.01	Vegetação a enriquecer progressivamente em cabeceiras	Basaltos	Vertente declive > 25% com cabeceiras das linhas de água com radiação solar 1º quartil	carrasco-arbóreo, c. alfarrobeira, c. negral, medronheiro, sobreiro			prado de sequeiro	684,4
7	07.01	Vegetação a enriquecer progressivamente em cabeceiras	Basaltos	Vertente declive 5-25% com cabeceiras das linhas de água com radiação solar 1º quartil	carrasco-arbóreo, c. alfarrobeira, c. negral, medronheiro, oliveira, sobreiro			prado de sequeiro	18,6
7	07.01	Vegetação a manter	Basaltos	Vertente declive > 25% com radiação solar 1º quartil	carrasco-arbóreo, c. alfarrobeira, c. negral, medronheiro, sobreiro			prado de sequeiro	396,9
7	07.01	Vegetação a manter	Basaltos	Vertente declive 5-25% com radiação solar 1º quartil	carrasco-arbóreo, c. alfarrobeira, c. negral, medronheiro, oliveira, sobreiro			prado de sequeiro	5142,2
7	07.01	Vegetação a manter	Basaltos	Vertente declive 5-25% com radiação solar 4º quartil	alfarrobeira, azinheira, carrasco-arbóreo, medronheiro, sobreiro, zambujeiro			prado de sequeiro	524,5
7	07.01	Vegetação a manter	Calcários	Vertente declive 5-25% com radiação solar 1º quartil	carrasco-arbóreo, c. cerquinho, medronheiro, oliveira, zelha			prado de sequeiro	1,2
7	07.02	A revestir com espécies ripícolas	Basaltos	Fundos de vale	azereiro, freixo, loureiro, pilriteiro	Eucalyptus		eucaliptal	1409,1
7	07.02	A revestir com espécies ripícolas	Basaltos	Linhas de água (margem)	arneiro, aveleira,borrazeira-preta, borrazeira-branca, choupo	Eucalyptus		eucaliptal	1170,1
7	07.02	Vegetação a substituir progressivamente	Basaltos	Vertente declive > 25% com radiação solar 1º quartil	carrasco-arbóreo, c. alfarrobeira, c. negral, medronheiro, sobreiro	Eucalyptus		eucaliptal	4082,4
7	07.02	Vegetação a substituir progressivamente	Basaltos	Vertente declive >25% com radiação solar 4º quartil	azinheira, carrasco-arbóreo, medronheiro, sobreiro, zambujeiro	Eucalyptus		eucaliptal	169,3
7	07.02	Vegetação a substituir progressivamente	Basaltos	Vertente declive 5-25% com radiação solar 1º quartil	carrasco-arbóreo, c. alfarrobeira, c. negral, medronheiro, oliveira, sobreiro	Eucalyptus		eucaliptal	7014,6
7	07.02	Vegetação a substituir progressivamente	Basaltos	Vertente declive 5-25% com radiação solar 4º quartil	alfarrobeira, azinheira, carrasco-arbóreo, medronheiro, sobreiro, zambujeiro	Eucalyptus		eucaliptal	772,5
7	07.02	Vegetação a substituir progressivamente em cabeços largos	Basaltos	Cabeços largos com radiação solar 1º quartil	carrasco-arboreo, medronheiro	Eucalyptus		eucaliptal	141,4
7	07.02	Vegetação a substituir progressivamente em cabeços largos	Basaltos	Cabeços largos com radiação solar 4º quartil	azinheira, carrasco arboreo, medronheiro, zambujeiro	Eucalyptus		eucaliptal	113,5
7	07.02	Vegetação a substituir progressivamente em cumeada	Basaltos	Linhas de cumeada	azinheira e zambujeiro	Eucalyptus		eucaliptal	981,5
7	07.03	A revestir com espécies ripícolas	Basaltos	Fundos de vale	azereiro, freixo, loureiro, pilriteiro	diversas		jardim	1838,8
7	07.03	Vegetação a manter	Basaltos	Vertente declive > 25% com radiação solar 1º quartil	carrasco-arbóreo, c. alfarrobeira, c. negral, medronheiro, sobreiro	diversas		jardim	707,9
7	07.03	Vegetação a manter	Basaltos	Vertente declive 5-25% com radiação solar 1º quartil	carrasco-arbóreo, c. alfarrobeira, c. negral, medronheiro, oliveira, sobreiro	diversas		jardim	2142,2
7	07.04	Quinta municipal	Basaltos	Fundos de vale	azereiro, freixo, loureiro, pilriteiro		Pinus pinea, diversas	povoamento misto-esparso	3222,4
7	07.04	Quinta municipal	Basaltos	Linhas de água (margem)	arneiro, aveleira,borrazeira-preta, borrazeira-branca, choupo		Pinus pinea, diversas	povoamento misto-esparso	1970,3
7	07.04	Quinta municipal	Basaltos	Vertente declive > 25% com cabeceiras das linhas de água com radiação solar 1º quartil	carrasco-arbóreo, c. alfarrobeira, c. negral, medronheiro, sobreiro		Pinus pinea, diversas	povoamento misto-esparso	663,0
7	07.04	Quinta municipal	Basaltos	Cabeços largos com radiação solar 1º quartil	carrasco-arboreo, medronheiro		Pinus pinea, diversas	povoamento misto-esparso	860,6
7	07.04	Quinta municipal	Basaltos	Cabeços largos com radiação solar 2º e 3º quartil	carrasco-arboreo, medronheiro		Pinus pinea, diversas	povoamento misto-esparso	1378,7
7	07.04	Quinta municipal	Basaltos	Cabeços largos com radiação solar 4º quartil	azinheira, carrasco arboreo, medronheiro, zambujeiro		Pinus pinea, diversas	povoamento misto-esparso	164,2
7	07.04	Quinta municipal	Basaltos	Linhas de cumeada	azinheira e zambujeiro		Pinus pinea, diversas	povoamento misto-esparso	1691,1
7	07.04	Quinta municipal	Basaltos	Vertente declive > 25% com radiação solar 1º quartil	carrasco-arbóreo, c. alfarrobeira, c. negral, medronheiro, sobreiro		Pinus pinea, diversas	povoamento misto-esparso	1657,0
7	07.04	Quinta municipal	Basaltos	Vertente declive 5-25% com radiação solar 1º quartil	carrasco-arbóreo, c. alfarrobeira, c. negral, medronheiro, oliveira, sobreiro		Pinus pinea, diversas	povoamento misto-esparso	9640,9
7	07.04	Quinta municipal	Basaltos	Vertente declive 5-25% com radiação solar 4º quartil	alfarrobeira, azinheira, carrasco-arbóreo, medronheiro, sobreiro, zambujeiro		Pinus pinea, diversas	povoamento misto-esparso	224,6
7	07.05	A revestir com espécies ripícolas	Basaltos	Fundos de vale	azereiro, freixo, loureiro, pilriteiro	Eucalyptus	diversas	eucaliptal	7371,7
7	07.05	A revestir com espécies ripícolas	Calcários	Fundos de vale	azereiro, c. cerquinho, freixo, loureiro, pilriteiro	Eucalyptus	diversas	eucaliptal	1,6
7	07.05	Vegetação a substituir progressivamente	Basaltos	Vertente declive 5-25% com radiação solar 1º quartil	carrasco-arbóreo, c. alfarrobeira, c. negral, medronheiro, oliveira, sobreiro	Eucalyptus	diversas	eucaliptal	8001,4
7	07.05	Vegetação a substituir progressivamente	Basaltos	Vertente declive 5-25% com radiação solar 4º quartil	alfarrobeira, azinheira, carrasco-arbóreo, medronheiro, sobreiro, zambujeiro	Eucalyptus	diversas	eucaliptal	5546,2
7	07.05	Vegetação a substituir progressivamente	Calcários	Vertente declive 5-25% com radiação solar 1º quartil	carrasco-arbóreo, c. cerquinho, medronheiro, oliveira, zelha	Eucalyptus	diversas	eucaliptal	0,3
7	07.06	A revestir com espécies ripícolas	Basaltos	Fundos de vale	azereiro, freixo, loureiro, pilriteiro	Pinus pinea		pinhal manso	688,5
7	07.06	A revestir com espécies ripícolas	Basaltos	Linhas de água (margem)	arneiro, aveleira,borrazeira-preta, borrazeira-branca, choupo	Pinus pinea		pinhal manso	46,4
7	07.06	Vegetação a enriquecer progressivamente em cabeceiras	Basaltos	Vertente declive > 25% com cabeceiras das linhas de água com radiação solar 1º quartil	carrasco-arbóreo, c. alfarrobeira, c. negral, medronheiro, sobreiro	Pinus pinea		pinhal manso	856,1
7	07.06	Vegetação a enriquecer progressivamente em cabeceiras	Basaltos	Vertente declive 5-25% com cabeceiras das linhas de água com radiação solar 1º quartil	carrasco-arbóreo, c. alfarrobeira, c. negral, medronheiro, oliveira, sobreiro	Pinus pinea		pinhal manso	4911,3
7	07.06	Vegetação a enriquecer progressivamente em cabeços largos	Basaltos	Cabeços largos com radiação solar 1º quartil	carrasco-arboreo, medronheiro	Pinus pinea		pinhal manso	741,2
7	07.06	Vegetação a enriquecer progressivamente em cabeços largos	Basaltos	Cabeços largos com radiação solar 2º e 3º quartil	carrasco-arboreo, medronheiro	Pinus pinea		pinhal manso	1154,3
7	07.06	Vegetação a enriquecer progressivamente em cumeada	Basaltos	Linhas de cumeada	azinheira e zambujeiro	Pinus pinea		pinhal manso	1135,8
7	07.06	Vegetação a manter	Basaltos	Vertente declive > 25% com radiação solar 1º quartil	carrasco-arbóreo, c. alfarrobeira, c. negral, medronheiro, sobreiro	Pinus pinea		pinhal manso	682,4
7	07.06	Vegetação a manter	Basaltos	Vertente declive 5-25% com radiação solar 1º quartil	carrasco-arbóreo, c. alfarrobeira, c. negral, medronheiro, oliveira, sobreiro	Pinus pinea		pinhal manso	42654,3
7	07.06	Vegetação a manter	Basaltos	Vertente declive 5-25% com radiação solar 4º quartil	alfarrobeira, azinheira, carrasco-arbóreo, medronheiro, sobreiro, zambujeiro	Pinus pinea		pinhal manso	3763,8
7	07.07	urbano	Basaltos	Fundos de vale	azereiro, freixo, loureiro, pilriteiro			urbano	4066,7
7	07.07	urbano	Basaltos	Vertente declive 5-25% com radiação solar 1º quartil	carrasco-arbóreo, c. alfarrobeira, c. negral, medronheiro, oliveira, sobreiro			urbano	6807,0
7	07.08	A revestir com espécies ripícolas	Basaltos	Fundos de vale	azereiro, freixo, loureiro, pilriteiro	Eucalyptus, diversas		eucaliptal misto	9955,4

7	07,08	A revestir com espécies ripícolas	Basaltos	Linhas de água (margem)	amieiro, aveleira,borrazeira-preta, borrazeira-branca, choupo	Eucaliptus, diversas		eucaliptal misto	1234,3
7	07,08	Fora do limite do PFM	Calcários			Eucaliptus, diversas		eucaliptal misto	18,3
7	07,08	Vegetação a substituir progressivamente	Basaltos	Vertente declive 5-25% com radiação solar 1º quartil	carrasco-arbóreo, c. alvarinho, c. negral, medronheiro, oliveira, sobreiro	Eucaliptus, diversas		eucaliptal misto	7302,8
7	07,08	Vegetação a substituir progressivamente	Basaltos	Vertente declive 5-25% com radiação solar 4º quartil	alfarrobeira, azinheira, carrasco-arbóreo, medronheiro, sobreiro, zambujeiro	Eucaliptus, diversas		eucaliptal misto	2324,3
7	07,08	Vegetação a substituir progressivamente	Calcários	Vertente declive 5-25 % com radiação solar 2º e 3º quartil	carrasco-arbóreo, c. cerquinho, medronheiro, oliveira, zelha	Eucaliptus, diversas		eucaliptal misto	16,5
7	07,08	Vegetação a substituir progressivamente em cabeceiras	Basaltos	Vertente declive 5-25% com cabeceiras das linhas de água com radiação solar 1º quartil	carrasco-arbóreo, c. alvarinho, c. negral, medronheiro, oliveira, sobreiro	Eucaliptus, diversas		eucaliptal misto	49,1
7	07,09	A revestir com espécies ripícolas	Basaltos	Linhas de água (margem)	amieiro, aveleira,borrazeira-preta, borrazeira-branca, choupo	Pinus pinea		pinhal manso	1069,0
7	07,09	Vegetação a manter	Basaltos	Vertente declive > 25 % e radiação solar 2º e 3º quartil	carrasco-arbóreo, medronheiro, sobreiro	Pinus pinea		pinhal manso	10,4
7	07,09	Vegetação a manter	Basaltos	Vertente declive > 25% com radiação solar 1º quartil	carrasco-arbóreo, c. alvarinho, c. negral, medronheiro, sobreiro	Pinus pinea		pinhal manso	935,6
7	07,09	Vegetação a manter	Basaltos	Vertente declive 5-25% com radiação solar 1º quartil	carrasco-arbóreo, c. alvarinho, c. negral, medronheiro, oliveira, sobreiro	Pinus pinea		pinhal manso	10325,3
7	07,09	Vegetação a manter	Basaltos	Vertente declive 5-25% com radiação solar 4º quartil	alfarrobeira, azinheira, carrasco-arbóreo, medronheiro, sobreiro, zambujeiro	Pinus pinea		pinhal manso	635,8
7	07,10	A revestir com espécies ripícolas	Basaltos	Fundos de vale	azereiro, freixo, loureiro, pilriteiro		Acacia	prado de sequeiro	245,0
7	07,10	A revestir com espécies ripícolas	Basaltos	Linhas de água (margem)	amieiro, aveleira,borrazeira-preta, borrazeira-branca, choupo		Acacia	prado de sequeiro	568,8
7	07,10	Fora do limite do PFM	Calcários				Acacia	prado de sequeiro	21,8
7	07,10	Vegetação a substituir progressivamente	Basaltos	Vertente declive 5-25% com radiação solar 1º quartil	carrasco-arbóreo, c. alvarinho, c. negral, medronheiro, oliveira, sobreiro		Acacia	prado de sequeiro	21067,3
7	07,10	Vegetação a substituir progressivamente	Basaltos	Vertente declive 5-25% com radiação solar 4º quartil	alfarrobeira, azinheira, carrasco-arbóreo, medronheiro, sobreiro, zambujeiro		Acacia	prado de sequeiro	6609,0
7	07,10	Vegetação a substituir progressivamente em cabeceiras	Basaltos	Vertente declive 5-25% com cabeceiras das linhas de água com radiação solar 1º quartil	carrasco-arbóreo, c. alvarinho, c. negral, medronheiro, oliveira, sobreiro		Acacia	prado de sequeiro	1459,7
7	07,10	Vegetação a substituir progressivamente em cumeada	Basaltos	Linhas de cumeada	azinheira e zambujeiro		Acacia	prado de sequeiro	762,4
7	07,11	Vegetação a enriquecer progressivamente em cumeada	Basaltos	Linhas de cumeada	azinheira e zambujeiro	Pinus pinea		pinhal manso	104,9
7	07,11	Vegetação a manter	Basaltos	Vertente declive 5-25% com radiação solar 1º quartil	carrasco-arbóreo, c. alvarinho, c. negral, medronheiro, oliveira, sobreiro	Pinus pinea		pinhal manso	6569,9
7	07,11	Vegetação a manter	Basaltos	Vertente declive 5-25% com radiação solar 4º quartil	alfarrobeira, azinheira, carrasco-arbóreo, medronheiro, sobreiro, zambujeiro	Pinus pinea		pinhal manso	2703,3
8	08,01	A revestir com espécies ripícolas	Basaltos	Fundos de vale	azereiro, freixo, loureiro, pilriteiro	Olea europaea, diversas		zambujal misto	3825,8
8	08,01	A revestir com espécies ripícolas	Basaltos	Linhas de água (margem)	amieiro, aveleira,borrazeira-preta, borrazeira-branca, choupo	Olea europaea, diversas		zambujal misto	408,6
8	08,01	A revestir com espécies ripícolas	Calcários	Fundos de vale	azereiro, c. cerquinho, freixo, loureiro, pilriteiro	Olea europaea, diversas		zambujal misto	0,2
8	08,01	Fora do limite do PFM	Calcários			Olea europaea, diversas		zambujal misto	533,2
8	08,01	Vegetação a enriquecer progressivamente em cumeada	Basaltos	Linhas de cumeada	azinheira e zambujeiro	Olea europaea, diversas		zambujal misto	149,7
8	08,01	Vegetação a manter	Basaltos	Vertente declive 5-25% com radiação solar 1º quartil	carrasco-arbóreo, c. alvarinho, c. negral, medronheiro, oliveira, sobreiro	Olea europaea, diversas		zambujal misto	4137,0
8	08,01	Vegetação a manter	Basaltos	Vertente declive 5-25% com radiação solar 4º quartil	alfarrobeira, azinheira, carrasco-arbóreo, medronheiro, sobreiro, zambujeiro	Olea europaea, diversas		zambujal misto	2743,0
8	08,01	Vegetação a manter	Calcários	Vertente declive 5-25% com radiação solar 1º quartil	carrasco-arbóreo, c. cerquinho, medronheiro, oliveira, zelha	Olea europaea, diversas		zambujal misto	0,4
8	08,02	Parque de campismo e A revestir com espécies ripícolas	Basaltos	Fundos de vale	azereiro, freixo, loureiro, pilriteiro	Eucaliptus		eucaliptal	1450,8
8	08,02	Parque de campismo e A revestir com espécies ripícolas	Basaltos	Linhas de água (margem)	amieiro, aveleira,borrazeira-preta, borrazeira-branca, choupo	Eucaliptus		eucaliptal	211,6
8	08,02	Parque de campismo e Vegetação a substituir progressivamente	Basaltos	Vertente declive 5-25% com radiação solar 1º quartil	carrasco-arbóreo, c. alvarinho, c. negral, medronheiro, oliveira, sobreiro	Eucaliptus		eucaliptal	12997,5
8	08,02	Parque de campismo e Vegetação a substituir progressivamente	Basaltos	Vertente declive 5-25% com radiação solar 4º quartil	alfarrobeira, azinheira, carrasco-arbóreo, medronheiro, sobreiro, zambujeiro	Eucaliptus		eucaliptal	552,1
8	08,02	Parque de campismo e Vegetação a substituir progressivamente em cumeada	Basaltos	Linhas de cumeada	azinheira e zambujeiro	Eucaliptus		eucaliptal	1163,0
8	08,03	Parque de campismo e A revestir com espécies ripícolas	Basaltos	Fundos de vale	azereiro, freixo, loureiro, pilriteiro	Pinus pinea		pinhal manso	11216,6
8	08,03	Parque de campismo e A revestir com espécies ripícolas	Basaltos	Linhas de água (margem)	amieiro, aveleira,borrazeira-preta, borrazeira-branca, choupo	Pinus pinea		pinhal manso	4403,9
8	08,03	Parque de campismo e Vegetação a enriquecer progressivamente em cabeceiras	Basaltos	Vertente declive 5-25% com cabeceiras das linhas de água com radiação solar 1º quartil	carrasco-arbóreo, c. alvarinho, c. negral, medronheiro, oliveira, sobreiro	Pinus pinea		pinhal manso	931,0
8	08,03	Parque de campismo e Vegetação a enriquecer progressivamente em cabeceiras	Basaltos	Vertente declive 5-25% com cabeceiras das linhas de água com radiação solar 4º quartil	alfarrobeira, azinheira, carrasco-arbóreo, medronheiro, sobreiro, zambujeiro	Pinus pinea		pinhal manso	4596,1
8	08,03	Parque de campismo e Vegetação a enriquecer progressivamente em cabeceiras	Basaltos	Vertente declive 5-25% com cabeceiras das linhas de água e radiação solar 2º e 3º quartil	carrasco-arbóreo, medronheiro, oliveira, sobreiro	Pinus pinea		pinhal manso	13217,3
8	08,03	Parque de campismo e Vegetação a enriquecer progressivamente em cumeada	Basaltos	Linhas de cumeada	azinheira e zambujeiro	Pinus pinea		pinhal manso	1987,1
8	08,03	Parque de campismo e Vegetação a manter	Basaltos	Vertente declive > 25% com radiação solar 1º quartil	carrasco-arbóreo, c. alvarinho, c. negral, medronheiro, sobreiro	Pinus pinea		pinhal manso	3,4
8	08,03	Parque de campismo e Vegetação a manter	Basaltos	Vertente declive 5-25% com radiação solar 1º quartil	carrasco-arbóreo, c. alvarinho, c. negral, medronheiro, oliveira, sobreiro	Pinus pinea		pinhal manso	21581,4
8	08,03	Parque de campismo e Vegetação a manter	Basaltos	Vertente declive 5-25% com radiação solar 4º quartil	alfarrobeira, azinheira, carrasco-arbóreo, medronheiro, sobreiro, zambujeiro	Pinus pinea		pinhal manso	24018,9
8	08,04	A revestir com espécies ripícolas	Basaltos	Fundos de vale	azereiro, freixo, loureiro, pilriteiro	Eucaliptus	diversos	eucaliptal	11,8
8	08,04	A revestir com espécies ripícolas	Basaltos	Linhas de água (margem)	amieiro, aveleira,borrazeira-preta, borrazeira-branca, choupo	Eucaliptus	diversos	eucaliptal	1,8
8	08,04	A revestir com espécies ripícolas	Calcários	Fundos de vale	azereiro, c. cerquinho, freixo, loureiro, pilriteiro	Eucaliptus	diversos	eucaliptal	4,4
8	08,04	A revestir com espécies ripícolas	Calcários	Linhas de água (margem)	amieiro, aveleira,borrazeira-preta, borrazeira-branca, choupo	Eucaliptus	diversos	eucaliptal	0,7
8	08,04	Fora do limite do PFM	Calcários			Eucaliptus	diversos	eucaliptal	3928,2
8	08,04	Parque de campismo e A revestir com espécies ripícolas	Basaltos	Fundos de vale	azereiro, freixo, loureiro, pilriteiro	Eucaliptus	diversos	eucaliptal	31743,7
8	08,04	Parque de campismo e A revestir com espécies ripícolas	Basaltos	Linhas de água (margem)	amieiro, aveleira,borrazeira-preta, borrazeira-branca, choupo	Eucaliptus	diversos	eucaliptal	11059,0
8	08,04	Parque de campismo e A revestir com espécies ripícolas	Calcários	Fundos de vale	azereiro, c. cerquinho, freixo, loureiro, pilriteiro	Eucaliptus	diversos	eucaliptal	2059,4
8	08,04	Parque de campismo e A revestir com espécies ripícolas	Calcários	Linhas de água (margem)	amieiro, aveleira,borrazeira-preta, borrazeira-branca, choupo	Eucaliptus	diversos	eucaliptal	1217,5
8	08,04	Parque de campismo e Vegetação a substituir progressivamente	Basaltos	Vertente declive > 25 % e radiação solar 2º e 3º quartil	carrasco-arbóreo, medronheiro, sobreiro	Eucaliptus	diversos	eucaliptal	0,1
8	08,04	Parque de campismo e Vegetação a substituir progressivamente	Basaltos	Vertente declive > 25% com radiação solar 1º quartil	carrasco-arbóreo, c. alvarinho, c. negral, medronheiro, sobreiro	Eucaliptus	diversos	eucaliptal	1085,3
8	08,04	Parque de campismo e Vegetação a substituir progressivamente	Basaltos	Vertente declive 5-25% com radiação solar 1º quartil	carrasco-arbóreo, c. alvarinho, c. negral, medronheiro, oliveira, sobreiro	Eucaliptus	diversos	eucaliptal	52741,4
8	08,04	Parque de campismo e Vegetação a substituir progressivamente	Basaltos	Vertente declive 5-25% com radiação solar 4º quartil	alfarrobeira, azinheira, carrasco-arbóreo, medronheiro, sobreiro, zambujeiro	Eucaliptus	diversos	eucaliptal	72435,2
8	08,04	Parque de campismo e Vegetação a substituir progressivamente	Calcários	Vertente declive > 25 % e radiação solar 2º e 3º quartil	carrasco-arbóreo, c. cerquinho, medronheiro, zelha	Eucaliptus	diversos	eucaliptal	253,6
8	08,04	Parque de campismo e Vegetação a substituir progressivamente	Calcários	Vertente declive > 25% com radiação solar 1º quartil	carrasco-arbóreo, c. cerquinho, medronheiro, zelha	Eucaliptus	diversos	eucaliptal	1432,9
8	08,04	Parque de campismo e Vegetação a substituir progressivamente	Calcários	Vertente declive 5-25 % com radiação solar 2º e 3º quartil	carrasco-arbóreo, c. cerquinho, medronheiro, oliveira, zelha	Eucaliptus	diversos	eucaliptal	1715,1
8	08,04	Parque de campismo e Vegetação a substituir progressivamente	Calcários	Vertente declive 5-25% com radiação solar 1º quartil	carrasco-arbóreo, c. cerquinho, medronheiro, oliveira, zelha	Eucaliptus	diversos	eucaliptal	1345,4
8	08,04	Parque de campismo e Vegetação a substituir progressivamente	Calcários	Vertente declive 5-25% com radiação solar 4º quartil	alfarrobeira, azinheira, carrasco-arbóreo, medronheiro, zambujeiro	Eucaliptus	diversos	eucaliptal	2094,7
8	08,04	Parque de campismo e Vegetação a substituir progressivamente em cabeceiras	Basaltos	Vertente declive 5-25% com cabeceiras das linhas de água com radiação solar 1º quartil	carrasco-arbóreo, c. alvarinho, c. negral, medronheiro, oliveira, sobreiro	Eucaliptus	diversos	eucaliptal	4448,7
8	08,04	Parque de campismo e Vegetação a substituir progressivamente em cabeceiras	Basaltos	Vertente declive 5-25% com cabeceiras das linhas de água com radiação solar 4º quartil	alfarrobeira, azinheira, carrasco-arbóreo, medronheiro, sobreiro, zambujeiro	Eucaliptus	diversos	eucaliptal	188,2
8	08,04	Parque de campismo e Vegetação a substituir progressivamente em cabeceiras	Basaltos	Vertente declive 5-25% com cabeceiras das linhas de água e radiação solar 2º e 3º quartil	carrasco-arbóreo, medronheiro, oliveira, sobreiro	Eucaliptus	diversos	eucaliptal	7431,8
8	08,04	Parque de campismo e Vegetação a substituir progressivamente em cabeceiras	Calcários	Vertente declive 5-25% com cabeceiras das linhas de água com radiação solar 4º quartil	alfarrobeira, azinheira, carrasco-arbóreo, medronheiro, zambujeiro	Eucaliptus	diversos	eucaliptal	107,6
8	08,04	Parque de campismo e Vegetação a substituir progressivamente em cumeada	Basaltos	Linhas de cumeada	azinheira e zambujeiro	Eucaliptus	diversos	eucaliptal	3717,0
8	08,04	Vegetação a substituir progressivamente	Basaltos	Vertente declive 5-25% com radiação solar 1º quartil	carrasco-arbóreo, c. alvarinho, c. negral, medronheiro, oliveira, sobreiro	Eucaliptus	diversos	eucaliptal	2,3
8	08,04	Vegetação a substituir progressivamente	Basaltos	Vertente declive 5-25% com radiação solar 4º quartil	alfarrobeira, azinheira, carrasco-arbóreo, medronheiro, sobreiro, zambujeiro	Eucaliptus	diversos	eucaliptal	62,7
8	08,04	Vegetação a substituir progressivamente	Calcários	Vertente declive 5-25 % com radiação solar 2º e 3º quartil	carrasco-arbóreo, c. cerquinho, medronheiro, oliveira, zelha	Eucaliptus	diversos	eucaliptal	43,8
8	08,04	Vegetação a substituir progressivamente	Calcários	Vertente declive 5-25% com radiação solar 1º quartil	carrasco-arbóreo, c. cerquinho, medronheiro, oliveira, zelha	Eucaliptus	diversos	eucaliptal	17,1
8	08,04	Vegetação a substituir progressivamente	Calcários	Vertente declive 5-25% com radiação solar 4º quartil	alfarrobeira, azinheira, carrasco-arbóreo, medronheiro, zambujeiro	Eucaliptus	diversos	eucaliptal	20,0
8	08,05	A revestir com espécies ripícolas	Basaltos	Fundos de vale	azereiro, freixo, loureiro, pilriteiro	Pinus pinea		pinhal manso	1686,9
8	08,05	A revestir com espécies ripícolas	Basaltos	Linhas de água (margem)	amieiro, aveleira,borrazeira-preta, borrazeira-branca, choupo	Pinus pinea		pinhal manso	2147,2
8	08,05	Vegetação a enriquecer progressivamente em cabeceiras	Basaltos	Vertente declive > 25% com cabeceiras das linhas de água com radiação solar 1º quartil	carrasco-arbóreo, c. alvarinho, c. negral, medronheiro, sobreiro	Pinus pinea		pinhal manso	380,1
8	08,05	Vegetação a enriquecer progressivamente em cabeceiras	Basaltos	Vertente declive 5-25% com cabeceiras das linhas de água com radiação solar 1º quartil	carrasco-arbóreo, c. alvarinho, c. negral, medronheiro, oliveira, sobreiro	Pinus pinea		pinhal manso	1677,7
8	08,05	Vegetação a enriquecer progressivamente em cabeceiras	Basaltos	Vertente declive 5-25% com cabeceiras das linhas de água com radiação solar 4º quartil	alfarrobeira, azinheira, carrasco-arbóreo, medronheiro, sobreiro, zambujeiro	Pinus pinea		pinhal manso	208,8
8	08,05	Vegetação a enriquecer progressivamente em cabeceiras	Basaltos	Vertente declive 5-25% com cabeceiras das linhas de água e radiação solar 2º e 3º quartil	carrasco-arbóreo, medronheiro, Oliveira, sobreiro	Pinus pinea		pinhal manso	7539,0
8	08,05	Vegetação a enriquecer progressivamente em cumeada	Basaltos	Linhas de cumeada	azinheira e zambujeiro	Pinus pinea		pinhal manso	2703,3
8	08,05	Vegetação a manter	Basaltos	Vertente declive > 25 % e radiação solar 2º e 3º quartil	carrasco-arbóreo, medronheiro, sobreiro	Pinus pinea		pinhal manso	198,9
8	08,05	Vegetação a manter	Basaltos	Vertente declive > 25% com radiação solar 1º quartil	carrasco-arbóreo, c. alvarinho, c. negral, medronheiro, sobreiro	Pinus pinea		pinhal manso	3885,0
8	08,05	Vegetação a manter	Basaltos	Vertente declive >25% com radiação solar 4º quartil	azinheira, carrasco-arbóreo, medronheiro, sobreiro, zambujeiro	Pinus pinea		pinhal manso	34,6
8	08,05	Vegetação a manter	Basaltos	Vertente declive 5-25% com radiação solar 1º quartil	carrasco-arbóreo, c. alvarinho, c. negral, medronheiro, oliveira, sobreiro	Pinus pinea		pinhal manso	25854,5
8	08,05	Vegetação a manter	Basaltos	Vertente declive 5-25% com radiação solar 4º quartil	alfarrobeira, azinheira, carrasco-arbóreo, medronheiro, sobreiro, zambujeiro	Pinus pinea		pinhal manso	17918,5
8	08,06	Parque de campismo e A revestir com espécies ripícolas	Basaltos	Fundos de vale	azereiro, freixo, loureiro, pilriteiro	Eucaliptus, Pinus pinea		povoamento misto	408,7
8	08,06	Parque de campismo e A revestir com espécies ripícolas	Basaltos	Linhas de água (margem)	amieiro, aveleira,borrazeira-preta, borrazeira-branca, choupo	Eucaliptus, Pinus pinea		povoamento misto	367,5
8	08,06	Parque de campismo e A revestir com espécies ripícolas	Calcários	Fundos de vale	azereiro, c. cerquinho, freixo, loureiro, pilriteiro	Eucaliptus, Pinus pinea		povoamento misto	1046,6
8	08,06	Parque de campismo e A revestir com espécies ripícolas	Calcários	Linhas de água (margem)	amieiro, aveleira,borrazeira-preta, borrazeira-branca, choupo	Eucaliptus, Pinus pinea		povoamento misto	766,6
8	08,06	Parque de campismo e Vegetação a substituir progressivamente	Basaltos	Vertente declive > 25 % e radiação solar 2º e 3º quartil	carrasco-arbóreo, medronheiro, sobreiro	Eucaliptus, Pinus pinea		povoamento misto	1,0

8	08,06	Parque de campismo e Vegetação a substituir progressivamente	Basaltos	Vertente declive 5-25% com radiação solar 1º quartil	carrasco-arbóreo, c. alvarinho, c. negral, medronheiro, oliveira, sobreiro	Eucalyptus, Pinus pinea		povoamento misto	7048,2
8	08,06	Parque de campismo e Vegetação a substituir progressivamente	Basaltos	Vertente declive 5-25% com radiação solar 4º quartil	alfarrobeira, azinheira, carrasco-arbóreo, medronheiro, sobreiro, zambujeiro	Eucalyptus, Pinus pinea		povoamento misto	1677,7
8	08,06	Parque de campismo e Vegetação a substituir progressivamente	Calcarios	Vertente declive > 25 % e radiação solar 2º e 3º quartil	carrasco-arbóreo, c. cerquinho, medronheiro, zelha	Eucalyptus, Pinus pinea		povoamento misto	14,9
8	08,06	Parque de campismo e Vegetação a substituir progressivamente	Calcarios	Vertente declive > 25% com radiação solar 1º quartil	carrasco-arbóreo, c. cerquinho, medronheiro, zelha	Eucalyptus, Pinus pinea		povoamento misto	116,3
8	08,06	Parque de campismo e Vegetação a substituir progressivamente	Calcarios	Vertente declive 5-25 % com radiação solar 2º e 3º quartil	carrasco-arbóreo, c. cerquinho, medronheiro, oliveira, zelha	Eucalyptus, Pinus pinea		povoamento misto	706,4
8	08,06	Parque de campismo e Vegetação a substituir progressivamente	Calcarios	Vertente declive 5-25% com radiação solar 1º quartil	carrasco-arbóreo, c. cerquinho, medronheiro, oliveira, zelha	Eucalyptus, Pinus pinea		povoamento misto	3452,6
8	08,07	Parque de campismo e A revestir com espécies ripícolas	Basaltos	Fundos de vale	azereiro, freixo, loureiro, pilriteiro	Pinus pinea		pinhal manso	150,0
8	08,07	Parque de campismo e A revestir com espécies ripícolas	Calcarios	Fundos de vale	azereiro, c. cerquinho, freixo, loureiro, pilriteiro	Pinus pinea		pinhal manso	1672,2
8	08,07	Parque de campismo e A revestir com espécies ripícolas	Calcarios	Linhas de água (margem)	amieiro, aveleira,borrazeira-preta, borrazeira-branca, choupo	Pinus pinea		pinhal manso	941,8
8	08,07	Parque de campismo e Vegetação a enriquecer progressivamente em cabeceiras	Basaltos	Vertente declive 5-25% com cabeceiras das linhas de água com radiação solar 1º quartil	carrasco-arbóreo, c. alvarinho, c. negral, medronheiro, oliveira, sobreiro	Pinus pinea		pinhal manso	222,1
8	08,07	Parque de campismo e Vegetação a enriquecer progressivamente em cabeceiras	Basaltos	Vertente declive 5-25% com cabeceiras das linhas de água e radiação solar 2º e 3º quartil	carrasco-arbóreo, medronheiro, oliveira, sobreiro	Pinus pinea		pinhal manso	3457,3
8	08,07	Parque de campismo e Vegetação a enriquecer progressivamente em cabeços largos	Basaltos	Cabeços largos com radiação solar 1º quartil	carrasco-arboreo, medronheiro	Pinus pinea		pinhal manso	1632,7
8	08,07	Parque de campismo e Vegetação a enriquecer progressivamente em cabeços largos	Basaltos	Cabeços largos com radiação solar 2º e 3º quartil	carrasco-arboreo, medronheiro	Pinus pinea		pinhal manso	2309,9
8	08,07	Parque de campismo e Vegetação a enriquecer progressivamente em cumeada	Basaltos	Linhas de cumeada	azinheira e zambujeiro	Pinus pinea		pinhal manso	1283,7
8	08,07	Parque de campismo e Vegetação a manter	Basaltos	Vertente declive > 25% com radiação solar 1º quartil	carrasco-arbóreo, c. alvarinho, c. negral, medronheiro, sobreiro	Pinus pinea		pinhal manso	1,7
8	08,07	Parque de campismo e Vegetação a manter	Basaltos	Vertente declive 5-25% com radiação solar 1º quartil	carrasco-arbóreo, c. alvarinho, c. negral, medronheiro, oliveira, sobreiro	Pinus pinea		pinhal manso	2847,4
8	08,07	Parque de campismo e Vegetação a manter	Basaltos	Vertente declive 5-25% com radiação solar 4º quartil	alfarrobeira, azinheira, carrasco-arbóreo, medronheiro, sobreiro, zambujeiro	Pinus pinea		pinhal manso	2236,5
8	08,07	Parque de campismo e Vegetação a manter	Calcarios	Vertente declive > 25% com radiação solar 1º quartil	carrasco-arbóreo, c. cerquinho, medronheiro, zelha	Pinus pinea		pinhal manso	48,0
8	08,07	Parque de campismo e Vegetação a manter	Calcarios	Vertente declive 5-25 % com radiação solar 2º e 3º quartil	carrasco-arbóreo, c. cerquinho, medronheiro, oliveira, zelha	Pinus pinea		pinhal manso	409,0
8	08,07	Parque de campismo e Vegetação a manter	Calcarios	Vertente declive 5-25% com radiação solar 1º quartil	carrasco-arbóreo, c. cerquinho, medronheiro, oliveira, zelha	Pinus pinea		pinhal manso	2914,0
8	08,08	A revestir com espécies ripícolas	Basaltos	Fundos de vale	azereiro, freixo, loureiro, pilriteiro	Quercus pyrenaica		carvalhal	482,2
8	08,08	A revestir com espécies ripícolas	Basaltos	Linhas de água (margem)	amieiro, aveleira,borrazeira-preta, borrazeira-branca, choupo	Quercus pyrenaica		carvalhal	362,6
8	08,08	Vegetação a enriquecer progressivamente em cabeceiras	Basaltos	Vertente declive 5-25% com cabeceiras das linhas de água e radiação solar 2º e 3º quartil	carrasco-arbóreo, medronheiro, oliveira, sobreiro	Quercus pyrenaica		carvalhal	274,9
8	08,08	Vegetação a manter	Basaltos	Vertente declive 5-25% com radiação solar 1º quartil	carrasco-arbóreo, c. alvarinho, c. negral, medronheiro, oliveira, sobreiro	Quercus pyrenaica		carvalhal	86,8
8	08,08	Vegetação a manter	Basaltos	Vertente declive 5-25% com radiação solar 4º quartil	alfarrobeira, azinheira, carrasco-arbóreo, medronheiro, sobreiro, zambujeiro	Quercus pyrenaica		carvalhal	898,6
8	08,09	A revestir com espécies ripícolas	Basaltos	Fundos de vale	azereiro, freixo, loureiro, pilriteiro	diversas		povoamento misto	635,4
8	08,09	A revestir com espécies ripícolas	Basaltos	Linhas de água (margem)	amieiro, aveleira,borrazeira-preta, borrazeira-branca, choupo	diversas		povoamento misto	323,7
8	08,09	Vegetação a enriquecer progressivamente em cabeceiras	Basaltos	Vertente declive 5-25% com cabeceiras das linhas de água com radiação solar 4º quartil	alfarrobeira, azinheira, carrasco-arbóreo, medronheiro, sobreiro, zambujeiro	diversas		povoamento misto	343,8
8	08,09	Vegetação a enriquecer progressivamente em cabeceiras	Basaltos	Vertente declive 5-25% com cabeceiras das linhas de água e radiação solar 2º e 3º quartil	carrasco-arbóreo, medronheiro, oliveira, sobreiro	diversas		povoamento misto	1258,3
8	08,09	Vegetação a enriquecer progressivamente em cumeada	Basaltos	Linhas de cumeada	azinheira e zambujeiro	diversas		povoamento misto	315,8
8	08,09	Vegetação a manter	Basaltos	Vertente declive 5-25% com radiação solar 1º quartil	carrasco-arbóreo, c. alvarinho, c. negral, medronheiro, oliveira, sobreiro	diversas		povoamento misto	434,0
8	08,09	Vegetação a manter	Basaltos	Vertente declive 5-25% com radiação solar 4º quartil	alfarrobeira, azinheira, carrasco-arbóreo, medronheiro, sobreiro, zambujeiro	diversas		povoamento misto	1634,7
8	08,10	A revestir com espécies ripícolas	Basaltos	Linhas de água (margem)	amieiro, aveleira,borrazeira-preta, borrazeira-branca, choupo	Olea europaea		zambujal	394,1
8	08,10	A revestir com espécies ripícolas	Calcarios	Linhas de água (margem)	amieiro, aveleira,borrazeira-preta, borrazeira-branca, choupo	Olea europaea		zambujal	390,1
8	08,10	Vegetação a enriquecer progressivamente em cabeceiras	Basaltos	Vertente declive 5-25% com cabeceiras das linhas de água com radiação solar 1º quartil	carrasco-arbóreo, c. alvarinho, c. negral, medronheiro, oliveira, sobreiro	Olea europaea		zambujal	1482,7
8	08,10	Vegetação a enriquecer progressivamente em cabeceiras	Basaltos	Vertente declive 5-25% com cabeceiras das linhas de água com radiação solar 4º quartil	alfarrobeira, azinheira, carrasco-arbóreo, medronheiro, sobreiro, zambujeiro	Olea europaea		zambujal	107,3
8	08,10	Vegetação a enriquecer progressivamente em cabeceiras	Basaltos	Vertente declive 5-25% com cabeceiras das linhas de água e radiação solar 2º e 3º quartil	carrasco-arbóreo, medronheiro, oliveira, sobreiro	Olea europaea		zambujal	1813,6
8	08,10	Vegetação a enriquecer progressivamente em cumeada	Basaltos	Linhas de cumeada	azinheira e zambujeiro	Olea europaea		zambujal	506,9
8	08,10	Vegetação a manter	Basaltos	Vertente declive 5-25% com radiação solar 1º quartil	carrasco-arbóreo, c. alvarinho, c. negral, medronheiro, oliveira, sobreiro	Olea europaea		zambujal	2151,6
8	08,10	Vegetação a manter	Basaltos	Vertente declive 5-25% com radiação solar 4º quartil	alfarrobeira, azinheira, carrasco-arbóreo, medronheiro, sobreiro, zambujeiro	Olea europaea		zambujal	13825,1
8	08,10	Vegetação a manter	Calcarios	Vertente declive 5-25 % com radiação solar 2º e 3º quartil	carrasco-arbóreo, c. cerquinho, medronheiro, oliveira, zelha	Olea europaea		zambujal	2503,9
8	08,10	Vegetação a manter	Calcarios	Vertente declive 5-25% com radiação solar 1º quartil	carrasco-arbóreo, c. cerquinho, medronheiro, oliveira, zelha	Olea europaea		zambujal	606,3
8	08,10	Vegetação a manter	Calcarios	Vertente declive 5-25% com radiação solar 4º quartil	alfarrobeira, azinheira, carrasco-arbóreo, medronheiro, zambujeiro	Olea europaea		zambujal	462,4
8	08,11	A revestir com espécies ripícolas	Basaltos	Fundos de vale	azereiro, freixo, loureiro, pilriteiro	Eucalyptus		eucaliptal	19,7
8	08,11	A revestir com espécies ripícolas	Basaltos	Linhas de água (margem)	amieiro, aveleira,borrazeira-preta, borrazeira-branca, choupo	Eucalyptus		eucaliptal	1177,3
8	08,11	Vegetação a substituir progressivamente	Basaltos	Vertente declive 5-25% com radiação solar 1º quartil	carrasco-arbóreo, c. alvarinho, c. negral, medronheiro, oliveira, sobreiro	Eucalyptus		eucaliptal	9687,0
8	08,11	Vegetação a substituir progressivamente	Basaltos	Vertente declive 5-25% com radiação solar 4º quartil	alfarrobeira, azinheira, carrasco-arbóreo, medronheiro, sobreiro, zambujeiro	Eucalyptus		eucaliptal	11439,6
8	08,12	A revestir com espécies ripícolas	Basaltos	Linhas de água (margem)	amieiro, aveleira,borrazeira-preta, borrazeira-branca, choupo	Olea europaea, diversas		zambujal misto	1523,5
8	08,12	A revestir com espécies ripícolas	Calcarios	Linhas de água (margem)	amieiro, aveleira,borrazeira-preta, borrazeira-branca, choupo	Olea europaea, diversas		zambujal misto	227,5
8	08,12	Vegetação a manter	Basaltos	Vertente declive 5-25% com radiação solar 1º quartil	carrasco-arbóreo, c. alvarinho, c. negral, medronheiro, oliveira, sobreiro	Olea europaea, diversas		zambujal misto	3207,7
8	08,12	Vegetação a manter	Basaltos	Vertente declive 5-25% com radiação solar 4º quartil	alfarrobeira, azinheira, carrasco-arbóreo, medronheiro, sobreiro, zambujeiro	Olea europaea, diversas		zambujal misto	9308,9
8	08,12	Vegetação a manter	Calcarios	Vertente declive 5-25 % com radiação solar 2º e 3º quartil	carrasco-arbóreo, c. cerquinho, medronheiro, oliveira, zelha	Olea europaea, diversas		zambujal misto	431,5
8	08,12	Vegetação a manter	Calcarios	Vertente declive 5-25% com radiação solar 4º quartil	alfarrobeira, azinheira, carrasco-arbóreo, medronheiro, zambujeiro	Olea europaea, diversas		zambujal misto	236,9
8	08,13	Vegetação a substituir progressivamente	Basaltos	Vertente declive 5-25% com radiação solar 4º quartil	alfarrobeira, azinheira, carrasco-arbóreo, medronheiro, sobreiro, zambujeiro	Eucalyptus		eucaliptal	3066,5
8	08,13	Vegetação a substituir progressivamente em cabeceiras	Basaltos	Vertente declive 5-25% com cabeceiras das linhas de água e radiação solar 2º e 3º quartil	carrasco-arbóreo, medronheiro, oliveira, sobreiro	Eucalyptus		eucaliptal	5461,3
8	08,13	Vegetação a substituir progressivamente em cumeada	Basaltos	Linhas de cumeada	azinheira e zambujeiro	Eucalyptus		eucaliptal	1105,3
8	08,14	A revestir com espécies ripícolas	Basaltos	Fundos de vale	azereiro, freixo, loureiro, pilriteiro	Pinus pinea		pinhal manso	838,9
8	08,14	A revestir com espécies ripícolas	Basaltos	Linhas de água (margem)	amieiro, aveleira,borrazeira-preta, borrazeira-branca, choupo	Pinus pinea		pinhal manso	676,5
8	08,14	Vegetação a enriquecer progressivamente em cabeceiras	Basaltos	Vertente declive 5-25% com cabeceiras das linhas de água e radiação solar 2º e 3º quartil	carrasco-arbóreo, medronheiro, oliveira, sobreiro	Pinus pinea		pinhal manso	1644,0
8	08,14	Vegetação a enriquecer progressivamente em cumeada	Basaltos	Linhas de cumeada	azinheira e zambujeiro	Pinus pinea		pinhal manso	169,6
8	08,14	Vegetação a manter	Basaltos	Vertente declive 5-25% com radiação solar 1º quartil	carrasco-arbóreo, c. alvarinho, c. negral, medronheiro, oliveira, sobreiro	Pinus pinea		pinhal manso	19451,4
8	08,14	Vegetação a manter	Basaltos	Vertente declive 5-25% com radiação solar 4º quartil	alfarrobeira, azinheira, carrasco-arbóreo, medronheiro, sobreiro, zambujeiro	Pinus pinea		pinhal manso	5571,1
8	08,15	A revestir com espécies ripícolas	Basaltos	Fundos de vale	azereiro, freixo, loureiro, pilriteiro	diversas		povoamento misto	331,9
8	08,15	A revestir com espécies ripícolas	Basaltos	Linhas de água (margem)	amieiro, aveleira,borrazeira-preta, borrazeira-branca, choupo	diversas		povoamento misto	294,9
8	08,15	Vegetação a manter	Basaltos	Vertente declive 5-25% com radiação solar 1º quartil	carrasco-arbóreo, c. alvarinho, c. negral, medronheiro, oliveira, sobreiro	diversas		povoamento misto	308,1
8	08,15	Vegetação a manter	Basaltos	Vertente declive 5-25% com radiação solar 4º quartil	alfarrobeira, azinheira, carrasco-arbóreo, medronheiro, sobreiro, zambujeiro	diversas		povoamento misto	112,1
9	09,01	A revestir com espécies ripícolas	Basaltos	Fundos de vale	azereiro, freixo, loureiro, pilriteiro	Eucalyptus		eucaliptal	14243,1
9	09,01	A revestir com espécies ripícolas	Basaltos	Linhas de água (margem)	amieiro, aveleira,borrazeira-preta, borrazeira-branca, choupo	Eucalyptus		eucaliptal	1637,2
9	09,01	A revestir com espécies ripícolas	Calcarios	Fundos de vale	azereiro, c. cerquinho, freixo, loureiro, pilriteiro	Eucalyptus		eucaliptal	25,4
9	09,01	Fora do limite do PFM	Calcarios			Eucalyptus		eucaliptal	1429,6
9	09,01	Parque de campismo e Vegetação a substituir progressivamente	Basaltos	Vertente declive 5-25% com radiação solar 4º quartil	alfarrobeira, azinheira, carrasco-arbóreo, medronheiro, sobreiro, zambujeiro	Eucalyptus		eucaliptal	2,7
9	09,01	Vegetação a substituir progressivamente	Basaltos	Vertente declive 5-25% com radiação solar 1º quartil	carrasco-arbóreo, c. alvarinho, c. negral, medronheiro, oliveira, sobreiro	Eucalyptus		eucaliptal	3171,7
9	09,01	Vegetação a substituir progressivamente	Basaltos	Vertente declive 5-25% com radiação solar 4º quartil	alfarrobeira, azinheira, carrasco-arbóreo, medronheiro, sobreiro, zambujeiro	Eucalyptus		eucaliptal	9001,4
9	09,01	Vegetação a substituir progressivamente	Calcarios	Vertente declive 5-25 % com radiação solar 2º e 3º quartil	carrasco-arbóreo, c. cerquinho, medronheiro, oliveira, zelha	Eucalyptus		eucaliptal	270,5
9	09,01	Vegetação a substituir progressivamente	Calcarios	Vertente declive 5-25% com radiação solar 1º quartil	carrasco-arbóreo, c. cerquinho, medronheiro, oliveira, zelha	Eucalyptus		eucaliptal	0,7
9	09,01	Vegetação a substituir progressivamente	Calcarios	Vertente declive 5-25% com radiação solar 4º quartil	alfarrobeira, azinheira, carrasco-arbóreo, medronheiro, zambujeiro	Eucalyptus		eucaliptal	7,3
9	09,01	Vegetação a substituir progressivamente em cabeços largos	Basaltos	Cabeços largos com radiação solar 1º quartil	carrasco-arboreo, medronheiro	Eucalyptus		eucaliptal	74,5
9	09,01	Vegetação a substituir progressivamente em cabeços largos	Basaltos	Cabeços largos com radiação solar 2º e 3º quartil	carrasco-arboreo, medronheiro	Eucalyptus		eucaliptal	12153,4
9	09,01	Vegetação a substituir progressivamente em cabeços largos	Basaltos	Cabeços largos com radiação solar 4º quartil	azinheira, carrasco arboreo, medronheiro, zambujeiro	Eucalyptus		eucaliptal	47,2
9	09,01	Vegetação a substituir progressivamente em cabeços largos	Calcarios	Cabeços largos com radiação solar 2º e 3º quartil	carrasco-arboreo, c.cerquinho, loureiro, medronheiro, zelha	Eucalyptus		eucaliptal	766,7
9	09,01	Vegetação a substituir progressivamente em cabeços largos	Calcarios	Cabeços largos com radiação solar 4º quartil	azinheira, carrasco arboreo, medronheiro, zambujeiro	Eucalyptus		eucaliptal	0,2
9	09,01	Vegetação a substituir progressivamente em cumeada	Basaltos	Linhas de cumeada	azinheira e zambujeiro	Eucalyptus		eucaliptal	1418,9
9	09,01	Vegetação a substituir progressivamente em cumeada	Calcarios	Linhas de cumeada	carvalho cerquinho e zelha	Eucalyptus		eucaliptal	349,8
9	09,02	Vegetação a enriquecer progressivamente em cabeços largos	Basaltos	Cabeços largos com radiação solar 2º e 3º quartil	carrasco-arboreo, medronheiro	Olea europaea		zambujal	1362,6
9	09,02	Vegetação a enriquecer progressivamente em cabeços largos	Basaltos	Cabeços largos com radiação solar 4º quartil	azinheira, carrasco arboreo, medronheiro, zambujeiro	Olea europaea		zambujal	83,8
9	09,02	Vegetação a enriquecer progressivamente em cumeada	Basaltos	Linhas de cumeada	azinheira e zambujeiro	Olea europaea		zambujal	1923,7
9	09,02	Vegetação a manter	Basaltos	Vertente declive > 25 % e radiação solar 2º e 3º quartil	carrasco-arbóreo, medronheiro, sobreiro	Olea europaea		zambujal	1053,3
9	09,02	Vegetação a manter	Basaltos	Vertente declive >25% com radiação solar 4º quartil	azinheira, carrasco-arbóreo, medronheiro, sobreiro, zambujeiro	Olea europaea		zambujal	2975,9

9	0922	Vegetação a manter	Basaltos	Vertente declive 5<25% com radiação solar 1º quartil	carrasco-arbóreo, c. alfarrinho, c. negral, medronheiro, oliveira, sobreiro	Olea europaea		zambujal	1267,4
9	0922	Vegetação a manter	Basaltos	Vertente declive 5<25% com radiação solar 4º quartil	alfarrobeira, azinheira, carrasco-arbóreo, medronheiro, sobreiro, zambujeiro	Olea europaea		zambujal	33988,7
9	0923	urbano	Basaltos	Cabeços largos com radiação solar 2º e 3º quartil	carrasco-arboreo, medronheiro			urbano	833,0
9	0923	urbano	Basaltos	Cabeços largos com radiação solar 4º quartil	azinheira, carrasco arboreo, medronheiro, zambujeiro			urbano	141,5
9	0923	urbano	Basaltos	Linhas de cumeada	azinheira e zambujeiro			urbano	318,3
9	0923	urbano	Basaltos	Vertente declive >25% com radiação solar 4º quartil	azinheira, carrasco-arbóreo, medronheiro, sobreiro, zambujeiro			urbano	533,4
9	0923	urbano	Basaltos	Vertente declive 5<25% com radiação solar 4º quartil	alfarrobeira, azinheira, carrasco-arbóreo, medronheiro, sobreiro, zambujeiro			urbano	201,8
9	0924	equipamento recreio/desporto	Basaltos	Cabeços largos com radiação solar 1º quartil	carrasco-arboreo, medronheiro			equipamento recreio/desporto	16,8
9	0924	equipamento recreio/desporto	Basaltos	Cabeços largos com radiação solar 2º e 3º quartil	carrasco-arboreo, medronheiro			equipamento recreio/desporto	2174,7
9	0924	equipamento recreio/desporto	Basaltos	Linhas de cumeada	azinheira e zambujeiro			equipamento recreio/desporto	1385,8
9	0924	equipamento recreio/desporto	Basaltos	Vertente declive 5<25% com radiação solar 1º quartil	carrasco-arbóreo, c. alvarinho, c. negral, medronheiro, oliveira, sobreiro			equipamento recreio/desporto	9834,1
9	0924	equipamento recreio/desporto	Basaltos	Vertente declive 5<25% com radiação solar 4º quartil	alfarrobeira, azinheira, carrasco-arbóreo, medronheiro, sobreiro, zambujeiro			equipamento recreio/desporto	15101,7
9	0924	equipamento recreio/desporto	Calcarios	Cabeços largos com radiação solar 2º e 3º quartil	carrasco-arboreo, c.cerquinho, loureiro, medronheiro, zelha			equipamento recreio/desporto	2688,9
9	0924	equipamento recreio/desporto	Calcarios	Fundos de vale	azereiro, c. cerquinho, freixo, loureiro, pilriteiro			equipamento recreio/desporto	483,7
9	0924	equipamento recreio/desporto	Calcarios	Linhas de água (margem)	amieiro, aveleira,borraceira-preta, borraceira-branca, choupo			equipamento recreio/desporto	224,0
9	0924	equipamento recreio/desporto	Calcarios	Linhas de cumeada	carvalho cerquinho e zelha			equipamento recreio/desporto	740,0
9	0924	equipamento recreio/desporto	Calcarios	Vertente declive 5<25 % com radiação solar 2º e 3º quartil	carrasco-arbóreo, c. cerquinho, medronheiro, oliveira, zelha			equipamento recreio/desporto	6640,9
9	0924	equipamento recreio/desporto	Calcarios	Vertente declive 5<25% com radiação solar 1º quartil	carrasco-arbóreo, c. cerquinho, medronheiro, oliveira, zelha			equipamento recreio/desporto	890,3
9	0924	equipamento recreio/desporto	Calcarios	Vertente declive 5<25% com radiação solar 4º quartil	alfarrobeira, azinheira, carrasco-arbóreo, medronheiro, zambujeiro			equipamento recreio/desporto	25,4
9	0924	Fora do limite do PFM	Calcarios					equipamento recreio/desporto	44,9
9	0925	A revestir com espécies ripícolas	Basaltos	Linhas de água (margem)	amieiro, aveleira,borraceira-preta, borraceira-branca, choupo	Eucaliptus	Ulmeiros, diversos	eucaliptal	1524,1
9	0926	Vegetação a substituir progressivamente	Basaltos	Vertente declive > 25% com radiação solar 1º quartil	carrasco-arbóreo, c. alvarinho, c. negral, medronheiro, sobreiro	Eucaliptus	Ulmeiros, diversos	eucaliptal	48,5
9	0926	Vegetação a substituir progressivamente	Basaltos	Vertente declive >25% com radiação solar 4º quartil	azinheira, carrasco-arbóreo, medronheiro, sobreiro, zambujeiro	Eucaliptus	Ulmeiros, diversos	eucaliptal	169,0
9	0926	Vegetação a substituir progressivamente	Basaltos	Vertente declive 5<25% com radiação solar 1º quartil	carrasco-arbóreo, c. alvarinho, c. negral, medronheiro, oliveira, sobreiro	Eucaliptus	Ulmeiros, diversos	eucaliptal	1059,2
9	0926	Vegetação a substituir progressivamente	Basaltos	Vertente declive 5<25% com radiação solar 4º quartil	alfarrobeira, azinheira, carrasco-arbóreo, medronheiro, sobreiro, zambujeiro	Eucaliptus	Ulmeiros, diversos	eucaliptal	28808,7
9	0926	Vegetação a substituir progressivamente	Calcarios	Vertente declive > 25 % e radiação solar 2º e 3º quartil	carrasco-arbóreo, c. cerquinho, medronheiro, zelha	Eucaliptus	Ulmeiros, diversos	eucaliptal	390,6
9	0926	Vegetação a substituir progressivamente	Calcarios	Vertente declive > 25% com radiação solar 1º quartil	carrasco-arbóreo, c. cerquinho, medronheiro, zelha	Eucaliptus	Ulmeiros, diversos	eucaliptal	357,3
9	0926	Vegetação a substituir progressivamente	Calcarios	Vertente declive >25% com radiação solar 4º quartil	azinheira, carrasco arboreo, medronheiro, zambujeiro	Eucaliptus	Ulmeiros, diversos	eucaliptal	336,8
9	0926	Vegetação a substituir progressivamente	Calcarios	Vertente declive 5<25 % com radiação solar 2º e 3º quartil	carrasco-arbóreo, c. cerquinho, medronheiro, oliveira, zelha	Eucaliptus	Ulmeiros, diversos	eucaliptal	189,8
9	0926	Vegetação a substituir progressivamente	Calcarios	Vertente declive 5<25% com radiação solar 1º quartil	carrasco-arbóreo, c. cerquinho, medronheiro, oliveira, zelha	Eucaliptus	Ulmeiros, diversos	eucaliptal	20,1
9	0926	Vegetação a substituir progressivamente	Calcarios	Vertente declive 5<25% com radiação solar 4º quartil	alfarrobeira, azinheira, carrasco-arbóreo, medronheiro, zambujeiro	Eucaliptus	Ulmeiros, diversos	eucaliptal	890,7
9	0926	Vegetação a substituir progressivamente em cabeceiras	Calcarios	Vertente declive > 25% com cabeceiras das linhas de água com radiação solar 4º quartil	azinheira, carrasco arboreo, medronheiro, zambujeiro	Eucaliptus	Ulmeiros, diversos	eucaliptal	426,3
9	0926	Vegetação a substituir progressivamente em cabeceiras	Calcarios	Vertente declive >25% com cabeceiras das linhas de água e radiação solar 2º e 3º quartil	carrasco-arbóreo, c. cerquinho, medronheiro, zelha	Eucaliptus	Ulmeiros, diversos	eucaliptal	54,5
9	0926	Vegetação a substituir progressivamente em cabeceiras	Calcarios	Vertente declive 5<25% com cabeceiras das linhas de água com radiação solar 4º quartil	alfarrobeira, azinheira, carrasco-arbóreo, medronheiro, zambujeiro	Eucaliptus	Ulmeiros, diversos	eucaliptal	177,1
9	0926	Vegetação a substituir progressivamente em cabeços largos	Basaltos	Cabeços largos com radiação solar 1º quartil	carrasco-arboreo, medronheiro	Eucaliptus	Ulmeiros, diversos	eucaliptal	6,4
9	0926	Vegetação a substituir progressivamente em cabeços largos	Basaltos	Cabeços largos com radiação solar 2º e 3º quartil	carrasco-arboreo, medronheiro	Eucaliptus	Ulmeiros, diversos	eucaliptal	11276,3
9	0926	Vegetação a substituir progressivamente em cabeços largos	Basaltos	Cabeços largos com radiação solar 4º quartil	azinheira, carrasco arboreo, medronheiro, zambujeiro	Eucaliptus	Ulmeiros, diversos	eucaliptal	820,6
9	0926	Vegetação a substituir progressivamente em cumeada	Basaltos	Linhas de cumeada	azinheira e zambujeiro	Eucaliptus	Ulmeiros, diversos	eucaliptal	3006,4
9	0926	A revestir com espécies ripícolas	Calcarios	Fundos de vale	azereiro, c. cerquinho, freixo, loureiro, pilriteiro	Olea europaea		zambujal	1823,3
9	0926	A revestir com espécies ripícolas	Calcarios	Linhas de água (margem)	amieiro, aveleira,borraceira-preta, borraceira-branca, choupo	Olea europaea		zambujal	2714,4
9	0926	Vegetação a enriquecer progressivamente em cabeceiras	Calcarios	Vertente declive > 25% com cabeceiras das linhas de água com radiação solar 4º quartil	azinheira, carrasco arboreo, medronheiro, zambujeiro	Olea europaea		zambujal	3769,7
9	0926	Vegetação a enriquecer progressivamente em cabeceiras	Calcarios	Vertente declive 5<25% com cabeceiras das linhas de água com radiação solar 4º quartil	alfarrobeira, azinheira, carrasco-arbóreo, medronheiro, zambujeiro	Olea europaea		zambujal	651,8
9	0926	Vegetação a enriquecer progressivamente em cumeada	Calcarios	Linhas de cumeada	carvalho cerquinho e zelha	Olea europaea		zambujal	689,0
9	0926	Vegetação a manter	Calcarios	Vertente declive >25% com radiação solar 4º quartil	azinheira, carrasco arboreo, medronheiro, zambujeiro	Olea europaea		zambujal	8231,8
9	0926	Vegetação a manter	Calcarios	Vertente declive 5<25 % com radiação solar 2º e 3º quartil	carrasco-arbóreo, c. cerquinho, medronheiro, oliveira, zelha	Olea europaea		zambujal	6668,4
9	0926	Vegetação a manter	Calcarios	Vertente declive 5<25% com radiação solar 1º quartil	carrasco-arbóreo, c. cerquinho, medronheiro, oliveira, zelha	Olea europaea		zambujal	1565,2
9	0926	Vegetação a manter	Calcarios	Vertente declive 5<25% com radiação solar 4º quartil	alfarrobeira, azinheira, carrasco-arbóreo, medronheiro, zambujeiro	Olea europaea		zambujal	3910,5
9	0927	A revestir com espécies ripícolas	Basaltos	Linhas de água (margem)	amieiro, aveleira,borraceira-preta, borraceira-branca, choupo	Olea europaea, diversas		zambujal misto	10,1
9	0927	Vegetação a manter	Basaltos	Vertente declive 5<25% com radiação solar 4º quartil	alfarrobeira, azinheira, carrasco-arbóreo, medronheiro, sobreiro, zambujeiro	Olea europaea, diversas		zambujal misto	839,5
9	0927	Vegetação a manter	Calcarios	Vertente declive 5<25 % com radiação solar 2º e 3º quartil	carrasco-arbóreo, c. cerquinho, medronheiro, oliveira, zelha	Olea europaea, diversas		zambujal misto	6768,4
9	0927	Vegetação a manter	Calcarios	Vertente declive 5<25% com radiação solar 1º quartil	carrasco-arbóreo, c. cerquinho, medronheiro, oliveira, zelha	Olea europaea, diversas		zambujal misto	389,0
9	0927	Vegetação a manter	Calcarios	Vertente declive 5<25% com radiação solar 4º quartil	alfarrobeira, azinheira, carrasco-arbóreo, medronheiro, zambujeiro	Olea europaea, diversas		zambujal misto	4728,9
9	0928	equipamento recreio/desporto	Basaltos	Cabeços largos com radiação solar 2º e 3º quartil	carrasco-arboreo, medronheiro			equipamento recreio/desporto	303,6
9	0928	equipamento recreio/desporto	Basaltos	Fundos de vale	azereiro, freixo, loureiro, pilriteiro			equipamento recreio/desporto	436,5
9	0928	equipamento recreio/desporto	Basaltos	Linhas de água (margem)	amieiro, aveleira,borraceira-preta, borraceira-branca, choupo			equipamento recreio/desporto	81,8
9	0928	equipamento recreio/desporto	Basaltos	Vertente declive 5<25% com radiação solar 1º quartil	carrasco-arbóreo, c. alvarinho, c. negral, medronheiro, oliveira, sobreiro			equipamento recreio/desporto	3805,6
9	0928	equipamento recreio/desporto	Basaltos	Vertente declive 5<25% com radiação solar 4º quartil	alfarrobeira, azinheira, carrasco-arbóreo, medronheiro, sobreiro, zambujeiro			equipamento recreio/desporto	2005,9
9	0928	equipamento recreio/desporto	Calcarios	Cabeços largos com radiação solar 2º e 3º quartil	carrasco-arboreo, c.cerquinho, loureiro, medronheiro, zelha			equipamento recreio/desporto	806,3
9	0928	equipamento recreio/desporto	Calcarios	Fundos de vale	azereiro, c. cerquinho, freixo, loureiro, pilriteiro			equipamento recreio/desporto	3482,8
9	0928	equipamento recreio/desporto	Calcarios	Linhas de água (margem)	amieiro, aveleira,borraceira-preta, borraceira-branca, choupo			equipamento recreio/desporto	1103,3
9	0928	equipamento recreio/desporto	Calcarios	Linhas de cumeada	carvalho cerquinho e zelha			equipamento recreio/desporto	1607,7
9	0928	equipamento recreio/desporto	Calcarios	Vertente declive 5<25 % com radiação solar 2º e 3º quartil	carrasco-arbóreo, c. cerquinho, medronheiro, oliveira, zelha			equipamento recreio/desporto	4460,6
9	0928	equipamento recreio/desporto	Calcarios	Vertente declive 5<25% com radiação solar 1º quartil	carrasco-arbóreo, c. cerquinho, medronheiro, oliveira, zelha			equipamento recreio/desporto	1635,0
9	0928	Fora do limite do PFM	Calcarios					prado de sequeiro	15846,4
9	0929	Vegetação a substituir progressivamente	Basaltos	Vertente declive 5<25% com radiação solar 1º quartil	carrasco-arbóreo, c. alvarinho, c. negral, medronheiro, oliveira, sobreiro	Eucaliptus		eucaliptal	941,2
9	0929	Vegetação a substituir progressivamente	Basaltos	Vertente declive 5<25% com radiação solar 4º quartil	alfarrobeira, azinheira, carrasco-arbóreo, medronheiro, sobreiro, zambujeiro	Eucaliptus		eucaliptal	7199,8
9	0929	Vegetação a substituir progressivamente	Calcarios	Vertente declive 5<25 % com radiação solar 2º e 3º quartil	carrasco-arbóreo, c. cerquinho, medronheiro, oliveira, zelha	Eucaliptus		eucaliptal	3722,1
9	0929	Vegetação a substituir progressivamente	Calcarios	Vertente declive 5<25% com radiação solar 1º quartil	carrasco-arbóreo, c. cerquinho, medronheiro, oliveira, zelha	Eucaliptus		eucaliptal	2,1
9	0929	Vegetação a substituir progressivamente em cabeços largos	Basaltos	Cabeços largos com radiação solar 2º e 3º quartil	carrasco-arboreo, medronheiro	Eucaliptus		eucaliptal	1553,4
9	0929	Vegetação a substituir progressivamente em cumeada	Basaltos	Linhas de cumeada	azinheira e zambujeiro	Eucaliptus		eucaliptal	901,4
10	1021	equipamento recreio/desporto	Basaltos	Cabeços largos com radiação solar 2º e 3º quartil	carrasco-arboreo, medronheiro			equipamento recreio/desporto	467,8
10	1021	equipamento recreio/desporto	Basaltos	Fundos de vale	azereiro, freixo, loureiro, pilriteiro			equipamento recreio/desporto	10841,9
10	1021	equipamento recreio/desporto	Basaltos	Linhas de água (margem)	amieiro, aveleira,borraceira-preta, borraceira-branca, choupo			equipamento recreio/desporto	861,8
10	1021	equipamento recreio/desporto	Calcarios	Cabeços largos com radiação solar 1º quartil	carrasco-arboreo, c.cerquinho, loureiro, medronheiro, zelha			equipamento recreio/desporto	277,8
10	1021	equipamento recreio/desporto	Calcarios	Cabeços largos com radiação solar 2º e 3º quartil	carrasco-arboreo, c.cerquinho, loureiro, medronheiro, zelha			equipamento recreio/desporto	7035,8
10	1021	equipamento recreio/desporto	Calcarios	Fundos de vale	azereiro, c. cerquinho, freixo, loureiro, pilriteiro			equipamento recreio/desporto	30980,1
10	1021	equipamento recreio/desporto	Calcarios	Linhas de água (margem)	amieiro, aveleira,borraceira-preta, borraceira-branca, choupo			equipamento recreio/desporto	1930,5
10	1021	equipamento recreio/desporto	Calcarios	Linhas de cumeada	carvalho cerquinho e zelha			equipamento recreio/desporto	604,7
10	1021	equipamento recreio/desporto	Calcarios	Vertente declive 5<25 % com radiação solar 2º e 3º quartil	carrasco-arbóreo, c. cerquinho, medronheiro, oliveira, zelha			equipamento recreio/desporto	5424,6
10	1021	equipamento recreio/desporto	Calcarios	Vertente declive 5<25% com cabeceiras das linhas de água com radiação solar 1º quartil	carrasco-arbóreo, c. cerquinho, medronheiro, oliveira, zelha			equipamento recreio/desporto	1842,6
10	1021	equipamento recreio/desporto	Calcarios	Vertente declive 5<25% com cabeceiras das linhas de água e radiação solar 2º e 3º quartil	carrasco-arbóreo, c. cerquinho, medronheiro, oliveira, zelha			equipamento recreio/desporto	1134,2
10	1021	equipamento recreio/desporto	Calcarios	Vertente declive 5<25% com radiação solar 1º quartil	carrasco-arbóreo, c. cerquinho, medronheiro, oliveira, zelha			equipamento recreio/desporto	394,3
10	1021	Fora do limite do PFM	Calcarios					equipamento recreio/desporto	342,7
10	1022	A revestir com espécies ripícolas	Basaltos	Linhas de água (margem)	amieiro, aveleira,borracer-preta, borracera-branca, choupo	Eucaliptus, diversas		eucaliptal misto	811,5
10	1022	Fora do limite do PFM	Calcarios			Eucaliptus, diversas		eucaliptal misto	5451,8
10	1022	Vegetação a substituir progressivamente	Basaltos	Vertente declive 5<25% com radiação solar 1º quartil	carrasco-arbóreo, c. alvarinho, c. negral, medronheiro, oliveira, sobreiro	Eucaliptus, diversas		eucaliptal misto	1053,7
10	1022	Vegetação a substituir progressivamente	Basaltos	Vertente declive 5<25% com radiação solar 4º quartil	alfarrobeira, azinheira, carrasco-arbóreo, medronheiro, sobreiro, zambujeiro	Eucaliptus, diversas		eucaliptal misto	10526,1
10	1022	Vegetação a substituir progressivamente	Calcarios	Vertente declive 5<25 % com radiação solar 2º e 3º quartil	carrasco-arbóreo, c. cerquinho, medronheiro, oliveira, zelha	Eucaliptus, diversas		eucaliptal misto	159,6

10	10.2.2	Vegetação a substituir progressivamente	Caducifólios	Vertente declive 5<25% com radiação solar 4º quartil	aloendro, azinheira, carrasco-arbóreo, medronheiro, zambujeiro	Eucaliptus, diversas		eucaliptal misto	42,1
10	10.2.2	Vegetação a substituir progressivamente em cabeceiras	Basálticos	Vertente declive 5<25% com cabeceiras das linhas de água e radiação solar 2º e 3º quartil	carrasco-arbóreo, medronheiro, oliveira, sobreiro	Eucaliptus, diversas		eucaliptal misto	526,9
10	10.2.2	Vegetação a substituir progressivamente em cabeceiras	Caducifólios	Vertente declive 5<25% com cabeceiras das linhas de água e radiação solar 2º e 3º quartil	carrasco-arbóreo, c. cerquinho, medronheiro, oliveira, zelha	Eucaliptus, diversas		eucaliptal misto	0,5
10	10.2.2	Vegetação a substituir progressivamente em cabeços largos	Basálticos	Cabeços largos com radiação solar 1º quartil	carrasco-arbóreo, medronheiro	Eucaliptus, diversas		eucaliptal misto	115,2
10	10.2.2	Vegetação a substituir progressivamente em cabeços largos	Basálticos	Cabeços largos com radiação solar 2º e 3º quartil	carrasco-arbóreo, medronheiro	Eucaliptus, diversas		eucaliptal misto	6235,0
10	10.2.2	Vegetação a substituir progressivamente em cabeços largos	Caducifólios	Cabeços largos com radiação solar 2º e 3º quartil	carrasco-arbóreo, c.cerquinho, loureiro, medronheiro, zelha	Eucaliptus, diversas		eucaliptal misto	87,5
10	10.2.2	Vegetação a substituir progressivamente em cumeada	Basálticos	Linhas de cumeada	azinheira e zambujeiro	Eucaliptus, diversas		eucaliptal misto	687,2
10	10.2.2	Vegetação a substituir progressivamente em cumeada	Caducifólios	Linhas de cumeada	canelho cerquinho e zelha	Eucaliptus, diversas		eucaliptal misto	0,0
11	11.2.1	A revestir com espécies ripícolas	Basálticos	Fundos de vale	azereiro, freixo, loureiro, pilriteiro			prado de sequeiro	314,3
11	11.2.1	A revestir com espécies ripícolas	Caducifólios	Fundos de vale	azereiro, c. cerquinho, freixo, loureiro, pilriteiro			prado de sequeiro	0,1
11	11.2.1	Fora do limite do PTM	Caducifólios					prado de sequeiro	1081,8
11	11.2.1	Vegetação a enriquecer progressivamente em cabeços largos	Basálticos	Cabeços largos com radiação solar 2º e 3º quartil	carrasco-arboreo, medronheiro			prado de sequeiro	4319,1
11	11.2.1	Vegetação a enriquecer progressivamente em cabeços largos	Caducifólios	Cabeços largos com radiação solar 2º e 3º quartil	carrasco-arboreo, c.cerquinho, loureiro, medronheiro, zelha			prado de sequeiro	5,6
11	11.2.1	Vegetação a enriquecer progressivamente em cumeada	Basálticos	Linhas de cumeada	azinheira e zambujeiro			prado de sequeiro	771,5
11	11.2.1	Vegetação a enriquecer progressivamente em cumeada	Caducifólios	Linhas de cumeada	canelho cerquinho e zelha			prado de sequeiro	20,6
11	11.2.1	Vegetação a manter	Caducifólios	Vertente declive 5<25 % com radiação solar 2º e 3º quartil	carrasco-arboreo, c. cerquinho, medronheiro, oliveira, zelha			prado de sequeiro	60,7
11	11.2.2	A revestir com espécies ripícolas	Basálticos	Fundos de vale	azereiro, freixo, loureiro, pilriteiro	diversas		povoamento misto	3809,7
11	11.2.2	A revestir com espécies ripícolas	Basálticos	Linhas de água (margem)	amieiro, aveleira,borrazeira-preta, borrazeira-branca, choupo	diversas		povoamento misto	763,4
11	11.2.2	A revestir com espécies ripícolas	Caducifólios	Fundos de vale	azereiro, c. cerquinho, freixo, loureiro, pilriteiro	diversas		povoamento misto	246,1
11	11.2.2	Vegetação a enriquecer progressivamente em cabeços largos	Basálticos	Cabeços largos com radiação solar 1º quartil	carrasco-arboreo, medronheiro	diversas		povoamento misto	2216,2
11	11.2.2	Vegetação a enriquecer progressivamente em cabeços largos	Basálticos	Cabeços largos com radiação solar 2º e 3º quartil	carrasco-arboreo, medronheiro	diversas		povoamento misto	227,2
11	11.2.2	Vegetação a enriquecer progressivamente em cabeços largos	Caducifólios	Cabeços largos com radiação solar 1º quartil	carrasco-arboreo, c.cerquinho, loureiro, medronheiro, zelha	diversas		povoamento misto	10,9
11	11.2.2	Vegetação a enriquecer progressivamente em cabeços largos	Caducifólios	Cabeços largos com radiação solar 2º e 3º quartil	carrasco-arboreo, c.cerquinho, loureiro, medronheiro, zelha	diversas		povoamento misto	77,0
11	11.2.2	Vegetação a manter	Basálticos	Vertente declive 5<25% com radiação solar 4º quartil	aloendro, azinheira, carrasco-arbóreo, medronheiro, sobreiro, zambujeiro	diversas		povoamento misto	0,3
11	11.2.2	Vegetação a manter	Caducifólios	Vertente declive 5<25 % com radiação solar 2º e 3º quartil	carrasco-arboreo, c. cerquinho, medronheiro, oliveira, zelha	diversas		povoamento misto	2,5
11	11.2.3	Quinta historica	Basálticos	Fundos de vale	azereiro, freixo, loureiro, pilriteiro	diversas		povoamento misto	8122,4
11	11.2.3	Quinta historica	Basálticos	Linhas de água (margem)	amieiro, aveleira,borrazeira-preta, borrazeira-branca, choupo	diversas		povoamento misto	2614,8
11	11.2.3	Quinta historica	Caducifólios	Fundos de vale	azereiro, c. cerquinho, freixo, loureiro, pilriteiro	diversas		povoamento misto	945,4
11	11.2.3	Quinta historica	Caducifólios	Linhas de água (margem)	amieiro, aveleira,borrazeira-preta, borrazeira-branca, choupo	diversas		povoamento misto	121,8
11	11.2.4	Quinta historica	Basálticos	Fundos de vale	azereiro, freixo, loureiro, pilriteiro	diversas		povoamento misto	9317,6
11	11.2.4	Quinta historica	Basálticos	Linhas de água (margem)	amieiro, aveleira,borrazeira-preta, borrazeira-branca, choupo	diversas		povoamento misto	958,5
11	11.2.4	Quinta historica	Caducifólios	Fundos de vale	azereiro, c. cerquinho, freixo, loureiro, pilriteiro	diversas		povoamento misto	92,3
11	11.2.4	Quinta historica	Caducifólios	Linhas de água (margem)	amieiro, aveleira,borrazeira-preta, borrazeira-branca, choupo	diversas		povoamento misto	43,9
11	11.2.5	A revestir com espécies ripícolas	Basálticos	Fundos de vale	azereiro, freixo, loureiro, pilriteiro	Eucaliptus	Quercus robur	eucaliptal	179,3
11	11.2.5	Vegetação a substituir progressivamente em cabeços largos	Basálticos	Cabeços largos com radiação solar 2º e 3º quartil	carrasco-arboreo, medronheiro	Eucaliptus	Quercus robur	eucaliptal	3020,2
11	11.2.5	Vegetação a substituir progressivamente em cumeada	Basálticos	Linhas de cumeada	azinheira e zambujeiro	Eucaliptus	Quercus robur	eucaliptal	887,1
11	11.2.6	A revestir com espécies ripícolas	Basálticos	Fundos de vale	azereiro, freixo, loureiro, pilriteiro			prado de sequeiro	0,3
11	11.2.6	Fora do limite do PTM	Caducifólios					prado de sequeiro	135,5
11	11.2.6	Vegetação a enriquecer progressivamente em cabeceiras	Basálticos	Vertente declive 5<25% com cabeceiras das linhas de água com radiação solar 1º quartil	carrasco-arbóreo, c. aloendro, c. negral, medronheiro, oliveira, sobreiro			prado de sequeiro	2466,5
11	11.2.6	Vegetação a enriquecer progressivamente em cabeceiras	Basálticos	Vertente declive 5<25% com cabeceiras das linhas de água e radiação solar 2º e 3º quartil	carrasco-arbóreo, medronheiro, oliveira, sobreiro			prado de sequeiro	1363,6
11	11.2.6	Vegetação a enriquecer progressivamente em cabeços largos	Basálticos	Cabeços largos com radiação solar 2º e 3º quartil	carrasco-arboreo, medronheiro			prado de sequeiro	10131,4
11	11.2.6	Vegetação a enriquecer progressivamente em cabeços largos	Caducifólios	Cabeços largos com radiação solar 2º e 3º quartil	carrasco-arboreo, c.cerquinho, loureiro, medronheiro, zelha			prado de sequeiro	9,9
11	11.2.6	Vegetação a enriquecer progressivamente em cumeada	Basálticos	Linhas de cumeada	azinheira e zambujeiro			prado de sequeiro	543,8
11	11.2.6	Vegetação a manter	Basálticos	Vertente declive 5<25% com radiação solar 1º quartil	carrasco-arbóreo, c. aloendro, c. negral, medronheiro, oliveira, sobreiro			prado de sequeiro	10,2
11	11.2.6	Vegetação a manter	Basálticos	Vertente declive 5<25% com radiação solar 4º quartil	aloendro, azinheira, carrasco-arbóreo, medronheiro, sobreiro, zambujeiro			prado de sequeiro	510,0
11	11.2.6	Vegetação a manter	Caducifólios	Vertente declive 5<25 % com radiação solar 2º e 3º quartil	carrasco-arboreo, c. cerquinho, medronheiro, oliveira, zelha			prado de sequeiro	15,8
11	11.2.7	A revestir com espécies ripícolas	Basálticos	Fundos de vale	azereiro, freixo, loureiro, pilriteiro	Eucaliptus	Quercus robur	eucaliptal	14563,6
11	11.2.7	A revestir com espécies ripícolas	Basálticos	Linhas de água (margem)	amieiro, aveleira,borrazeira-preta, borrazeira-branca, choupo	Eucaliptus	Quercus robur	eucaliptal	2238,2
11	11.2.7	Vegetação a substituir progressivamente	Basálticos	Vertente declive 5<25% com radiação solar 1º quartil	carrasco-arbóreo, c. aloendro, c. negral, medronheiro, oliveira, sobreiro	Eucaliptus	Quercus robur	eucaliptal	1234,6
11	11.2.7	Vegetação a substituir progressivamente	Basálticos	Vertente declive 5<25% com radiação solar 4º quartil	aloendro, azinheira, carrasco-arbóreo, medronheiro, sobreiro, zambujeiro	Eucaliptus	Quercus robur	eucaliptal	10571,2
11	11.2.7	Vegetação a substituir progressivamente em cabeceiras	Basálticos	Vertente declive 5<25% com cabeceiras das linhas de água com radiação solar 1º quartil	carrasco-arbóreo, c. aloendro, c. negral, medronheiro, oliveira, sobreiro	Eucaliptus	Quercus robur	eucaliptal	1620,4
11	11.2.7	Vegetação a substituir progressivamente em cabeceiras	Basálticos	Vertente declive 5<25% com cabeceiras das linhas de água e radiação solar 2º e 3º quartil	carrasco-arbóreo, medronheiro, oliveira, sobreiro	Eucaliptus	Quercus robur	eucaliptal	6052,3
11	11.2.7	Vegetação a substituir progressivamente em cabeços largos	Basálticos	Cabeços largos com radiação solar 1º quartil	carrasco-arboreo, medronheiro	Eucaliptus	Quercus robur	eucaliptal	0,0
11	11.2.7	Vegetação a substituir progressivamente em cabeços largos	Basálticos	Cabeços largos com radiação solar 2º e 3º quartil	carrasco-arboreo, medronheiro	Eucaliptus	Quercus robur	eucaliptal	12584,7
11	11.2.7	Vegetação a substituir progressivamente em cumeada	Basálticos	Linhas de cumeada	azinheira e zambujeiro	Eucaliptus	Quercus robur	eucaliptal	1760,4
11	11.2.8	Vegetação a substituir progressivamente	Basálticos	Vertente declive 5<25% com radiação solar 4º quartil	aloendro, azinheira, carrasco-arbóreo, medronheiro, sobreiro, zambujeiro	Eucaliptus	Quercus robur	eucaliptal	685,7
11	11.2.8	Vegetação a substituir progressivamente em cabeceiras	Basálticos	Vertente declive 5<25% com cabeceiras das linhas de água com radiação solar 1º quartil	carrasco-arbóreo, c. aloendro, c. negral, medronheiro, oliveira, sobreiro	Eucaliptus	Quercus robur	eucaliptal	1478,0
11	11.2.8	Vegetação a substituir progressivamente em cabeceiras	Basálticos	Vertente declive 5<25% com cabeceiras das linhas de água e radiação solar 2º e 3º quartil	carrasco-arbóreo, medronheiro, oliveira, sobreiro	Eucaliptus	Quercus robur	eucaliptal	920,7
11	11.2.8	Vegetação a substituir progressivamente em cabeços largos	Basálticos	Cabeços largos com radiação solar 2º e 3º quartil	carrasco-arboreo, medronheiro	Eucaliptus	Quercus robur	eucaliptal	226,0
11	11.2.8	Vegetação a substituir progressivamente em cumeada	Basálticos	Linhas de cumeada	azinheira e zambujeiro	Eucaliptus	Quercus robur	eucaliptal	310,6
11	11.2.9	urbano	Basálticos	Vertente declive 5<25% com cabeceiras das linhas de água com radiação solar 1º quartil	carrasco-arbóreo, c. aloendro, c. negral, medronheiro, oliveira, sobreiro			urbano	30,3
11	11.2.9	urbano	Basálticos	Vertente declive 5<25% com cabeceiras das linhas de água e radiação solar 2º e 3º quartil	carrasco-arbóreo, medronheiro, oliveira, sobreiro			urbano	1602,9
11	11.2.9	urbano	Basálticos	Vertente declive 5<25% com radiação solar 4º quartil	aloendro, azinheira, carrasco-arbóreo, medronheiro, sobreiro, zambujeiro			urbano	230,0
11	11.2.10	Vegetação a substituir progressivamente	Basálticos	Vertente declive 5<25% com radiação solar 1º quartil	carrasco-arbóreo, c. aloendro, c. negral, medronheiro, oliveira, sobreiro	Eucaliptus	Quercus robur	eucaliptal	133,8
11	11.2.10	Vegetação a substituir progressivamente	Basálticos	Vertente declive 5<25% com radiação solar 4º quartil	aloendro, azinheira, carrasco-arbóreo, medronheiro, sobreiro, zambujeiro	Eucaliptus	Quercus robur	eucaliptal	1866,8
11	11.2.10	Vegetação a substituir progressivamente em cabeceiras	Basálticos	Vertente declive 5<25% com cabeceiras das linhas de água com radiação solar 1º quartil	carrasco-arbóreo, c. aloendro, c. negral, medronheiro, oliveira, sobreiro	Eucaliptus	Quercus robur	eucaliptal	3340,4
11	11.2.10	Vegetação a substituir progressivamente em cabeceiras	Basálticos	Vertente declive 5<25% com cabeceiras das linhas de água com radiação solar 4º quartil	aloendro, azinheira, carrasco-arbóreo, medronheiro, sobreiro, zambujeiro	Eucaliptus	Quercus robur	eucaliptal	128,7
11	11.2.10	Vegetação a substituir progressivamente em cabeceiras	Basálticos	Vertente declive 5<25% com cabeceiras das linhas de água e radiação solar 2º e 3º quartil	carrasco-arbóreo, medronheiro, oliveira, sobreiro	Eucaliptus	Quercus robur	eucaliptal	3210,3
11	11.2.10	Vegetação a substituir progressivamente em cabeços largos	Basálticos	Cabeços largos com radiação solar 2º e 3º quartil	carrasco-arboreo, medronheiro	Eucaliptus	Quercus robur	eucaliptal	427,9
11	11.2.10	Vegetação a substituir progressivamente em cabeços largos	Basálticos	Cabeços largos com radiação solar 4º quartil	azinheira, carrasco arboreo, medronheiro, zambujeiro	Eucaliptus	Quercus robur	eucaliptal	158,5
11	11.2.10	Vegetação a substituir progressivamente em cumeada	Basálticos	Linhas de cumeada	azinheira e zambujeiro	Eucaliptus	Quercus robur	eucaliptal	328,3
11	11.2.11	Vegetação a substituir progressivamente	Basálticos	Vertente declive 5<25% com radiação solar 1º quartil	carrasco-arbóreo, c. aloendro, c. negral, medronheiro, oliveira, sobreiro	Eucaliptus, Cupressus spp.		povoamento misto	0,3
11	11.2.11	Vegetação a substituir progressivamente	Basálticos	Vertente declive 5<25% com radiação solar 4º quartil	aloendro, azinheira, carrasco-arbóreo, medronheiro, sobreiro, zambujeiro	Eucaliptus, Cupressus spp.		povoamento misto	270,2
11	11.2.11	Vegetação a substituir progressivamente em cabeceiras	Basálticos	Vertente declive 5<25% com cabeceiras das linhas de água com radiação solar 1º quartil	carrasco-arbóreo, c. aloendro, c. negral, medronheiro, oliveira, sobreiro	Eucaliptus, Cupressus spp.		povoamento misto	747,2
11	11.2.11	Vegetação a substituir progressivamente em cabeceiras	Basálticos	Vertente declive 5<25% com cabeceiras das linhas de água com radiação solar 4º quartil	aloendro, azinheira, carrasco-arbóreo, medronheiro, sobreiro, zambujeiro	Eucaliptus, Cupressus spp.		povoamento misto	92,1
11	11.2.11	Vegetação a substituir progressivamente em cabeceiras	Basálticos	Vertente declive 5<25% com cabeceiras das linhas de água e radiação solar 2º e 3º quartil	carrasco-arbóreo, medronheiro, oliveira, sobreiro	Eucaliptus, Cupressus spp.		povoamento misto	2597,5
11	11.2.11	Vegetação a substituir progressivamente em cumeada	Basálticos	Linhas de cumeada	azinheira e zambujeiro	Eucaliptus, Cupressus spp.		povoamento misto	93,2
11	11.2.12	Vegetação a substituir progressivamente	Basálticos	Vertente declive > 25% com radiação solar 1º quartil	carrasco-arbóreo, c. aloendro, c. negral, medronheiro, sobreiro	Eucaliptus, Cupressus spp.		povoamento misto	228,1
11	11.2.12	Vegetação a substituir progressivamente	Basálticos	Vertente declive 5<25% com radiação solar 1º quartil	carrasco-arbóreo, c. aloendro, c. negral, medronheiro, oliveira, sobreiro	Eucaliptus, Cupressus spp.		povoamento misto	1809,6
11	11.2.12	Vegetação a substituir progressivamente em cabeceiras	Basálticos	Vertente declive > 25% com cabeceiras das linhas de água com radiação solar 1º quartil	carrasco-arbóreo, c. aloendro, c. negral, medronheiro, sobreiro	Eucaliptus, Cupressus spp.		povoamento misto	3460,3
11	11.2.12	Vegetação a substituir progressivamente em cabeceiras	Basálticos	Vertente declive 5<25% com cabeceiras das linhas de água com radiação solar 1º quartil	carrasco-arbóreo, c. aloendro, c. negral, medronheiro, oliveira, sobreiro	Eucaliptus, Cupressus spp.		povoamento misto	20188,5
11	11.2.12	Vegetação a substituir progressivamente em cabeceiras	Basálticos	Vertente declive 5<25% com cabeceiras das linhas de água e radiação solar 2º e 3º quartil	carrasco-arbóreo, medronheiro, oliveira, sobreiro	Eucaliptus, Cupressus spp.		povoamento misto	3583,0
11	11.2.12	Vegetação a substituir progressivamente em cumeada	Basálticos	Linhas de cumeada	azinheira e zambujeiro	Eucaliptus, Cupressus spp.		povoamento misto	1925,8
11	11.2.13	A revestir com espécies ripícolas	Basálticos	Linhas de água (margem)	amieiro, aveleira,borrazeira-preta, borrazeira-branca, choupo	Eucaliptus	Quercus robur	eucaliptal	60,1
11	11.2.13	Vegetação a substituir progressivamente	Basálticos	Vertente declive > 25% com radiação solar 1º quartil	carrasco-arbóreo, c. aloendro, c. negral, medronheiro, sobreiro	Eucaliptus	Quercus robur	eucaliptal	17334,7
11	11.2.13	Vegetação a substituir progressivamente	Basálticos	Vertente declive 5<25% com radiação solar 1º quartil	carrasco-arbóreo, c. aloendro, c. negral, medronheiro, oliveira, sobreiro	Eucaliptus	Quercus robur	eucaliptal	22285,8
11	11.2.13	Vegetação a substituir progressivamente	Caducifólios	Vertente declive > 25% com radiação solar 1º quartil	carrasco-arbóreo, c. cerquinho, medronheiro, zelha	Eucaliptus	Quercus robur	eucaliptal	326,3
11	11.2.13	Vegetação a substituir progressivamente	Caducifólios	Vertente declive 5<25% com radiação solar 1º quartil	carrasco-arbóreo, c. cerquinho, medronheiro, oliveira, zelha	Eucaliptus	Quercus robur	eucaliptal	1665,1

11	11.2.3	Vegetação a substituir progressivamente em cabeceiras	Basaltos	Vertente declive > 25% com cabeceiras das linhas de água com radiação solar 1º quartil	carrasco-arbóreo, c. alfarrobinho, c. negral, medronheiro, sobreiro	Eucaliptus	Quercus robur	eucaliptal	2103,4
11	11.2.3	Vegetação a substituir progressivamente em cabeceiras	Basaltos	Vertente declive 5<25% com cabeceiras das linhas de água com radiação solar 1º quartil	carrasco-arbóreo, c. alfarrobinho, c. negral, medronheiro, oliveira, sobreiro	Eucaliptus	Quercus robur	eucaliptal	14555,5
11	11.2.3	Vegetação a substituir progressivamente em cabeceiras	Basaltos	Vertente declive 5<25% com cabeceiras das linhas de água e radiação solar 2º e 3º quartil	carrasco-arbóreo, medronheiro, oliveira, sobreiro	Eucaliptus	Quercus robur	eucaliptal	1,2
11	11.2.3	Vegetação a substituir progressivamente em cabeços largos	Basaltos	Cabeços largos com radiação solar 1º quartil	carrasco-arbóreo, medronheiro	Eucaliptus	Quercus robur	eucaliptal	1037,9
11	11.2.3	Vegetação a substituir progressivamente em cabeços largos	Basaltos	Cabeços largos com radiação solar 2º e 3º quartil	carrasco-arbóreo, medronheiro	Eucaliptus	Quercus robur	eucaliptal	918,3
11	11.2.3	Vegetação a substituir progressivamente em cumeada	Basaltos	Linhas de cumeada	azinheira e zambujeiro	Eucaliptus	Quercus robur	eucaliptal	1548,5
11	11.2.3	Vegetação a substituir progressivamente em cumeada	Calcarios	Linhas de cumeada	canelho corquinho e zelha	Eucaliptus	Quercus robur	eucaliptal	631,3
11	11.2.4	A revestir com espécies ripícolas	Basaltos	Linhas de água (margem)	amieiro, aveleira,borrazeira-preta, borrazeira-branca, choupo	Eucaliptus	Quercus robur, diversos	eucaliptal	2418,3
11	11.2.4	Vegetação a substituir progressivamente	Basaltos	Vertente declive > 25% com radiação solar 1º quartil	carrasco-arbóreo, c. alfarrobinho, c. negral, medronheiro, sobreiro	Eucaliptus	Quercus robur, diversos	eucaliptal	8971,8
11	11.2.4	Vegetação a substituir progressivamente	Basaltos	Vertente declive 5<25% com radiação solar 1º quartil	carrasco-arbóreo, c. alfarrobinho, c. negral, medronheiro, oliveira, sobreiro	Eucaliptus	Quercus robur, diversos	eucaliptal	40720,6
11	11.2.4	Vegetação a substituir progressivamente	Basaltos	Vertente declive 5<25% com radiação solar 4º quartil	alfarrobeira, azinheira, carrasco-arbóreo, medronheiro, sobreiro, zambujeiro	Eucaliptus	Quercus robur, diversos	eucaliptal	3967,5
11	11.2.4	Vegetação a substituir progressivamente em cabeceiras	Basaltos	Vertente declive 5<25% com cabeceiras das linhas de água com radiação solar 1º quartil	carrasco-arbóreo, c. alfarrobinho, c. negral, medronheiro, oliveira, sobreiro	Eucaliptus	Quercus robur, diversos	eucaliptal	4926,8
11	11.2.4	Vegetação a substituir progressivamente em cabeceiras	Basaltos	Vertente declive 5<25% com cabeceiras das linhas de água e radiação solar 2º e 3º quartil	carrasco-arbóreo, medronheiro, oliveira, sobreiro	Eucaliptus	Quercus robur, diversos	eucaliptal	1718,0
11	11.2.4	Vegetação a substituir progressivamente em cabeços largos	Basaltos	Cabeços largos com radiação solar 2º e 3º quartil	carrasco-arbóreo, medronheiro	Eucaliptus	Quercus robur, diversos	eucaliptal	10,3
11	11.2.4	Vegetação a substituir progressivamente em cumeada	Basaltos	Linhas de cumeada	azinheira e zambujeiro	Eucaliptus	Quercus robur, diversos	eucaliptal	326,5
11	11.2.5	A revestir com espécies ripícolas	Basaltos	Linhas de água (margem)	amieiro, aveleira,borrazeira-preta, borrazeira-branca, choupo	Eucaliptus, Cupressus spp.,		povoamento misto	683,7
11	11.2.5	Vegetação a substituir progressivamente	Basaltos	Vertente declive > 25% com radiação solar 1º quartil	carrasco-arbóreo, c. alfarrobinho, c. negral, medronheiro, sobreiro	Eucaliptus, Cupressus spp.,		povoamento misto	3666,7
11	11.2.5	Vegetação a substituir progressivamente	Basaltos	Vertente declive 5<25% com radiação solar 1º quartil	carrasco-arbóreo, c. alfarrobinho, c. negral, medronheiro, oliveira, sobreiro	Eucaliptus, Cupressus spp.,		povoamento misto	6259,4
11	11.2.6	A revestir com espécies ripícolas	Basaltos	Fundos de vale	azereiro, freixo, loureiro, pilriteiro			prado ruderal	1450,1
11	11.2.6	A revestir com espécies ripícolas	Basaltos	Linhas de água (margem)	amieiro, aveleira,borrazeira-preta, borrazeira-branca, choupo			prado ruderal	315,5
11	11.2.6	A revestir com espécies ripícolas	Calcarios	Fundos de vale	azereiro, c. corquinho, freixo, loureiro, pilriteiro			prado ruderal	3376,5
11	11.2.6	A revestir com espécies ripícolas	Calcarios	Linhas de água (margem)	amieiro, aveleira,borrazeira-preta, borrazeira-branca, choupo			prado ruderal	920,6
11	11.2.6	Vegetação a enriquecer progressivamente em cumeada	Calcarios	Linhas de cumeada	canelho corquinho e zelha			prado ruderal	280,1
11	11.2.6	Vegetação a manter	Basaltos	Vertente declive > 25 % e radiação solar 2º e 3º quartil	carrasco-arbóreo, medronheiro, sobreiro			prado ruderal	6,3
11	11.2.6	Vegetação a manter	Basaltos	Vertente declive > 25% com radiação solar 1º quartil	carrasco-arbóreo, c. alfarrobinho, c. negral, medronheiro, sobreiro			prado ruderal	5035,2
11	11.2.6	Vegetação a manter	Basaltos	Vertente declive >25% com radiação solar 4º quartil	azinheira, carrasco-arbóreo, medronheiro, sobreiro, zambujeiro			prado ruderal	425,3
11	11.2.6	Vegetação a manter	Basaltos	Vertente declive 5<25% com radiação solar 1º quartil	carrasco-arbóreo, c. alfarrobinho, c. negral, medronheiro, oliveira, sobreiro			prado ruderal	1243,4
11	11.2.6	Vegetação a manter	Basaltos	Vertente declive 5<25% com radiação solar 4º quartil	alfarrobeira, azinheira, carrasco-arbóreo, medronheiro, sobreiro, zambujeiro			prado ruderal	31,4
11	11.2.6	Vegetação a manter	Calcarios	Vertente declive > 25 % e radiação solar 2º e 3º quartil	carrasco-arbóreo, c. corquinho, medronheiro, zelha			prado ruderal	0,3
11	11.2.6	Vegetação a manter	Calcarios	Vertente declive > 25% com radiação solar 1º quartil	carrasco-arbóreo, c. corquinho, medronheiro, zelha			prado ruderal	4545,2
11	11.2.6	Vegetação a manter	Calcarios	Vertente declive >25% com radiação solar 4º quartil	azinheira, carrasco-arbóreo, medronheiro, zambujeiro			prado ruderal	7,8
11	11.2.6	Vegetação a manter	Calcarios	Vertente declive 5<25 % com radiação solar 2º e 3º quartil	carrasco-arbóreo, c. corquinho, medronheiro, oliveira, zelha			prado ruderal	5,0
11	11.2.6	Vegetação a manter	Calcarios	Vertente declive 5<25% com radiação solar 1º quartil	carrasco-arbóreo, c. corquinho, medronheiro, oliveira, zelha			prado ruderal	191,9
11	11.2.6	Vegetação a manter	Calcarios	Vertente declive 5<25% com radiação solar 4º quartil	alfarrobeira, azinheira, carrasco-arbóreo, medronheiro, zambujeiro			prado ruderal	4,4
11	11.2.7	A revestir com espécies ripícolas	Basaltos	Fundos de vale	azereiro, freixo, loureiro, pilriteiro	Eucaliptus		eucaliptal	150,3
11	11.2.7	A revestir com espécies ripícolas	Basaltos	Linhas de água (margem)	amieiro, aveleira,borrazeira-preta, borrazeira-branca, choupo	Eucaliptus		eucaliptal	1216,2
11	11.2.7	A revestir com espécies ripícolas	Calcarios	Fundos de vale	azereiro, c. corquinho, freixo, loureiro, pilriteiro	Eucaliptus		eucaliptal	124,1
11	11.2.7	Vegetação a substituir progressivamente	Basaltos	Vertente declive > 25 % e radiação solar 2º e 3º quartil	carrasco-arbóreo, medronheiro, sobreiro	Eucaliptus		eucaliptal	113,1
11	11.2.7	Vegetação a substituir progressivamente	Basaltos	Vertente declive > 25% com radiação solar 1º quartil	carrasco-arbóreo, c. alfarrobinho, c. negral, medronheiro, sobreiro	Eucaliptus		eucaliptal	25147,1
11	11.2.7	Vegetação a substituir progressivamente	Basaltos	Vertente declive >25% com radiação solar 4º quartil	azinheira, carrasco-arbóreo, medronheiro, sobreiro, zambujeiro	Eucaliptus		eucaliptal	1811,4
11	11.2.7	Vegetação a substituir progressivamente	Basaltos	Vertente declive 5<25% com radiação solar 1º quartil	carrasco-arbóreo, c. alfarrobinho, c. negral, medronheiro, oliveira, sobreiro	Eucaliptus		eucaliptal	34810,7
11	11.2.7	Vegetação a substituir progressivamente	Basaltos	Vertente declive 5<25% com radiação solar 4º quartil	alfarrobeira, azinheira, carrasco-arbóreo, medronheiro, sobreiro, zambujeiro	Eucaliptus		eucaliptal	270,4
11	11.2.7	Vegetação a substituir progressivamente	Calcarios	Vertente declive 5<25% com radiação solar 1º quartil	carrasco-arbóreo, c. corquinho, medronheiro, oliveira, zelha	Eucaliptus		eucaliptal	138,6
11	11.2.7	Vegetação a substituir progressivamente em cabeços largos	Basaltos	Cabeços largos com radiação solar 1º quartil	carrasco-arbóreo, medronheiro	Eucaliptus		eucaliptal	52,4
11	11.2.7	Vegetação a substituir progressivamente em cumeada	Basaltos	Linhas de cumeada	azinheira e zambujeiro	Eucaliptus		eucaliptal	4104,2
11	11.2.8	A revestir com espécies ripícolas	Calcarios	Fundos de vale	azereiro, c. corquinho, freixo, loureiro, pilriteiro	Eucaliptus, Cupressus spp., diversas		povoamento misto	21,9
11	11.2.8	Fora do limite do PFM	Calcarios			Eucaliptus, Cupressus spp., diversas		povoamento misto	2805,2
11	11.2.8	Mata de S.Domingos de Benfica e A revestir com espécies ripícolas	Basaltos	Fundos de vale	azereiro, freixo, loureiro, pilriteiro	Eucaliptus, Cupressus spp., diversas		povoamento misto	1268,9
11	11.2.8	Mata de S.Domingos de Benfica e A revestir com espécies ripícolas	Basaltos	Linhas de água (margem)	amieiro, aveleira,borrazeira-preta, borrazeira-branca, choupo	Eucaliptus, Cupressus spp., diversas		povoamento misto	608,8
11	11.2.8	Mata de S.Domingos de Benfica e A revestir com espécies ripícolas	Calcarios	Fundos de vale	azereiro, c. corquinho, freixo, loureiro, pilriteiro	Eucaliptus, Cupressus spp., diversas		povoamento misto	4299,2
11	11.2.8	Mata de S.Domingos de Benfica e Vegetação a substituir progressivamente	Basaltos	Vertente declive > 25% com radiação solar 1º quartil	carrasco-arbóreo, c. alfarrobinho, c. negral, medronheiro, sobreiro	Eucaliptus, Cupressus spp., diversas		povoamento misto	28472,7
11	11.2.8	Mata de S.Domingos de Benfica e Vegetação a substituir progressivamente	Basaltos	Vertente declive 5<25% com radiação solar 1º quartil	carrasco-arbóreo, c. alfarrobinho, c. negral, medronheiro, oliveira, sobreiro	Eucaliptus, Cupressus spp., diversas		povoamento misto	58804,0
11	11.2.8	Mata de S.Domingos de Benfica e Vegetação a substituir progressivamente	Basaltos	Vertente declive 5<25% com radiação solar 4º quartil	alfarrobeira, azinheira, carrasco-arbóreo, medronheiro, sobreiro, zambujeiro	Eucaliptus, Cupressus spp., diversas		povoamento misto	190,7
11	11.2.8	Mata de S.Domingos de Benfica e Vegetação a substituir progressivamente	Calcarios	Vertente declive 5<25 % com radiação solar 2º e 3º quartil	carrasco-arbóreo, c. corquinho, medronheiro, oliveira, zelha	Eucaliptus, Cupressus spp., diversas		povoamento misto	370,6
11	11.2.8	Mata de S.Domingos de Benfica e Vegetação a substituir progressivamente	Calcarios	Vertente declive 5<25% com radiação solar 1º quartil	carrasco-arbóreo, c. corquinho, medronheiro, oliveira, zelha	Eucaliptus, Cupressus spp., diversas		povoamento misto	3164,5
11	11.2.8	Mata de S.Domingos de Benfica e Vegetação a substituir progressivamente	Calcarios	Vertente declive 5<25% com radiação solar 4º quartil	alfarrobeira, azinheira, carrasco-arbóreo, medronheiro, zambujeiro	Eucaliptus, Cupressus spp., diversas		povoamento misto	0,5
11	11.2.8	Mata de S.Domingos de Benfica e Vegetação a substituir progressivamente em cumeada	Basaltos	Linhas de cumeada	azinheira e zambujeiro	Eucaliptus, Cupressus spp., diversas		povoamento misto	914,4
11	11.2.8	Vegetação a substituir progressivamente	Basaltos	Vertente declive 5<25% com radiação solar 4º quartil	alfarrobeira, azinheira, carrasco-arbóreo, medronheiro, sobreiro, zambujeiro	Eucaliptus, Cupressus spp., diversas		povoamento misto	1,3
11	11.2.8	Vegetação a substituir progressivamente	Calcarios	Vertente declive 5<25 % com radiação solar 2º e 3º quartil	carrasco-arbóreo, c. corquinho, medronheiro, oliveira, zelha	Eucaliptus, Cupressus spp., diversas		povoamento misto	0,3
11	11.2.8	Vegetação a substituir progressivamente	Calcarios	Vertente declive 5<25% com radiação solar 1º quartil	carrasco-arbóreo, c. corquinho, medronheiro, oliveira, zelha	Eucaliptus, Cupressus spp., diversas		povoamento misto	5,8
11	11.2.9	A revestir com espécies ripícolas	Basaltos	Linhas de água (margem)	amieiro, aveleira,borrazeira-preta, borrazeira-branca, choupo	Quercus suber, Quercus rotundifolia	Pinus pinea	carvalhal	2159,9
11	11.2.9	Vegetação a enriquecer progressivamente em cumeada	Basaltos	Linhas de cumeada	azinheira e zambujeiro	Quercus suber, Quercus rotundifolia	Pinus pinea	carvalhal	1756,5
11	11.2.9	Vegetação a manter	Basaltos	Vertente declive > 25% com radiação solar 1º quartil	carrasco-arbóreo, c. alfarrobinho, c. negral, medronheiro, sobreiro	Quercus suber, Quercus rotundifolia	Pinus pinea	carvalhal	1833,6
11	11.2.9	Vegetação a manter	Basaltos	Vertente declive 5<25% com radiação solar 1º quartil	carrasco-arbóreo, c. alfarrobinho, c. negral, medronheiro, oliveira, sobreiro	Quercus suber, Quercus rotundifolia	Pinus pinea	carvalhal	48027,5
11	11.2.10	Vegetação a enriquecer progressivamente em cabeceiras	Basaltos	Vertente declive > 25% com cabeceiras das linhas de água com radiação solar 1º quartil	carrasco-arbóreo, c. alfarrobinho, c. negral, medronheiro, sobreiro	Quercus suber, Quercus rotundifolia	Pinus pinea	carvalhal	437,6
11	11.2.10	Vegetação a enriquecer progressivamente em cabeceiras	Basaltos	Vertente declive 5<25% com cabeceiras das linhas de água com radiação solar 1º quartil	carrasco-arbóreo, c. alfarrobinho, c. negral, medronheiro, oliveira, sobreiro	Quercus suber, Quercus rotundifolia	Pinus pinea	carvalhal	1586,5
11	11.2.10	Vegetação a enriquecer progressivamente em cumeada	Basaltos	Linhas de cumeada	azinheira e zambujeiro	Quercus suber, Quercus rotundifolia	Pinus pinea	carvalhal	318,7
11	11.2.10	Vegetação a manter	Basaltos	Vertente declive > 25% com radiação solar 1º quartil	carrasco-arbóreo, c. alfarrobinho, c. negral, medronheiro, sobreiro	Quercus suber, Quercus rotundifolia	Pinus pinea	carvalhal	2656,0
11	11.2.10	Vegetação a manter	Basaltos	Vertente declive 5<25% com radiação solar 1º quartil	carrasco-arbóreo, c. alfarrobinho, c. negral, medronheiro, oliveira, sobreiro	Quercus suber, Quercus rotundifolia	Pinus pinea	carvalhal	16845,7
11	11.2.11	Espaço Biodiversidade e A revestir com espécies ripícolas	Basaltos	Fundos de vale	azereiro, freixo, loureiro, pilriteiro	Pinus pinea	Quercus suber, Quercus rotundifolia,	pinhal manso	1000,1
11	11.2.11	Espaço Biodiversidade e A revestir com espécies ripícolas	Basaltos	Linhas de água (margem)	amieiro, aveleira,borrazeira-preta, borrazeira-branca, choupo	Pinus pinea	Quercus suber, Quercus rotundifolia,	pinhal manso	2393,3
11	11.2.11	Espaço Biodiversidade e Vegetação a enriquecer progressivamente em cabeceiras	Basaltos	Vertente declive > 25% com cabeceiras das linhas de água com radiação solar 1º quartil	carrasco-arbóreo, c. alfarrobinho, c. negral, medronheiro, sobreiro	Pinus pinea	Quercus suber, Quercus rotundifolia,	pinhal manso	163,6
11	11.2.11	Espaço Biodiversidade e Vegetação a enriquecer progressivamente em cabeceiras	Basaltos	Vertente declive > 25% com cabeceiras das linhas de água com radiação solar 4º quartil	azinheira, carrasco-arbóreo, medronheiro, sobreiro, zambujeiro	Pinus pinea	Quercus suber, Quercus rotundifolia,	pinhal manso	762,4
11	11.2.11	Espaço Biodiversidade e Vegetação a enriquecer progressivamente em cabeceiras	Basaltos	Vertente declive >25% com cabeceiras das linhas de água e radiação solar 2º e 3º quartil	carrasco-arbóreo, medronheiro, sobreiro	Pinus pinea	Quercus suber, Quercus rotundifolia,	pinhal manso	11,2
11	11.2.11	Espaço Biodiversidade e Vegetação a enriquecer progressivamente em cabeceiras	Basaltos	Vertente declive 5<25% com cabeceiras das linhas de água com radiação solar 1º quartil	carrasco-arbóreo, c. alfarrobinho, c. negral, medronheiro, oliveira, sobreiro	Pinus pinea	Quercus suber, Quercus rotundifolia,	pinhal manso	13216,3
11	11.2.11	Espaço Biodiversidade e Vegetação a enriquecer progressivamente em cabeceiras	Basaltos	Vertente declive 5<25% com cabeceiras das linhas de água com radiação solar 4º quartil	alfarrobeira, azinheira, carrasco-arbóreo, medronheiro, sobreiro, zambujeiro	Pinus pinea	Quercus suber, Quercus rotundifolia,	pinhal manso	9493,8
11	11.2.11	Espaço Biodiversidade e Vegetação a enriquecer progressivamente em cabeceiras	Basaltos	Vertente declive 5<25% com cabeceiras das linhas de água e radiação solar 2º e 3º quartil	carrasco-arbóreo, medronheiro, oliveira, sobreiro	Pinus pinea	Quercus suber, Quercus rotundifolia,	pinhal manso	10541,8
11	11.2.11	Espaço Biodiversidade e Vegetação a enriquecer progressivamente em cumeada	Basaltos	Linhas de cumeada	azinheira e zambujeiro	Pinus pinea	Quercus suber, Quercus rotundifolia,	pinhal manso	3988,3
11	11.2.11	Espaço Biodiversidade e Vegetação a manter	Basaltos	Vertente declive > 25 % e radiação solar 2º e 3º quartil	carrasco-arbóreo, medronheiro, sobreiro	Pinus pinea	Quercus suber, Quercus rotundifolia,	pinhal manso	508,2
11	11.2.11	Espaço Biodiversidade e Vegetação a manter	Basaltos	Vertente declive > 25% com radiação solar 1º quartil	carrasco-arbóreo, c. alfarrobinho, c. negral, medronheiro, sobreiro	Pinus pinea	Quercus suber, Quercus rotundifolia,	pinhal manso	619,1
11	11.2.11	Espaço Biodiversidade e Vegetação a manter	Basaltos	Vertente declive >25% com radiação solar 4º quartil	azinheira, carrasco-arbóreo, medronheiro, sobreiro, zambujeiro	Pinus pinea	Quercus suber, Quercus rotundifolia,	pinhal manso	2062,5
11	11.2.11	Espaço Biodiversidade e Vegetação a manter	Basaltos	Vertente declive 5<25% com radiação solar 1º quartil	carrasco-arbóreo, c. alfarrobinho, c. negral, medronheiro, oliveira, sobreiro	Pinus pinea	Quercus suber, Quercus rotundifolia,	pinhal manso	8141,3
11	11.2.11	Espaço Biodiversidade e Vegetação a manter	Basaltos	Vertente declive 5<25% com radiação solar 4º quartil	alfarrobeira, azinheira, carrasco-arbóreo, medronheiro, sobreiro, zambujeiro	Pinus pinea	Quercus suber, Quercus rotundifolia,	pinhal manso	9813,8
11	11.2.12	Vegetação a enriquecer progressivamente em cumeada	Basaltos	Linhas de cumeada	azinheira e zambujeiro	Pinus pinea		pinhal manso	1532,1
11	11.2.12	Vegetação a manter	Basaltos	Vertente declive 5<25% com radiação solar 1º quartil	carrasco-arbóreo, c. alfarrobinho, c. negral, medronheiro, oliveira, sobreiro	Pinus pinea		pinhal manso	14691,2
11	11.2.12	Vegetação a manter	Basaltos	Vertente declive 5<25% com radiação solar 4º quartil	alfarrobeira, azinheira, carrasco-arbóreo, medronheiro, sobreiro, zambujeiro	Pinus pinea		pinhal manso	1,8
11	11.2.13	A revestir com espécies ripícolas	Basaltos	Fundos de vale	azereiro, freixo, loureiro, pilriteiro	Quercus suber, Quercus rotundifolia	Pinus pinea	carvalhal	1319,9
11	11.2.13	A revestir com espécies ripícolas	Basaltos	Linhas de água (margem)	amieiro, aveleira,borrazeira-preta, borrazeira-branca, choupo	Quercus suber, Quercus rotundifolia	Pinus pinea	carvalhal	4844,5

11	11,23	Vegetação a manter	Basaltos	Vertente declive > 25% com radiação solar 1º quartil	carrasco-arbóreo, c. alfarrobo, c. negral, medronheiro, sobreiro	Quercus suber, Quercus rotundifolia	Pinus pinea	canalhal	3265,6
11	11,23	Vegetação a manter	Basaltos	Vertente declive >25% com radiação solar 4º quartil	azinheira, carrasco-arbóreo, medronheiro, sobreiro, zambujeiro	Quercus suber, Quercus rotundifolia	Pinus pinea	canalhal	97,9
11	11,23	Vegetação a manter	Basaltos	Vertente declive >25% com radiação solar 1º quartil	carrasco-arbóreo, c. alfarrobo, c. negral, medronheiro, oliveira, sobreiro	Quercus suber, Quercus rotundifolia	Pinus pinea	canalhal	66736,8
11	11,23	Vegetação a manter	Basaltos	Vertente declive >25% com radiação solar 4º quartil	alfarrobeira, azinheira, carrasco-arbóreo, medronheiro, sobreiro, zambujeiro	Quercus suber, Quercus rotundifolia	Pinus pinea	canalhal	284,6
11	11,24	A revestir com espécies ripícolas	Basaltos	Linhas de água (margem)	amieiro, aveleira,borrazeira-preta, borrazeira-branca, choupo	Quercus suber, Quercus rotundifolia		canalhal	842,4
11	11,24	A revestir com espécies ripícolas	Calcários	Linhas de água (margem)	amieiro, aveleira,borrazeira-preta, borrazeira-branca, choupo	Quercus suber, Quercus rotundifolia		canalhal	2,3
11	11,24	Vegetação a enriquecer progressivamente em cabeceiras	Basaltos	Vertente declive > 25% com cabeceiras das linhas de água com radiação solar 1º quartil	carrasco-arbóreo, c. alfarrobo, c. negral, medronheiro, sobreiro	Quercus suber, Quercus rotundifolia		canalhal	1088,1
11	11,24	Vegetação a enriquecer progressivamente em cabeceiras	Basaltos	Vertente declive >25% com cabeceiras das linhas de água com radiação solar 1º quartil	carrasco-arbóreo, c. alfarrobo, c. negral, medronheiro, oliveira, sobreiro	Quercus suber, Quercus rotundifolia		canalhal	209,2
11	11,24	Vegetação a manter	Basaltos	Vertente declive > 25% com radiação solar 1º quartil	carrasco-arbóreo, c. alfarrobo, c. negral, medronheiro, sobreiro	Quercus suber, Quercus rotundifolia		canalhal	578,3
11	11,24	Vegetação a manter	Basaltos	Vertente declive >25% com radiação solar 1º quartil	carrasco-arbóreo, c. alfarrobo, c. negral, medronheiro, oliveira, sobreiro	Quercus suber, Quercus rotundifolia		canalhal	11914,7
11	11,24	Vegetação a manter	Calcários	Vertente declive >25% com radiação solar 1º quartil	carrasco-arbóreo, c. cerquinho, medronheiro, oliveira, zelha	Quercus suber, Quercus rotundifolia		canalhal	2,3
11	11,25	Fora do limite do PFM	Calcários			Pinus pinea		pinhal manso	16,1
11	11,25	Vegetação a enriquecer progressivamente em cabeceiras	Basaltos	Vertente declive > 25% com cabeceiras das linhas de água com radiação solar 1º quartil	carrasco-arbóreo, c. alfarrobo, c. negral, medronheiro, sobreiro	Pinus pinea		pinhal manso	2453,3
11	11,25	Vegetação a enriquecer progressivamente em cabeceiras	Basaltos	Vertente declive >25% com cabeceiras das linhas de água com radiação solar 1º quartil	carrasco-arbóreo, c. alfarrobo, c. negral, medronheiro, oliveira, sobreiro	Pinus pinea		pinhal manso	1980,0
11	11,25	Vegetação a enriquecer progressivamente em cabeceiras	Calcários	Vertente declive >25% com cabeceiras das linhas de água com radiação solar 1º quartil	carrasco-arbóreo, c. cerquinho, medronheiro, oliveira, zelha	Pinus pinea		pinhal manso	0,1
11	11,25	Vegetação a manter	Basaltos	Vertente declive > 25% com radiação solar 1º quartil	carrasco-arbóreo, c. alfarrobo, c. negral, medronheiro, oliveira, sobreiro	Pinus pinea		pinhal manso	9514,5
11	11,25	Vegetação a manter	Basaltos	Vertente declive >25% com radiação solar 4º quartil	alfarrobeira, azinheira, carrasco-arbóreo, medronheiro, sobreiro, zambujeiro	Pinus pinea		pinhal manso	8,9
11	11,25	Vegetação a manter	Calcários	Vertente declive >25% com radiação solar 1º quartil	carrasco-arbóreo, c. cerquinho, medronheiro, oliveira, zelha	Pinus pinea		pinhal manso	65,7
11	11,25	Vegetação a manter	Calcários	Vertente declive >25% com radiação solar 4º quartil	alfarrobeira, azinheira, carrasco-arbóreo, medronheiro, zambujeiro	Pinus pinea		pinhal manso	0,5
11	11,26	A revestir com espécies ripícolas	Basaltos	Fundos de vale	azereiro, freixo, loureiro, pilriteiro	Pinus pinea		pinhal manso	960,2
11	11,26	A revestir com espécies ripícolas	Basaltos	Linhas de água (margem)	amieiro, aveleira,borrazeira-preta, borrazeira-branca, choupo	Pinus pinea		pinhal manso	828,4
11	11,26	Fora do limite do PFM	Calcários			Pinus pinea		pinhal manso	66,9
11	11,26	Vegetação a enriquecer progressivamente em cabeceiras	Basaltos	Vertente declive > 25% com cabeceiras das linhas de água com radiação solar 1º quartil	carrasco-arbóreo, c. alfarrobo, c. negral, medronheiro, sobreiro	Pinus pinea		pinhal manso	1833,5
11	11,26	Vegetação a enriquecer progressivamente em cabeceiras	Basaltos	Vertente declive > 25% com cabeceiras das linhas de água com radiação solar 4º quartil	azinheira, carrasco-arbóreo, medronheiro, sobreiro, zambujeiro	Pinus pinea		pinhal manso	210,2
11	11,26	Vegetação a enriquecer progressivamente em cabeceiras	Basaltos	Vertente declive >25% com cabeceiras das linhas de água e radiação solar 2ª e 3ª quartil	carrasco-arbóreo, medronheiro, sobreiro	Pinus pinea		pinhal manso	16,9
11	11,26	Vegetação a enriquecer progressivamente em cabeceiras	Basaltos	Vertente declive >25% com cabeceiras das linhas de água com radiação solar 1º quartil	carrasco-arbóreo, c. alfarrobo, c. negral, medronheiro, oliveira, sobreiro	Pinus pinea		pinhal manso	5004,5
11	11,26	Vegetação a enriquecer progressivamente em cabeceiras	Basaltos	Vertente declive >25% com cabeceiras das linhas de água com radiação solar 4º quartil	alfarrobeira, azinheira, carrasco-arbóreo, medronheiro, sobreiro, zambujeiro	Pinus pinea		pinhal manso	304,7
11	11,26	Vegetação a enriquecer progressivamente em cabeceiras	Basaltos	Vertente declive >25% com cabeceiras das linhas de água e radiação solar 2ª e 3ª quartil	carrasco-arbóreo, medronheiro, oliveira, sobreiro	Pinus pinea		pinhal manso	2361,3
11	11,26	Vegetação a enriquecer progressivamente em cumeada	Basaltos	Linhas de cumeada	azinheira e zambujeiro	Pinus pinea		pinhal manso	625,2
11	11,26	Vegetação a manter	Basaltos	Vertente declive >25% com radiação solar 4º quartil	azinheira, carrasco-arbóreo, medronheiro, sobreiro, zambujeiro	Pinus pinea		pinhal manso	132,4
11	11,26	Vegetação a manter	Basaltos	Vertente declive >25% com radiação solar 1º quartil	carrasco-arbóreo, c. alfarrobo, c. negral, medronheiro, oliveira, sobreiro	Pinus pinea		pinhal manso	1605,3
11	11,26	Vegetação a manter	Basaltos	Vertente declive >25% com radiação solar 4º quartil	alfarrobeira, azinheira, carrasco-arbóreo, medronheiro, sobreiro, zambujeiro	Pinus pinea		pinhal manso	414,0
11	11,26	Vegetação a manter	Calcários	Vertente declive >25% com radiação solar 1º quartil	carrasco-arbóreo, c. cerquinho, medronheiro, oliveira, zelha	Pinus pinea		pinhal manso	22,0
12	12,01	urbano	Basaltos	Fundos de vale	azereiro, freixo, loureiro, pilriteiro			urbano	317,7
12	12,01	urbano	Basaltos	Vertente declive >25% com cabeceiras das linhas de água com radiação solar 1º quartil	carrasco-arbóreo, c. alfarrobo, c. negral, medronheiro, oliveira, sobreiro			urbano	182,8
12	12,01	urbano	Basaltos	Vertente declive >25% com radiação solar 1º quartil	carrasco-arbóreo, c. alfarrobo, c. negral, medronheiro, oliveira, sobreiro			urbano	12832,9
12	12,02	A revestir com espécies ripícolas	Basaltos	Fundos de vale	azereiro, freixo, loureiro, pilriteiro	diversas		povoamento misto	3216,3
12	12,02	A revestir com espécies ripícolas	Basaltos	Linhas de água (margem)	amieiro, aveleira,borrazeira-preta, borrazeira-branca, choupo	diversas		povoamento misto	1330,1
12	12,02	Vegetação a manter	Basaltos	Vertente declive > 25% com radiação solar 1º quartil	carrasco-arbóreo, c. alfarrobo, c. negral, medronheiro, sobreiro	diversas		povoamento misto	63,3
12	12,02	Vegetação a manter	Basaltos	Vertente declive >25% com radiação solar 1º quartil	carrasco-arbóreo, c. alfarrobo, c. negral, medronheiro, oliveira, sobreiro	diversas		povoamento misto	39653,9
12	12,03	A revestir com espécies ripícolas	Basaltos	Fundos de vale	azereiro, freixo, loureiro, pilriteiro			prado ruderal	11738,0
12	12,03	A revestir com espécies ripícolas	Basaltos	Linhas de água (margem)	amieiro, aveleira,borrazeira-preta, borrazeira-branca, choupo			prado ruderal	3553,3
12	12,03	A revestir com espécies ripícolas	Calcários	Fundos de vale	azereiro, c. cerquinho, freixo, loureiro, pilriteiro			prado ruderal	1444,2
12	12,03	A revestir com espécies ripícolas	Calcários	Linhas de água (margem)	amieiro, aveleira,borrazeira-preta, borrazeira-branca, choupo			prado ruderal	5,8
12	12,03	Fora do limite do PFM	Calcários					prado ruderal	8602,1
12	12,03	Vegetação a enriquecer progressivamente em cabeceiras	Basaltos	Vertente declive >25% com cabeceiras das linhas de água com radiação solar 1º quartil	carrasco-arbóreo, c. alfarrobo, c. negral, medronheiro, oliveira, sobreiro			prado ruderal	10688,1
12	12,03	Vegetação a enriquecer progressivamente em cabeceiras	Basaltos	Vertente declive >25% com cabeceiras das linhas de água e radiação solar 2ª e 3ª quartil	carrasco-arbóreo, medronheiro, oliveira, sobreiro			prado ruderal	2245,3
12	12,03	Vegetação a enriquecer progressivamente em cabeceiras	Calcários	Vertente declive >25% com cabeceiras das linhas de água e radiação solar 2ª e 3ª quartil	carrasco-arbóreo, c. cerquinho, medronheiro, oliveira, zelha			prado ruderal	5,1
12	12,03	Vegetação a enriquecer progressivamente em cabeços largos	Basaltos	Cabeços largos com radiação solar 1º quartil	carrasco-arbóreo, medronheiro			prado ruderal	607,8
12	12,03	Vegetação a enriquecer progressivamente em cabeços largos	Basaltos	Cabeços largos com radiação solar 2ª e 3ª quartil	carrasco-arbóreo, medronheiro			prado ruderal	1729,1
12	12,03	Vegetação a enriquecer progressivamente em cumeada	Basaltos	Linhas de cumeada	azinheira e zambujeiro			prado ruderal	810,4
12	12,03	Vegetação a manter	Basaltos	Vertente declive > 25% com radiação solar 1º quartil	carrasco-arbóreo, c. alfarrobo, c. negral, medronheiro, sobreiro			prado ruderal	415,6
12	12,03	Vegetação a manter	Basaltos	Vertente declive >25% com radiação solar 1º quartil	carrasco-arbóreo, c. alfarrobo, c. negral, medronheiro, oliveira, sobreiro			prado ruderal	28203,3
12	12,03	Vegetação a manter	Basaltos	Vertente declive >25% com radiação solar 4º quartil	alfarrobeira, azinheira, carrasco-arbóreo, medronheiro, sobreiro, zambujeiro			prado ruderal	442,5
12	12,03	Vegetação a manter	Calcários	Vertente declive >25 % com radiação solar 2ª e 3ª quartil	carrasco-arbóreo, c. cerquinho, medronheiro, oliveira, zelha			prado ruderal	30,5
12	12,03	Vegetação a manter	Calcários	Vertente declive >25% com radiação solar 1º quartil	carrasco-arbóreo, c. cerquinho, medronheiro, oliveira, zelha			prado ruderal	2365,0
12	12,03	Vegetação a manter	Calcários	Vertente declive >25% com radiação solar 4º quartil	alfarrobeira, azinheira, carrasco-arbóreo, medronheiro, zambujeiro			prado ruderal	16,9
13	13,01	A revestir com espécies ripícolas	Basaltos	Fundos de vale	azereiro, freixo, loureiro, pilriteiro	Quercus suber, Quercus rotundifolia		canalhal	56,5
13	13,01	Vegetação a enriquecer progressivamente em cabeceiras	Basaltos	Vertente declive >25% com cabeceiras das linhas de água com radiação solar 1º quartil	carrasco-arbóreo, c. alfarrobo, c. negral, medronheiro, oliveira, sobreiro	Quercus suber, Quercus rotundifolia		canalhal	638,2
13	13,01	Vegetação a enriquecer progressivamente em cabeceiras	Basaltos	Vertente declive >25% com cabeceiras das linhas de água e radiação solar 2ª e 3ª quartil	carrasco-arbóreo, medronheiro, oliveira, sobreiro	Quercus suber, Quercus rotundifolia		canalhal	314,1
13	13,01	Vegetação a manter	Basaltos	Vertente declive >25% com radiação solar 1º quartil	carrasco-arbóreo, c. alfarrobo, c. negral, medronheiro, oliveira, sobreiro	Quercus suber, Quercus rotundifolia		canalhal	2364,3
13	13,01	Vegetação a manter	Basaltos	Vertente declive >25% com radiação solar 4º quartil	alfarrobeira, azinheira, carrasco-arbóreo, medronheiro, sobreiro, zambujeiro	Quercus suber, Quercus rotundifolia		canalhal	1576,9
13	13,02	A revestir com espécies ripícolas	Basaltos	Linhas de água (margem)	amieiro, aveleira,borrazeira-preta, borrazeira-branca, choupo	Pinus pinea		pinhal manso	840,4
13	13,02	Vegetação a enriquecer progressivamente em cabeceiras	Basaltos	Vertente declive >25% com cabeceiras das linhas de água com radiação solar 1º quartil	carrasco-arbóreo, c. alfarrobo, c. negral, medronheiro, oliveira, sobreiro	Pinus pinea		pinhal manso	1826,1
13	13,02	Vegetação a enriquecer progressivamente em cabeceiras	Basaltos	Vertente declive >25% com cabeceiras das linhas de água e radiação solar 2ª e 3ª quartil	carrasco-arbóreo, medronheiro, oliveira, sobreiro	Pinus pinea		pinhal manso	646,4
13	13,02	Vegetação a enriquecer progressivamente em cabeços largos	Basaltos	Cabeços largos com radiação solar 1º quartil	carrasco-arbóreo, medronheiro	Pinus pinea		pinhal manso	1235,3
13	13,02	Vegetação a enriquecer progressivamente em cabeços largos	Basaltos	Cabeços largos com radiação solar 2ª e 3ª quartil	carrasco-arbóreo, medronheiro	Pinus pinea		pinhal manso	3088,9
13	13,02	Vegetação a enriquecer progressivamente em cumeada	Basaltos	Linhas de cumeada	azinheira e zambujeiro	Pinus pinea		pinhal manso	3209,3
13	13,02	Vegetação a manter	Basaltos	Vertente declive >25% com radiação solar 1º quartil	carrasco-arbóreo, c. alfarrobo, c. negral, medronheiro, oliveira, sobreiro	Pinus pinea		pinhal manso	8273,2
13	13,02	Vegetação a manter	Basaltos	Vertente declive >25% com radiação solar 4º quartil	alfarrobeira, azinheira, carrasco-arbóreo, medronheiro, sobreiro, zambujeiro	Pinus pinea		pinhal manso	3252,1
13	13,03	A revestir com espécies ripícolas	Calcários	Fundos de vale	azereiro, c. cerquinho, freixo, loureiro, pilriteiro	diversas		povoamento misto	31,5
13	13,03	Fora do limite do PFM	Calcários			diversas		povoamento misto	161,4
13	13,03	Quinta histórica	Basaltos	Fundos de vale	azereiro, freixo, loureiro, pilriteiro	diversas		povoamento misto	7426,1
13	13,03	Quinta histórica	Basaltos	Linhas de água (margem)	amieiro, aveleira,borrazeira-preta, borrazeira-branca, choupo	diversas		povoamento misto	5009,4
13	13,03	Quinta histórica	Calcários	Fundos de vale	azereiro, c. cerquinho, freixo, loureiro, pilriteiro	diversas		povoamento misto	75,6
13	13,03	Quinta histórica	Basaltos	Vertente declive >25% com cabeceiras das linhas de água com radiação solar 1º quartil	carrasco-arbóreo, c. alfarrobo, c. negral, medronheiro, oliveira, sobreiro	diversas		povoamento misto	12718,9
13	13,03	Quinta histórica	Basaltos	Linhas de cumeada	azinheira e zambujeiro	diversas		povoamento misto	1934,9
13	13,03	Quinta histórica	Basaltos	Vertente declive > 25% com radiação solar 1º quartil	carrasco-arbóreo, c. alfarrobo, c. negral, medronheiro, sobreiro	diversas		povoamento misto	1478,4
13	13,03	Quinta histórica	Basaltos	Vertente declive >25% com radiação solar 1º quartil	carrasco-arbóreo, c. alfarrobo, c. negral, medronheiro, oliveira, sobreiro	diversas		povoamento misto	24046,7
13	13,03	Quinta histórica	Basaltos	Vertente declive >25% com radiação solar 4º quartil	alfarrobeira, azinheira, carrasco-arbóreo, medronheiro, sobreiro, zambujeiro	diversas		povoamento misto	2640,3
13	13,03	Quinta histórica	Calcários	Vertente declive >25 % com radiação solar 2ª e 3ª quartil	carrasco-arbóreo, c. cerquinho, medronheiro, oliveira, zelha	diversas		povoamento misto	1604,0
13	13,03	Quinta histórica	Calcários	Vertente declive >25% com radiação solar 1º quartil	carrasco-arbóreo, c. cerquinho, medronheiro, oliveira, zelha	diversas		povoamento misto	4118,0
13	13,03	Vegetação a manter	Basaltos	Vertente declive >25% com radiação solar 1º quartil	carrasco-arbóreo, c. alfarrobo, c. negral, medronheiro, oliveira, sobreiro	diversas		povoamento misto	1,3
13	13,03	Vegetação a manter	Calcários	Vertente declive >25% com radiação solar 1º quartil	carrasco-arbóreo, c. cerquinho, medronheiro, oliveira, zelha	diversas		povoamento misto	70,7
13	13,04	Vegetação a substituir progressivamente	Basaltos	Vertente declive >25% com radiação solar 1º quartil	carrasco-arbóreo, c. alfarrobo, c. negral, medronheiro, oliveira, sobreiro	Eucalyptus, diversas		eucaliptal misto	90,6
13	13,04	Vegetação a substituir progressivamente	Calcários	Vertente declive >25% com radiação solar 1º quartil	carrasco-arbóreo, c. cerquinho, medronheiro, oliveira, zelha	Eucalyptus, diversas		eucaliptal misto	9,7
13	13,04	Vegetação a substituir progressivamente em cabeceiras	Basaltos	Vertente declive >25% com cabeceiras das linhas de água com radiação solar 1º quartil	carrasco-arbóreo, c. alfarrobo, c. negral, medronheiro, oliveira, sobreiro	Eucalyptus, diversas		eucaliptal misto	4637,8
13	13,04	Vegetação a substituir progressivamente em cabeceiras	Calcários	Vertente declive >25% com cabeceiras das linhas de água com radiação solar 1º quartil	carrasco-arbóreo, c. cerquinho, medronheiro, oliveira, zelha	Eucalyptus, diversas		eucaliptal misto	1,8

13	13,04	Vegetação a substituir progressivamente em cumeada	Basaltos	Linhas de cumeada	azinheira e zambujeiro	Eucaliptus, diversas		eucaliptal misto	571,5
13	13,05	A revestir com espécies riparias	Basaltos	Linhas de água (margem)	amieiro, aveleira,borrazeira-preta, borrazeira-branca, choupo	Pinus pinea, Quercus suber, Quercus rotundifólia		povoamento misto	432,6
13	13,05	Parque da Serafina e Vegetação a manter	Basaltos	Vertente declive >25% com radiação solar 4º quartil	alfarrobeira, azinheira, carrasco-arbóreo, medronheiro, sobreiro, zambujeiro	Pinus pinea, Quercus suber, Quercus rotundifólia		povoamento misto	5,2
13	13,05	Vegetação a enriquecer progressivamente em cabeceiras	Basaltos	Vertente declive >25% com cabeceiras das linhas de água com radiação solar 1º quartil	carrasco-arbóreo, c. alvarinho, c. negral, medronheiro, oliveira, sobreiro	Pinus pinea, Quercus suber, Quercus rotundifólia		povoamento misto	5335,2
13	13,05	Vegetação a enriquecer progressivamente em cabeceiras	Basaltos	Vertente declive >25% com cabeceiras das linhas de água e radiação solar 2º e 3º quartil	carrasco-arbóreo, medronheiro, oliveira, sobreiro	Pinus pinea, Quercus suber, Quercus rotundifólia		povoamento misto	349,1
13	13,05	Vegetação a enriquecer progressivamente em cabeceiras	Calcários	Vertente declive >25% com cabeceiras das linhas de água com radiação solar 1º quartil	carrasco-arbóreo, c. cerquinho, medronheiro, oliveira, zelha	Pinus pinea, Quercus suber, Quercus rotundifólia		povoamento misto	2,4
13	13,05	Vegetação a enriquecer progressivamente em cabeços largos	Basaltos	Cabeços largos com radiação solar 1º quartil	carrasco-arbóreo, medronheiro	Pinus pinea, Quercus suber, Quercus rotundifólia		povoamento misto	88,6
13	13,05	Vegetação a enriquecer progressivamente em cabeços largos	Basaltos	Cabeços largos com radiação solar 2º e 3º quartil	carrasco-arbóreo, medronheiro	Pinus pinea, Quercus suber, Quercus rotundifólia		povoamento misto	658,1
13	13,05	Vegetação a enriquecer progressivamente em cumeada	Basaltos	Linhas de cumeada	azinheira e zambujeiro	Pinus pinea, Quercus suber, Quercus rotundifólia		povoamento misto	316,3
13	13,05	Vegetação a manter	Basaltos	Vertente declive >25% com radiação solar 1º quartil	carrasco-arbóreo, c. alvarinho, c. negral, medronheiro, oliveira, sobreiro	Pinus pinea, Quercus suber, Quercus rotundifólia		povoamento misto	28164,1
13	13,05	Vegetação a manter	Basaltos	Vertente declive >25% com radiação solar 4º quartil	alfarrobeira, azinheira, carrasco-arbóreo, medronheiro, sobreiro, zambujeiro	Pinus pinea, Quercus suber, Quercus rotundifólia		povoamento misto	8008,9
13	13,05	Vegetação a manter	Calcários	Vertente declive >25% com radiação solar 1º quartil	carrasco-arbóreo, c. cerquinho, medronheiro, oliveira, zelha	Pinus pinea, Quercus suber, Quercus rotundifólia		povoamento misto	11,4
13	13,06	Fora do limite do PEM	Calcários					urbano	17098,0
13	13,06	Parque do Calhau e urbano	Basaltos	Fundos de vale	azereiro, freixo,loureiro, pilriteiro			urbano	428,9
13	13,06	Parque do Calhau e urbano	Basaltos	Linhas de água (margem)	amieiro, aveleira,borrazeira-preta, borrazeira-branca, choupo			urbano	86,4
13	13,06	Parque do Calhau e urbano	Basaltos	Vertente declive >25% com radiação solar 1º quartil	carrasco-arbóreo, c. alvarinho, c. negral, medronheiro, oliveira, sobreiro			urbano	903,7
13	13,06	Parque do Calhau e urbano	Basaltos	Vertente declive >25% com radiação solar 4º quartil	alfarrobeira, azinheira, carrasco-arbóreo, medronheiro, sobreiro, zambujeiro			urbano	0,9
13	13,06	Parque do Calhau e urbano	Calcários	Fundos de vale	azereiro, c. cerquinho, freixo,loureiro, pilriteiro			urbano	0,4
13	13,06	Parque do Calhau e urbano	Calcários	Vertente declive >25% com radiação solar 1º quartil	carrasco-arbóreo, c. cerquinho, medronheiro, oliveira, zelha			urbano	3,5
13	13,06	Parque do Calhau e urbano	Calcários	Vertente declive >25% com radiação solar 4º quartil	alfarrobeira, azinheira, carrasco-arbóreo, medronheiro, zambujeiro			urbano	0,6
13	13,06	Quinta histórica	Basaltos	Vertente declive >25% com cabeceiras das linhas de água com radiação solar 1º quartil	carrasco-arbóreo, c. alvarinho, c. negral, medronheiro, oliveira, sobreiro			urbano	42,6
13	13,06	Quinta histórica	Basaltos	Vertente declive >25% com cabeceiras das linhas de água e radiação solar 2º e 3º quartil	carrasco-arbóreo, medronheiro, oliveira, sobreiro			urbano	2,2
13	13,06	Quinta histórica	Basaltos	Vertente declive >25% com radiação solar 1º quartil	carrasco-arbóreo, c. alvarinho, c. negral, medronheiro, oliveira, sobreiro			urbano	230,4
13	13,06	Quinta histórica	Basaltos	Vertente declive >25% com radiação solar 4º quartil	alfarrobeira, azinheira, carrasco-arbóreo, medronheiro, sobreiro, zambujeiro			urbano	40,0
13	13,06	Quinta histórica	Calcários	Vertente declive >25% com radiação solar 1º quartil	carrasco-arbóreo, c. cerquinho, medronheiro, oliveira, zelha			urbano	11,7
13	13,06	Quinta histórica	Calcários	Vertente declive >25% com radiação solar 4º quartil	alfarrobeira, azinheira, carrasco-arbóreo, medronheiro, zambujeiro			urbano	1,2
13	13,06	urbano	Basaltos	Fundos de vale	azereiro, freixo,loureiro, pilriteiro			urbano	168,9
13	13,06	urbano	Basaltos	Linhas de água (margem)	amieiro, aveleira,borrazeira-preta, borrazeira-branca, choupo			urbano	1,7
13	13,06	urbano	Basaltos	Vertente declive >25% com cabeceiras das linhas de água com radiação solar 1º quartil	carrasco-arbóreo, c. alvarinho, c. negral, medronheiro, oliveira, sobreiro			urbano	3,2
13	13,06	urbano	Basaltos	Vertente declive >25% com radiação solar 1º quartil	carrasco-arbóreo, c. alvarinho, c. negral, medronheiro, oliveira, sobreiro			urbano	407,4
13	13,06	urbano	Basaltos	Vertente declive >25% com radiação solar 4º quartil	alfarrobeira, azinheira, carrasco-arbóreo, medronheiro, sobreiro, zambujeiro			urbano	36,9
13	13,06	urbano	Calcários	Fundos de vale	azereiro, c. cerquinho, freixo,loureiro, pilriteiro			urbano	39,2
13	13,06	urbano	Calcários	Linhas de água (margem)	amieiro, aveleira,borrazeira-preta, borrazeira-branca, choupo			urbano	2,7
13	13,06	urbano	Calcários	Vertente declive >25% com cabeceiras das linhas de água com radiação solar 1º quartil	carrasco-arbóreo, c. cerquinho, medronheiro, oliveira, zelha			urbano	14,2
13	13,06	urbano	Calcários	Vertente declive >25% com radiação solar 1º quartil	carrasco-arbóreo, c. cerquinho, medronheiro, oliveira, zelha			urbano	194,9
13	13,06	urbano	Calcários	Vertente declive >25% com radiação solar 4º quartil	alfarrobeira, azinheira, carrasco-arbóreo, medronheiro, zambujeiro			urbano	45,7
13	13,07	Fora do limite do PEM	Calcários					urbano	12000,4
13	13,07	Parque do Calhau e urbano	Basaltos	Fundos de vale	azereiro, freixo,loureiro, pilriteiro			urbano	16,8
13	13,07	Parque do Calhau e urbano	Basaltos	Linhas de água (margem)	amieiro, aveleira,borrazeira-preta, borrazeira-branca, choupo			urbano	11,9
13	13,07	Parque do Calhau e urbano	Basaltos	Vertente declive >25% com radiação solar 1º quartil	carrasco-arbóreo, c. alvarinho, c. negral, medronheiro, oliveira, sobreiro			urbano	2,8
13	13,07	Parque do Calhau e urbano	Calcários	Vertente declive >25% com radiação solar 1º quartil	carrasco-arbóreo, c. cerquinho, medronheiro, oliveira, zelha			urbano	5,1
13	13,07	Quinta histórica	Basaltos	Fundos de vale	azereiro, freixo,loureiro, pilriteiro			urbano	0,1
13	13,07	urbano	Calcários	Vertente declive >25% com radiação solar 1º quartil	carrasco-arbóreo, c. cerquinho, medronheiro, oliveira, zelha			urbano	7,5
13	13,08	A revestir com espécies riparias	Basaltos	Linhas de água (margem)	amieiro, aveleira,borrazeira-preta, borrazeira-branca, choupo	Quercus suber, Quercus rotundifólia		canal+al	2393,0
13	13,08	Vegetação a enriquecer progressivamente em cabeceiras	Basaltos	Vertente declive >25% com cabeceiras das linhas de água com radiação solar 1º quartil	carrasco-arbóreo, c. alvarinho, c. negral, medronheiro, oliveira, sobreiro	Quercus suber, Quercus rotundifólia		canal+al	17267,1
13	13,08	Vegetação a enriquecer progressivamente em cabeceiras	Basaltos	Vertente declive >25% com cabeceiras das linhas de água e radiação solar 2º e 3º quartil	carrasco-arbóreo, medronheiro, oliveira, sobreiro	Quercus suber, Quercus rotundifólia		canal+al	1789,2
13	13,08	Vegetação a enriquecer progressivamente em cabeços largos	Basaltos	Cabeços largos com radiação solar 2º e 3º quartil	carrasco-arbóreo, medronheiro	Quercus suber, Quercus rotundifólia		canal+al	264,8
13	13,08	Vegetação a enriquecer progressivamente em cumeada	Basaltos	Linhas de cumeada	azinheira e zambujeiro	Quercus suber, Quercus rotundifólia		canal+al	1620,9
13	13,08	Vegetação a manter	Basaltos	Vertente declive >25% com radiação solar 1º quartil	carrasco-arbóreo, c. alvarinho, c. negral, medronheiro, oliveira, sobreiro	Quercus suber, Quercus rotundifólia		canal+al	26244,8
13	13,08	Vegetação a manter	Basaltos	Vertente declive >25% com radiação solar 4º quartil	alfarrobeira, azinheira, carrasco-arbóreo, medronheiro, sobreiro, zambujeiro	Quercus suber, Quercus rotundifólia		canal+al	59,0
13	13,09	equipamento recreio/desporto	Basaltos	Vertente declive >25% com radiação solar 1º quartil	carrasco-arbóreo, c. alvarinho, c. negral, medronheiro, oliveira, sobreiro			equipamento recreio/desporto	1682,3
13	13,10	Fora do limite do PEM	Calcários					prado de sequeiro	8,5
13	13,10	Parque do Calhau e A revestir com espécies riparias	Basaltos	Fundos de vale	azereiro, freixo,loureiro, pilriteiro			prado de sequeiro	491,8
13	13,10	Parque do Calhau e A revestir com espécies riparias	Basaltos	Linhas de água (margem)	amieiro, aveleira,borrazeira-preta, borrazeira-branca, choupo			prado de sequeiro	951,7
13	13,10	Parque do Calhau e Vegetação a enriquecer progressivamente em cabeços largos	Basaltos	Cabeços largos com radiação solar 1º quartil	carrasco-arbóreo, medronheiro			prado de sequeiro	325,7
13	13,10	Parque do Calhau e Vegetação a enriquecer progressivamente em cabeços largos	Basaltos	Cabeços largos com radiação solar 2º e 3º quartil	carrasco-arbóreo, medronheiro			prado de sequeiro	160,4
13	13,10	Parque do Calhau e Vegetação a enriquecer progressivamente em cumeada	Basaltos	Linhas de cumeada	azinheira e zambujeiro			prado de sequeiro	479,1
13	13,10	Parque do Calhau e Vegetação a manter	Basaltos	Vertente declive >25% com radiação solar 1º quartil	carrasco-arbóreo, c. alvarinho, c. negral, medronheiro, oliveira, sobreiro			prado de sequeiro	11071,7
13	13,10	Parque do Calhau e Vegetação a manter	Basaltos	Vertente declive >25% com radiação solar 4º quartil	alfarrobeira, azinheira, carrasco-arbóreo, medronheiro, sobreiro, zambujeiro			prado de sequeiro	1213,2
13	13,10	Parque do Calhau e Vegetação a manter	Calcários	Vertente declive >25% com radiação solar 1º quartil	carrasco-arbóreo, c. cerquinho, medronheiro, oliveira, zelha			prado de sequeiro	4,5
13	13,10	Vegetação a manter	Basaltos	Vertente declive >25% com radiação solar 1º quartil	carrasco-arbóreo, c. alvarinho, c. negral, medronheiro, oliveira, sobreiro			prado de sequeiro	0,5
13	13,10	Vegetação a manter	Calcários	Vertente declive >25% com radiação solar 1º quartil	carrasco-arbóreo, c. cerquinho, medronheiro, oliveira, zelha			prado de sequeiro	17,4
13	13,11	A revestir com espécies riparias	Basaltos	Fundos de vale	azereiro, freixo,loureiro, pilriteiro	Quercus suber, Quercus rotundifólia		canal+al esparso	395,9
13	13,11	A revestir com espécies riparias	Basaltos	Linhas de água (margem)	amieiro, aveleira,borrazeira-preta, borrazeira-branca, choupo	Quercus suber, Quercus rotundifólia		canal+al esparso	1304,3
13	13,11	A revestir com espécies riparias	Calcários	Fundos de vale	azereiro, c. cerquinho, freixo,loureiro, pilriteiro	Quercus suber, Quercus rotundifólia		canal+al esparso	0,2
13	13,11	A revestir com espécies riparias	Calcários	Linhas de água (margem)	amieiro, aveleira,borrazeira-preta, borrazeira-branca, choupo	Quercus suber, Quercus rotundifólia		canal+al esparso	1,3
13	13,11	Fora do limite do PEM	Calcários			Quercus suber, Quercus rotundifólia		canal+al esparso	23,8
13	13,11	Vegetação a enriquecer progressivamente em cabeceiras	Basaltos	Vertente declive >25% com cabeceiras das linhas de água com radiação solar 1º quartil	carrasco-arbóreo, c. alvarinho, c. negral, medronheiro, oliveira, sobreiro	Quercus suber, Quercus rotundifólia		canal+al esparso	1206,7
13	13,11	Vegetação a enriquecer progressivamente em cabeceiras	Basaltos	Vertente declive >25% com cabeceiras das linhas de água com radiação solar 4º quartil	alfarrobeira, azinheira, carrasco-arbóreo, medronheiro, sobreiro, zambujeiro	Quercus suber, Quercus rotundifólia		canal+al esparso	1932,6
13	13,11	Vegetação a enriquecer progressivamente em cabeceiras	Basaltos	Vertente declive >25% com cabeceiras das linhas de água e radiação solar 2º e 3º quartil	carrasco-arbóreo, medronheiro, oliveira, sobreiro	Quercus suber, Quercus rotundifólia		canal+al esparso	1557,7
13	13,11	Vegetação a enriquecer progressivamente em cabeços largos	Basaltos	Cabeços largos com radiação solar 1º quartil	carrasco-arbóreo, medronheiro	Quercus suber, Quercus rotundifólia		canal+al esparso	83,4
13	13,11	Vegetação a enriquecer progressivamente em cabeços largos	Basaltos	Cabeços largos com radiação solar 2º e 3º quartil	carrasco-arbóreo, medronheiro	Quercus suber, Quercus rotundifólia		canal+al esparso	3171,9
13	13,11	Vegetação a enriquecer progressivamente em cabeços largos	Basaltos	Cabeços largos com radiação solar 4º quartil	azinheira, carrasco arbóreo, medronheiro, zambujeiro	Quercus suber, Quercus rotundifólia		canal+al esparso	14,9
13	13,11	Vegetação a enriquecer progressivamente em cumeada	Basaltos	Linhas de cumeada	azinheira e zambujeiro	Quercus suber, Quercus rotundifólia		canal+al esparso	1322,8
13	13,11	Vegetação a manter	Basaltos	Vertente declive >25% com radiação solar 1º quartil	carrasco-arbóreo, c. alvarinho, c. negral, medronheiro, oliveira, sobreiro	Quercus suber, Quercus rotundifólia		canal+al esparso	17390,9
13	13,11	Vegetação a manter	Basaltos	Vertente declive >25% com radiação solar 4º quartil	alfarrobeira, azinheira, carrasco-arbóreo, medronheiro, sobreiro, zambujeiro	Quercus suber, Quercus rotundifólia		canal+al esparso	3295,5
13	13,11	Vegetação a manter	Calcários	Vertente declive >25% com radiação solar 1º quartil	carrasco-arbóreo, c. cerquinho, medronheiro, oliveira, zelha	Quercus suber, Quercus rotundifólia		canal+al esparso	45,3
13	13,11	Vegetação a manter	Calcários	Vertente declive >25% com radiação solar 4º quartil	alfarrobeira, azinheira, carrasco-arbóreo, medronheiro, zambujeiro	Quercus suber, Quercus rotundifólia		canal+al esparso	7,9
13	13,12	Vegetação a enriquecer progressivamente em cabeços largos	Basaltos	Cabeços largos com radiação solar 1º quartil	carrasco-arbóreo, medronheiro	Pinus pinea, Quercus suber, Quercus rotundifólia		povoamento misto	59,9
13	13,12	Vegetação a enriquecer progressivamente em cabeços largos	Basaltos	Cabeços largos com radiação solar 2º e 3º quartil	carrasco-arbóreo, medronheiro	Pinus pinea, Quercus suber, Quercus rotundifólia		povoamento misto	163,1
13	13,12	Vegetação a enriquecer progressivamente em cumeada	Basaltos	Linhas de cumeada	azinheira e zambujeiro	Pinus pinea, Quercus suber, Quercus rotundifólia		povoamento misto	436,8
13	13,12	Vegetação a manter	Basaltos	Vertente declive > 25% com radiação solar 1º quartil	carrasco-arbóreo, c. alvarinho, c. negral, medronheiro, sobreiro	Pinus pinea, Quercus suber, Quercus rotundifólia		povoamento misto	1994,8
13	13,12	Vegetação a manter	Basaltos	Vertente declive >25% com radiação solar 1º quartil	carrasco-arbóreo, c. alvarinho, c. negral, medronheiro, oliveira, sobreiro	Pinus pinea, Quercus suber, Quercus rotundifólia		povoamento misto	3510,8
13	13,12	Vegetação a manter	Basaltos	Vertente declive >25% com radiação solar 4º quartil	alfarrobeira, azinheira, carrasco-arbóreo, medronheiro, sobreiro, zambujeiro	Pinus pinea, Quercus suber, Quercus rotundifólia		povoamento misto	44,8
13	13,13	urbano	Basaltos	Cabeços largos com radiação solar 1º quartil	carrasco-arbóreo, medronheiro			urbano	206,7
13	13,13	urbano	Basaltos	Cabeços largos com radiação solar 2º e 3º quartil	carrasco-arbóreo, medronheiro			urbano	1426,2
13	13,13	urbano	Basaltos	Linhas de cumeada	azinheira e zambujeiro			urbano	727,4
13	13,13	urbano	Basaltos	Vertente declive > 25% com radiação solar 1º quartil	carrasco-arbóreo, c. alvarinho, c. negral, medronheiro, sobreiro			urbano	191,3

13	13.1.3	urbano	Basófilos	Vertente declive 5-25% com radiação solar 1º quartil	carrasco-arbóreo, c. ailanthio, c. negral, medronheiro, oliveira, sobreiro			urbano	670,4
13	13.1.3	urbano	Basófilos	Vertente declive 5-25% com radiação solar 4º quartil	alfarrobeira, azinheira, carrasco-arbóreo, medronheiro, sobreiro, zambujeiro			urbano	70,9
13	13.1.4	A revestir com espécies ripícolas	Basófilos	Fundos de vale	azereiro, freixo, loureiro, pilriteiro			prado ruderal	8793,0
13	13.1.4	A revestir com espécies ripícolas	Basófilos	Linhas de água (margem)	ameiro, aveleira,borrazeira-preta, borrazeira-branca, choupo			prado ruderal	484,3
13	13.1.4	A revestir com espécies ripícolas	Calcários	Fundos de vale	azereiro, c. cerquinho, freixo, loureiro, pilriteiro			prado ruderal	3721,1
13	13.1.4	A revestir com espécies ripícolas	Calcários	Linhas de água (margem)	ameiro, aveleira,borrazeira-preta, borrazeira-branca, choupo			prado ruderal	643,4
13	13.1.4	Fora do limite do PFM	Calcários					prado ruderal	3849,8
13	13.1.4	Vegetação a manter	Basófilos	Vertente declive 5-25% com radiação solar 1º quartil	carrasco-arbóreo, c. ailanthio, c. negral, medronheiro, oliveira, sobreiro			prado ruderal	3320,6
13	13.1.4	Vegetação a manter	Basófilos	Vertente declive 5-25% com radiação solar 4º quartil	alfarrobeira, azinheira, carrasco-arbóreo, medronheiro, sobreiro, zambujeiro			prado ruderal	250,2
13	13.1.4	Vegetação a manter	Calcários	Vertente declive 5-25 % com radiação solar 2º e 3º quartil	carrasco-arbóreo, c. cerquinho, medronheiro, oliveira, zelha			prado ruderal	19,1
13	13.1.4	Vegetação a manter	Calcários	Vertente declive 5-25% com radiação solar 4º quartil	alfarrobeira, azinheira, carrasco-arbóreo, medronheiro, zambujeiro			prado ruderal	19,8
13	13.1.5	A revestir com espécies ripícolas	Basófilos	Fundos de vale	azereiro, freixo, loureiro, pilriteiro	Cupressus spp.		cupressal	4402,4
13	13.1.5	A revestir com espécies ripícolas	Basófilos	Linhas de água (margem)	ameiro, aveleira,borrazeira-preta, borrazeira-branca, choupo	Cupressus spp.		cupressal	364,3
13	13.1.5	A revestir com espécies ripícolas	Calcários	Fundos de vale	azereiro, c. cerquinho, freixo, loureiro, pilriteiro	Cupressus spp.		cupressal	0,1
13	13.1.5	Fora do limite do PFM	Calcários			Cupressus spp.		cupressal	95,4
13	13.1.5	Vegetação a enriquecer progressivamente em cabeceiras	Basófilos	Vertente declive > 25% com cabeceiras das linhas de água com radiação solar 1º quartil	carrasco-arbóreo, c. ailanthio, c. negral, medronheiro, sobreiro	Cupressus spp.		cupressal	60,8
13	13.1.5	Vegetação a enriquecer progressivamente em cabeceiras	Basófilos	Vertente declive 5-25% com cabeceiras das linhas de água com radiação solar 1º quartil	carrasco-arbóreo, c. ailanthio, c. negral, medronheiro, oliveira, sobreiro	Cupressus spp.		cupressal	2,7
13	13.1.5	Vegetação a manter	Basófilos	Vertente declive > 25% com radiação solar 1º quartil	carrasco-arbóreo, c. ailanthio, c. negral, medronheiro, sobreiro	Cupressus spp.		cupressal	11205,5
13	13.1.5	Vegetação a manter	Basófilos	Vertente declive 5-25% com radiação solar 1º quartil	carrasco-arbóreo, c. ailanthio, c. negral, medronheiro, oliveira, sobreiro	Cupressus spp.		cupressal	4729,1
13	13.1.5	Vegetação a manter	Basófilos	Vertente declive 5-25% com radiação solar 4º quartil	alfarrobeira, azinheira, carrasco-arbóreo, medronheiro, sobreiro, zambujeiro	Cupressus spp.		cupressal	231,4
13	13.1.5	Vegetação a manter	Calcários	Vertente declive 5-25% com radiação solar 1º quartil	carrasco-arbóreo, c. cerquinho, medronheiro, oliveira, zelha	Cupressus spp.		cupressal	4,1
13	13.1.6	Fora do limite do PFM	Calcários					urbano	5568,9
13	13.1.6	urbano	Basófilos	Vertente declive 5-25% com radiação solar 4º quartil	alfarrobeira, azinheira, carrasco-arbóreo, medronheiro, sobreiro, zambujeiro			urbano	422,8
13	13.1.6	urbano	Calcários	Vertente declive 5-25% com radiação solar 4º quartil	alfarrobeira, azinheira, carrasco-arbóreo, medronheiro, zambujeiro			urbano	82,7
13	13.1.7	A revestir com espécies ripícolas	Basófilos	Linhas de água (margem)	ameiro, aveleira,borrazeira-preta, borrazeira-branca, choupo	Quercus suber, Quercus rotundifolia		carvalhal	493,7
13	13.1.7	Vegetação a enriquecer progressivamente em cabeceiras	Basófilos	Vertente declive > 25% com cabeceiras das linhas de água com radiação solar 1º quartil	carrasco-arbóreo, c. ailanthio, c. negral, medronheiro, sobreiro	Quercus suber, Quercus rotundifolia		carvalhal	901,8
13	13.1.7	Vegetação a enriquecer progressivamente em cabeceiras	Basófilos	Vertente declive > 25% com cabeceiras das linhas de água com radiação solar 4º quartil	azinheira, carrasco-arbóreo, medronheiro, sobreiro, zambujeiro	Quercus suber, Quercus rotundifolia		carvalhal	4275,1
13	13.1.7	Vegetação a enriquecer progressivamente em cabeceiras	Basófilos	Vertente declive >25% com cabeceiras das linhas de água e radiação solar 2º e 3º quartil	carrasco-arbóreo, medronheiro, sobreiro	Quercus suber, Quercus rotundifolia		carvalhal	128,5
13	13.1.7	Vegetação a enriquecer progressivamente em cabeceiras	Basófilos	Vertente declive 5-25% com cabeceiras das linhas de água com radiação solar 1º quartil	carrasco-arbóreo, c. ailanthio, c. negral, medronheiro, oliveira, sobreiro	Quercus suber, Quercus rotundifolia		carvalhal	410,3
13	13.1.7	Vegetação a enriquecer progressivamente em cabeceiras	Basófilos	Vertente declive 5-25% com cabeceiras das linhas de água com radiação solar 4º quartil	alfarrobeira, azinheira, carrasco-arbóreo, medronheiro, sobreiro, zambujeiro	Quercus suber, Quercus rotundifolia		carvalhal	3990,9
13	13.1.7	Vegetação a enriquecer progressivamente em cabeceiras	Basófilos	Vertente declive 5-25% com cabeceiras das linhas de água e radiação solar 2º e 3º quartil	carrasco-arbóreo, medronheiro, oliveira, sobreiro	Quercus suber, Quercus rotundifolia		carvalhal	1452,2
13	13.1.7	Vegetação a enriquecer progressivamente em cumeada	Linhas de cumeada		azinheira e zambujeiro	Quercus suber, Quercus rotundifolia		carvalhal	1866,8
13	13.1.7	Vegetação a manter	Basófilos	Vertente declive > 25% com radiação solar 1º quartil	carrasco-arbóreo, c. ailanthio, c. negral, medronheiro, sobreiro	Quercus suber, Quercus rotundifolia		carvalhal	88,6
13	13.1.7	Vegetação a manter	Basófilos	Vertente declive >25% com radiação solar 4º quartil	azinheira, carrasco-arbóreo, medronheiro, sobreiro, zambujeiro	Quercus suber, Quercus rotundifolia		carvalhal	840,3
13	13.1.7	Vegetação a manter	Basófilos	Vertente declive 5-25% com radiação solar 1º quartil	carrasco-arbóreo, c. ailanthio, c. negral, medronheiro, oliveira, sobreiro	Quercus suber, Quercus rotundifolia		carvalhal	3683,4
13	13.1.7	Vegetação a manter	Basófilos	Vertente declive 5-25% com radiação solar 4º quartil	alfarrobeira, azinheira, carrasco-arbóreo, medronheiro, sobreiro, zambujeiro	Quercus suber, Quercus rotundifolia		carvalhal	4012,5
13	13.1.8	Vegetação a enriquecer progressivamente em cabeceiras	Basófilos	Vertente declive > 25% com cabeceiras das linhas de água com radiação solar 1º quartil	carrasco-arbóreo, c. ailanthio, c. negral, medronheiro, sobreiro	Quercus suber, Quercus rotundifolia		carvalhal	4870,5
13	13.1.8	Vegetação a enriquecer progressivamente em cabeceiras	Basófilos	Vertente declive > 25% com cabeceiras das linhas de água com radiação solar 4º quartil	azinheira, carrasco-arbóreo, medronheiro, sobreiro, zambujeiro	Quercus suber, Quercus rotundifolia		carvalhal	2274,6
13	13.1.8	Vegetação a enriquecer progressivamente em cabeceiras	Basófilos	Vertente declive 5-25% com cabeceiras das linhas de água com radiação solar 1º quartil	carrasco-arbóreo, c. ailanthio, c. negral, medronheiro, oliveira, sobreiro	Quercus suber, Quercus rotundifolia		carvalhal	1876,2
13	13.1.8	Vegetação a enriquecer progressivamente em cabeceiras	Basófilos	Vertente declive 5-25% com cabeceiras das linhas de água com radiação solar 4º quartil	alfarrobeira, azinheira, carrasco-arbóreo, medronheiro, sobreiro, zambujeiro	Quercus suber, Quercus rotundifolia		carvalhal	80,4
13	13.1.8	Vegetação a enriquecer progressivamente em cumeada	Basófilos	Linhas de cumeada	azinheira e zambujeiro	Quercus suber, Quercus rotundifolia		carvalhal	1117,5
13	13.1.8	Vegetação a manter	Basófilos	Vertente declive > 25% com radiação solar 1º quartil	carrasco-arbóreo, c. ailanthio, c. negral, medronheiro, sobreiro	Quercus suber, Quercus rotundifolia		carvalhal	8228,1
13	13.1.8	Vegetação a manter	Basófilos	Vertente declive 5-25% com radiação solar 1º quartil	carrasco-arbóreo, c. ailanthio, c. negral, medronheiro, oliveira, sobreiro	Quercus suber, Quercus rotundifolia		carvalhal	12874,6
13	13.1.9	A revestir com espécies ripícolas	Basófilos	Linhas de água (margem)	ameiro, aveleira,borrazeira-preta, borrazeira-branca, choupo	Cupressus spp.		cupressal	1489,1
13	13.1.9	A revestir com espécies ripícolas	Calcários	Linhas de água (margem)	ameiro, aveleira,borrazeira-preta, borrazeira-branca, choupo	Cupressus spp.		cupressal	1,0
13	13.1.9	Fora do limite do PFM	Calcários			Cupressus spp.		cupressal	308,0
13	13.1.9	Vegetação a enriquecer progressivamente em cabeceiras	Basófilos	Vertente declive > 25% com cabeceiras das linhas de água com radiação solar 1º quartil	carrasco-arbóreo, c. ailanthio, c. negral, medronheiro, sobreiro	Cupressus spp.		cupressal	6081,2
13	13.1.9	Vegetação a enriquecer progressivamente em cabeceiras	Basófilos	Vertente declive > 25% com cabeceiras das linhas de água com radiação solar 4º quartil	azinheira, carrasco-arbóreo, medronheiro, sobreiro, zambujeiro	Cupressus spp.		cupressal	2051,8
13	13.1.9	Vegetação a enriquecer progressivamente em cabeceiras	Basófilos	Vertente declive >25% com cabeceiras das linhas de água e radiação solar 2º e 3º quartil	carrasco-arbóreo, medronheiro, sobreiro	Cupressus spp.		cupressal	67,5
13	13.1.9	Vegetação a enriquecer progressivamente em cabeceiras	Basófilos	Vertente declive 5-25% com cabeceiras das linhas de água com radiação solar 1º quartil	carrasco-arbóreo, c. ailanthio, c. negral, medronheiro, oliveira, sobreiro	Cupressus spp.		cupressal	18213,7
13	13.1.9	Vegetação a enriquecer progressivamente em cabeceiras	Basófilos	Vertente declive 5-25% com cabeceiras das linhas de água com radiação solar 4º quartil	alfarrobeira, azinheira, carrasco-arbóreo, medronheiro, sobreiro, zambujeiro	Cupressus spp.		cupressal	11671,4
13	13.1.9	Vegetação a enriquecer progressivamente em cabeceiras	Basófilos	Vertente declive 5-25% com cabeceiras das linhas de água e radiação solar 2º e 3º quartil	carrasco-arbóreo, medronheiro, oliveira, sobreiro	Cupressus spp.		cupressal	792,6
13	13.1.9	Vegetação a enriquecer progressivamente em cumeada	Basófilos	Linhas de cumeada	azinheira e zambujeiro	Cupressus spp.		cupressal	3228,6
13	13.1.9	Vegetação a enriquecer progressivamente em cumeada	Calcários	Linhas de cumeada	carvalho cerquinho e zelha	Cupressus spp.		cupressal	1,9
13	13.1.9	Vegetação a manter	Basófilos	Vertente declive > 25 % e radiação solar 2º e 3º quartil	carrasco-arbóreo, medronheiro, sobreiro	Cupressus spp.		cupressal	13,6
13	13.1.9	Vegetação a manter	Basófilos	Vertente declive > 25% com radiação solar 1º quartil	carrasco-arbóreo, c. ailanthio, c. negral, medronheiro, sobreiro	Cupressus spp.		cupressal	3648,7
13	13.1.9	Vegetação a manter	Basófilos	Vertente declive >25% com radiação solar 4º quartil	azinheira, carrasco-arbóreo, medronheiro, sobreiro, zambujeiro	Cupressus spp.		cupressal	1864,2
13	13.1.9	Vegetação a manter	Basófilos	Vertente declive 5-25% com radiação solar 1º quartil	carrasco-arbóreo, c. ailanthio, c. negral, medronheiro, oliveira, sobreiro	Cupressus spp.		cupressal	21322,3
13	13.1.9	Vegetação a manter	Basófilos	Vertente declive 5-25% com radiação solar 4º quartil	alfarrobeira, azinheira, carrasco-arbóreo, medronheiro, sobreiro, zambujeiro	Cupressus spp.		cupressal	15155,7
13	13.1.9	Vegetação a manter	Calcários	Vertente declive > 25 % e radiação solar 2º e 3º quartil	carrasco-arbóreo, c. cerquinho, medronheiro, zelha	Cupressus spp.		cupressal	3,2
13	13.1.9	Vegetação a manter	Calcários	Vertente declive >25% com radiação solar 4º quartil	azinheira, carrasco arboreo, medronheiro, zambujeiro	Cupressus spp.		cupressal	0,8
13	13.1.9	Vegetação a manter	Calcários	Vertente declive 5-25% com radiação solar 4º quartil	alfarrobeira, azinheira, carrasco-arbóreo, medronheiro, zambujeiro	Cupressus spp.		cupressal	104,5
13	13.2.0	A revestir com espécies ripícolas	Basófilos	Fundos de vale	azereiro, freixo, loureiro, pilriteiro			prado de sequeiro	134,6
13	13.2.0	A revestir com espécies ripícolas	Calcários	Fundos de vale	azereiro, c. cerquinho, freixo, loureiro, pilriteiro			prado de sequeiro	0,5
13	13.2.0	Fora do limite do PFM	Calcários					prado de sequeiro	370,0
13	13.2.0	Vegetação a enriquecer progressivamente em cabeceiras	Basófilos	Vertente declive > 25% com cabeceiras das linhas de água com radiação solar 1º quartil	carrasco-arbóreo, c. ailanthio, c. negral, medronheiro, sobreiro			prado de sequeiro	5732,0
13	13.2.0	Vegetação a enriquecer progressivamente em cabeceiras	Basófilos	Vertente declive > 25% com cabeceiras das linhas de água com radiação solar 4º quartil	azinheira, carrasco-arbóreo, medronheiro, sobreiro, zambujeiro			prado de sequeiro	1449,2
13	13.2.0	Vegetação a enriquecer progressivamente em cabeceiras	Basófilos	Vertente declive >25% com cabeceiras das linhas de água e radiação solar 2º e 3º quartil	carrasco-arbóreo, medronheiro, sobreiro			prado de sequeiro	230,2
13	13.2.0	Vegetação a enriquecer progressivamente em cabeceiras	Basófilos	Vertente declive 5-25% com cabeceiras das linhas de água com radiação solar 1º quartil	carrasco-arbóreo, c. ailanthio, c. negral, medronheiro, oliveira, sobreiro			prado de sequeiro	31,5
13	13.2.0	Vegetação a enriquecer progressivamente em cabeceiras	Basófilos	Vertente declive 5-25% com cabeceiras das linhas de água com radiação solar 4º quartil	alfarrobeira, azinheira, carrasco-arbóreo, medronheiro, sobreiro, zambujeiro			prado de sequeiro	23,3
13	13.2.0	Vegetação a enriquecer progressivamente em cumeada	Basófilos	Linhas de cumeada	azinheira e zambujeiro			prado de sequeiro	337,9
13	13.2.0	Vegetação a manter	Basófilos	Vertente declive > 25 % e radiação solar 2º e 3º quartil	carrasco-arbóreo, medronheiro, sobreiro			prado de sequeiro	768,4
13	13.2.0	Vegetação a manter	Basófilos	Vertente declive > 25% com radiação solar 1º quartil	carrasco-arbóreo, c. ailanthio, c. negral, medronheiro, sobreiro			prado de sequeiro	2519,7
13	13.2.0	Vegetação a manter	Basófilos	Vertente declive >25% com radiação solar 4º quartil	azinheira, carrasco-arbóreo, medronheiro, sobreiro, zambujeiro			prado de sequeiro	128,3
13	13.2.0	Vegetação a manter	Basófilos	Vertente declive 5-25% com radiação solar 1º quartil	carrasco-arbóreo, c. ailanthio, c. negral, medronheiro, oliveira, sobreiro			prado de sequeiro	635,6
13	13.2.0	Vegetação a manter	Basófilos	Vertente declive 5-25% com radiação solar 4º quartil	alfarrobeira, azinheira, carrasco-arbóreo, medronheiro, sobreiro, zambujeiro			prado de sequeiro	2780,2
13	13.2.0	Vegetação a manter	Calcários	Vertente declive 5-25 % com radiação solar 2º e 3º quartil	carrasco-arbóreo, c. cerquinho, medronheiro, oliveira, zelha			prado de sequeiro	2,8
13	13.2.0	Vegetação a manter	Calcários	Vertente declive 5-25% com radiação solar 1º quartil	carrasco-arbóreo, c. cerquinho, medronheiro, oliveira, zelha			prado de sequeiro	93,0
13	13.2.1	A revestir com espécies ripícolas	Basófilos	Fundos de vale	azereiro, freixo, loureiro, pilriteiro		Acacia	acacial esparso	104,8
13	13.2.1	A revestir com espécies ripícolas	Basófilos	Linhas de água (margem)	ameiro, aveleira,borrazeira-preta, borrazeira-branca, choupo		Acacia	acacial esparso	1319,1
13	13.2.1	Fora do limite do PFM	Calcários				Acacia	acacial esparso	797,4
13	13.2.1	Vegetação a substituir progressivamente	Basófilos	Vertente declive > 25 % e radiação solar 2º e 3º quartil	carrasco-arbóreo, medronheiro, sobreiro		Acacia	acacial esparso	19,2
13	13.2.1	Vegetação a substituir progressivamente	Basófilos	Vertente declive > 25% com radiação solar 1º quartil	carrasco-arbóreo, c. ailanthio, c. negral, medronheiro, sobreiro		Acacia	acacial esparso	5999,2
13	13.2.1	Vegetação a substituir progressivamente	Basófilos	Vertente declive >25% com radiação solar 4º quartil	azinheira, carrasco-arbóreo, medronheiro, sobreiro, zambujeiro		Acacia	acacial esparso	71,6
13	13.2.1	Vegetação a substituir progressivamente	Basófilos	Vertente declive 5-25% com radiação solar 1º quartil	carrasco-arbóreo, c. ailanthio, c. negral, medronheiro, oliveira, sobreiro		Acacia	acacial esparso	15703,5
13	13.2.1	Vegetação a substituir progressivamente	Basófilos	Vertente declive 5-25% com radiação solar 4º quartil	alfarrobeira, azinheira, carrasco-arbóreo, medronheiro, sobreiro, zambujeiro		Acacia	acacial esparso	3090,2
13	13.2.1	Vegetação a substituir progressivamente	Calcários	Vertente declive > 25 % e radiação solar 2º e 3º quartil	carrasco-arbóreo, c. cerquinho, medronheiro, zelha		Acacia	acacial esparso	0,3
13	13.2.1	Vegetação a substituir progressivamente	Calcários	Vertente declive > 25% com radiação solar 1º quartil	carrasco-arbóreo, c. cerquinho, medronheiro, zelha		Acacia	acacial esparso	1,2

13	13,21	Vegetação a substituir progressivamente	Caducifólios	Vertente declive 5-25 % com radiação solar 2º e 3º quartil	carrasco-arbóreo, c. cerquinho, medronheiro, oliveira, zelha		Acacia	acacial esparso	0,3
13	13,21	Vegetação a substituir progressivamente	Caducifólios	Vertente declive 5-25% com radiação solar 1º quartil	carrasco-arbóreo, c. cerquinho, medronheiro, oliveira, zelha		Acacia	acacial esparso	92,4
13	13,21	Vegetação a substituir progressivamente	Caducifólios	Vertente declive 5-25% com radiação solar 4º quartil	alfarrobeira, azinheira, carrasco-arbóreo, medronheiro, zambujeiro		Acacia	acacial esparso	46,8
13	13,21	Vegetação a substituir progressivamente em cabeceiras	Basálticos	Vertente declive > 25% com cabeceiras das linhas de água com radiação solar 1º quartil	carrasco-arbóreo, c. alfarrobeira, c. negral, medronheiro, sobreiro		Acacia	acacial esparso	786,7
13	13,21	Vegetação a substituir progressivamente em cabeceiras	Basálticos	Vertente declive > 25% com cabeceiras das linhas de água com radiação solar 4º quartil	azinheira, carrasco-arbóreo, medronheiro, sobreiro, zambujeiro		Acacia	acacial esparso	64,7
13	13,21	Vegetação a substituir progressivamente em cabeceiras	Basálticos	Vertente declive >25% com cabeceiras das linhas de água e radiação solar 2º e 3º quartil	carrasco-arbóreo, medronheiro, sobreiro		Acacia	acacial esparso	0,0
13	13,21	Vegetação a substituir progressivamente em cabeceiras	Basálticos	Vertente declive 5-25% com cabeceiras das linhas de água com radiação solar 1º quartil	carrasco-arbóreo, c. alfarrobeira, c. negral, medronheiro, oliveira, sobreiro		Acacia	acacial esparso	3055,1
13	13,21	Vegetação a substituir progressivamente em cabeceiras	Basálticos	Vertente declive 5-25% com cabeceiras das linhas de água com radiação solar 4º quartil	alfarrobeira, azinheira, carrasco-arbóreo, medronheiro, sobreiro, zambujeiro		Acacia	acacial esparso	33,1
13	13,21	Vegetação a substituir progressivamente em cabeceiras	Basálticos	Vertente declive 5-25% com cabeceiras das linhas de água e radiação solar 2º e 3º quartil	carrasco-arbóreo, medronheiro, oliveira, sobreiro		Acacia	acacial esparso	70,5
13	13,21	Vegetação a substituir progressivamente em cabeceiras	Calcários	Vertente declive 5-25% com cabeceiras das linhas de água e radiação solar 2º e 3º quartil	carrasco-arbóreo, c. cerquinho, medronheiro, oliveira, zelha		Acacia	acacial esparso	0,2
13	13,21	Vegetação a substituir progressivamente em cumeada	Basálticos	Linhas de cumeada	azinheira e zambujeiro		Acacia	acacial esparso	132,5
13	13,22	Fora do limite do PPM	Calcários					urbano	2139,6
13	13,22	urbano	Basálticos	Vertente declive > 25 % e radiação solar 2º e 3º quartil	carrasco-arbóreo, medronheiro, sobreiro			urbano	5,4
13	13,22	urbano	Basálticos	Vertente declive > 25% com radiação solar 1º quartil	carrasco-arbóreo, c. alfarrobeira, c. negral, medronheiro, sobreiro			urbano	90,4
13	13,22	urbano	Basálticos	Vertente declive 5-25% com cabeceiras das linhas de água com radiação solar 1º quartil	carrasco-arbóreo, c. alfarrobeira, c. negral, medronheiro, oliveira, sobreiro			urbano	451,7
13	13,22	urbano	Basálticos	Vertente declive 5-25% com cabeceiras das linhas de água e radiação solar 2º e 3º quartil	carrasco-arbóreo, medronheiro, oliveira, sobreiro			urbano	27,1
13	13,22	urbano	Basálticos	Vertente declive 5-25% com radiação solar 1º quartil	carrasco-arbóreo, c. alfarrobeira, c. negral, medronheiro, oliveira, sobreiro			urbano	208,6
13	13,22	urbano	Basálticos	Vertente declive 5-25% com radiação solar 4º quartil	alfarrobeira, azinheira, carrasco-arbóreo, medronheiro, sobreiro, zambujeiro			urbano	105,6
13	13,22	urbano	Calcários	Vertente declive > 25 % e radiação solar 2º e 3º quartil	carrasco-arbóreo, c. cerquinho, medronheiro, zelha			urbano	1,4
13	13,22	urbano	Calcários	Vertente declive > 25% com radiação solar 1º quartil	carrasco-arbóreo, c. cerquinho, medronheiro, zelha			urbano	3,7
13	13,22	urbano	Calcários	Vertente declive 5-25% com cabeceiras das linhas de água com radiação solar 1º quartil	carrasco-arbóreo, c. cerquinho, medronheiro, oliveira, zelha			urbano	1,8
13	13,22	urbano	Calcários	Vertente declive 5-25% com cabeceiras das linhas de água e radiação solar 2º e 3º quartil	carrasco-arbóreo, c. cerquinho, medronheiro, oliveira, zelha			urbano	1,8
13	13,22	urbano	Calcários	Vertente declive 5-25% com radiação solar 1º quartil	carrasco-arbóreo, c. cerquinho, medronheiro, oliveira, zelha			urbano	275,1
13	13,22	urbano	Calcários	Vertente declive 5-25% com radiação solar 4º quartil	alfarrobeira, azinheira, carrasco-arbóreo, medronheiro, zambujeiro			urbano	0,2
14	14,01	urbano	Basálticos	Vertente declive 5-25% com radiação solar 4º quartil	alfarrobeira, azinheira, carrasco-arbóreo, medronheiro, sobreiro, zambujeiro			urbano	58,5
14	14,01	urbano	Calcários	Cabeços longos com radiação solar 4º quartil	azinheira, carrasco arboreo, medronheiro, zambujeiro			urbano	56,8
14	14,01	urbano	Calcários	Vertente declive 5-25% com radiação solar 4º quartil	alfarrobeira, azinheira, carrasco-arbóreo, medronheiro, zambujeiro			urbano	1042,4
14	14,02	Vegetação a enriquecer progressivamente em cabeços largos	Basálticos	Cabeços longos com radiação solar 2º e 3º quartil	carrasco-arboreo, medronheiro	Cupressus spp., diversas		cupressal misto	9,6
14	14,02	Vegetação a enriquecer progressivamente em cabeços largos	Basálticos	Cabeços longos com radiação solar 4º quartil	azinheira, carrasco arboreo, medronheiro, zambujeiro	Cupressus spp., diversas		cupressal misto	508,9
14	14,02	Vegetação a enriquecer progressivamente em cabeços largos	Calcários	Cabeços longos com radiação solar 2º e 3º quartil	carrasco-arboreo, c.cerquinho, loureiro, medronheiro, zelha	Cupressus spp., diversas		cupressal misto	488,3
14	14,02	Vegetação a enriquecer progressivamente em cabeços largos	Calcários	Cabeços longos com radiação solar 4º quartil	azinheira, carrasco arboreo, medronheiro, zambujeiro	Cupressus spp., diversas		cupressal misto	617,2
14	14,02	Vegetação a enriquecer progressivamente em cumeada	Basálticos	Linhas de cumeada	azinheira e zambujeiro	Cupressus spp., diversas		cupressal misto	285,0
14	14,02	Vegetação a enriquecer progressivamente em cumeada	Calcários	Linhas de cumeada	carvalho cerquinho e zelha	Cupressus spp., diversas		cupressal misto	376,4
14	14,02	Vegetação a manter	Basálticos	Vertente declive 5-25% com radiação solar 4º quartil	alfarrobeira, azinheira, carrasco-arbóreo, medronheiro, sobreiro, zambujeiro	Cupressus spp., diversas		cupressal misto	69,1
14	14,02	Vegetação a manter	Calcários	Vertente declive 5-25% com radiação solar 4º quartil	alfarrobeira, azinheira, carrasco-arbóreo, medronheiro, zambujeiro	Cupressus spp., diversas		cupressal misto	98,3
14	14,03	A revestir com espécies riplícolas	Calcários	Fundos de vale	azereiro, c. cerquinho, freixo, loureiro, pilriteiro	Eucaliptus, Cupressus spp., diversas		povoamento misto	2275,1
14	14,03	A revestir com espécies riplícolas	Calcários	Linhas de água (margem)	amieiro, aveleira,borrazeira-preta, borrazeira-branca, choupo	Eucaliptus, Cupressus spp., diversas		povoamento misto	3523,8
14	14,03	Vegetação a substituir progressivamente	Calcários	Vertente declive > 25% com radiação solar 1º quartil	carrasco-arbóreo, c. cerquinho, medronheiro, zelha	Eucaliptus, Cupressus spp., diversas		povoamento misto	3018,0
14	14,03	Vegetação a substituir progressivamente	Calcários	Vertente declive >25% com radiação solar 4º quartil	azinheira, carrasco arboreo, medronheiro, zambujeiro	Eucaliptus, Cupressus spp., diversas		povoamento misto	593,9
14	14,03	Vegetação a substituir progressivamente	Calcários	Vertente declive 5-25 % com radiação solar 2º e 3º quartil	carrasco-arbóreo, c. cerquinho, medronheiro, oliveira, zelha	Eucaliptus, Cupressus spp., diversas		povoamento misto	748,2
14	14,03	Vegetação a substituir progressivamente	Calcários	Vertente declive 5-25% com radiação solar 1º quartil	carrasco-arbóreo, c. cerquinho, medronheiro, oliveira, zelha	Eucaliptus, Cupressus spp., diversas		povoamento misto	11706,0
14	14,03	Vegetação a substituir progressivamente	Calcários	Vertente declive 5-25% com radiação solar 4º quartil	alfarrobeira, azinheira, carrasco-arbóreo, medronheiro, zambujeiro	Eucaliptus, Cupressus spp., diversas		povoamento misto	15,9
14	14,03	Vegetação a substituir progressivamente em cabeceiras	Calcários	Vertente declive 5-25% com cabeceiras das linhas de água com radiação solar 1º quartil	carrasco-arbóreo, c. cerquinho, medronheiro, oliveira, zelha	Eucaliptus, Cupressus spp., diversas		povoamento misto	49,9
14	14,04	A revestir com espécies riplícolas	Basálticos	Fundos de vale	azereiro, freixo, loureiro, pilriteiro	Cupressus spp.		cupressal	1487,0
14	14,04	A revestir com espécies riplícolas	Basálticos	Linhas de água (margem)	amieiro, aveleira,borrazeira-preta, borrazeira-branca, choupo	Cupressus spp.		cupressal	1489,3
14	14,04	A revestir com espécies riplícolas	Calcários	Fundos de vale	azereiro, c. cerquinho, freixo, loureiro, pilriteiro	Cupressus spp.		cupressal	3065,8
14	14,04	A revestir com espécies riplícolas	Calcários	Linhas de água (margem)	amieiro, aveleira,borrazeira-preta, borrazeira-branca, choupo	Cupressus spp.		cupressal	4253,7
14	14,04	Fora do limite do PPM	Calcários			Cupressus spp.		cupressal	11,7
14	14,04	Vegetação a enriquecer progressivamente em cabeceiras	Basálticos	Vertente declive > 25% com cabeceiras das linhas de água com radiação solar 1º quartil	carrasco-arbóreo, c. alfarrobeira, c. negral, medronheiro, sobreiro	Cupressus spp.		cupressal	228,3
14	14,04	Vegetação a enriquecer progressivamente em cabeceiras	Basálticos	Vertente declive > 25% com cabeceiras das linhas de água com radiação solar 4º quartil	azinheira, carrasco-arbóreo, medronheiro, sobreiro, zambujeiro	Cupressus spp.		cupressal	836,3
14	14,04	Vegetação a enriquecer progressivamente em cabeceiras	Basálticos	Vertente declive >25% com cabeceiras das linhas de água e radiação solar 2º e 3º quartil	carrasco-arbóreo, medronheiro, sobreiro	Cupressus spp.		cupressal	187,8
14	14,04	Vegetação a enriquecer progressivamente em cabeceiras	Basálticos	Vertente declive 5-25% com cabeceiras das linhas de água com radiação solar 1º quartil	carrasco-arbóreo, c. alfarrobeira, c. negral, medronheiro, oliveira, sobreiro	Cupressus spp.		cupressal	5,7
14	14,04	Vegetação a enriquecer progressivamente em cabeceiras	Basálticos	Vertente declive 5-25% com cabeceiras das linhas de água com radiação solar 4º quartil	alfarrobeira, azinheira, carrasco-arbóreo, medronheiro, sobreiro, zambujeiro	Cupressus spp.		cupressal	3939,8
14	14,04	Vegetação a enriquecer progressivamente em cabeceiras	Basálticos	Vertente declive 5-25% com cabeceiras das linhas de água e radiação solar 2º e 3º quartil	carrasco-arbóreo, medronheiro, oliveira, sobreiro	Cupressus spp.		cupressal	5686,4
14	14,04	Vegetação a enriquecer progressivamente em cabeceiras	Calcários	Vertente declive > 25% com cabeceiras das linhas de água com radiação solar 1º quartil	carrasco-arbóreo, c. cerquinho, medronheiro, zelha	Cupressus spp.		cupressal	326,8
14	14,04	Vegetação a enriquecer progressivamente em cabeceiras	Calcários	Vertente declive > 25% com cabeceiras das linhas de água com radiação solar 4º quartil	azinheira, carrasco arboreo, medronheiro, zambujeiro	Cupressus spp.		cupressal	5,7
14	14,04	Vegetação a enriquecer progressivamente em cabeceiras	Calcários	Vertente declive >25% com cabeceiras das linhas de água e radiação solar 2º e 3º quartil	carrasco-arbóreo, c. cerquinho, medronheiro, zelha	Cupressus spp.		cupressal	21,2
14	14,04	Vegetação a enriquecer progressivamente em cabeceiras	Calcários	Vertente declive 5-25% com cabeceiras das linhas de água com radiação solar 1º quartil	carrasco-arbóreo, c. cerquinho, medronheiro, oliveira, zelha	Cupressus spp.		cupressal	0,2
14	14,04	Vegetação a enriquecer progressivamente em cabeceiras	Calcários	Vertente declive 5-25% com cabeceiras das linhas de água com radiação solar 4º quartil	alfarrobeira, azinheira, carrasco-arbóreo, medronheiro, zambujeiro	Cupressus spp.		cupressal	1059,6
14	14,04	Vegetação a enriquecer progressivamente em cabeceiras	Calcários	Vertente declive 5-25% com cabeceiras das linhas de água e radiação solar 2º e 3º quartil	carrasco-arbóreo, c. cerquinho, medronheiro, oliveira, zelha	Cupressus spp.		cupressal	30,8
14	14,04	Vegetação a enriquecer progressivamente em cabeços largos	Basálticos	Cabeços longos com radiação solar 1º quartil	carrasco-arboreo, medronheiro	Cupressus spp.		cupressal	7,8
14	14,04	Vegetação a enriquecer progressivamente em cabeços largos	Basálticos	Cabeços longos com radiação solar 2º e 3º quartil	carrasco-arboreo, medronheiro	Cupressus spp.		cupressal	44,9
14	14,04	Vegetação a enriquecer progressivamente em cabeços largos	Basálticos	Cabeços longos com radiação solar 4º quartil	azinheira, carrasco arboreo, medronheiro, zambujeiro	Cupressus spp.		cupressal	317,9
14	14,04	Vegetação a enriquecer progressivamente em cabeços largos	Calcários	Cabeços longos com radiação solar 1º quartil	carrasco-arboreo, c.cerquinho, loureiro, medronheiro, zelha	Cupressus spp.		cupressal	11,6
14	14,04	Vegetação a enriquecer progressivamente em cabeços largos	Calcários	Cabeços longos com radiação solar 2º e 3º quartil	carrasco-arboreo, c.cerquinho, loureiro, medronheiro, zelha	Cupressus spp.		cupressal	526,4
14	14,04	Vegetação a enriquecer progressivamente em cabeços largos	Calcários	Cabeços longos com radiação solar 4º quartil	azinheira, carrasco arboreo, medronheiro, zambujeiro	Cupressus spp.		cupressal	530,4
14	14,04	Vegetação a enriquecer progressivamente em cumeada	Basálticos	Linhas de cumeada	azinheira e zambujeiro	Cupressus spp.		cupressal	3995,6
14	14,04	Vegetação a enriquecer progressivamente em cumeada	Calcários	Linhas de cumeada	carvalho cerquinho e zelha	Cupressus spp.		cupressal	1501,0
14	14,04	Vegetação a manter	Basálticos	Vertente declive > 25 % e radiação solar 2º e 3º quartil	carrasco-arbóreo, medronheiro, sobreiro	Cupressus spp.		cupressal	9,8
14	14,04	Vegetação a manter	Basálticos	Vertente declive > 25% com radiação solar 1º quartil	carrasco-arbóreo, c. alfarrobeira, c. negral, medronheiro, sobreiro	Cupressus spp.		cupressal	1818,0
14	14,04	Vegetação a manter	Basálticos	Vertente declive >25% com radiação solar 4º quartil	azinheira, carrasco-arbóreo, medronheiro, sobreiro, zambujeiro	Cupressus spp.		cupressal	3132,9
14	14,04	Vegetação a manter	Basálticos	Vertente declive 5-25% com radiação solar 1º quartil	carrasco-arbóreo, c. alfarrobeira, c. negral, medronheiro, oliveira, sobreiro	Cupressus spp.		cupressal	63,2
14	14,04	Vegetação a manter	Basálticos	Vertente declive 5-25% com radiação solar 4º quartil	alfarrobeira, azinheira, carrasco-arbóreo, medronheiro, sobreiro, zambujeiro	Cupressus spp.		cupressal	3369,1
14	14,04	Vegetação a manter	Calcários	Vertente declive > 25 % e radiação solar 2º e 3º quartil	carrasco-arbóreo, c. cerquinho, medronheiro, zelha	Cupressus spp.		cupressal	17,9
14	14,04	Vegetação a manter	Calcários	Vertente declive > 25% com radiação solar 1º quartil	carrasco-arbóreo, c. cerquinho, medronheiro, zelha	Cupressus spp.		cupressal	1678,1
14	14,04	Vegetação a manter	Calcários	Vertente declive >25% com radiação solar 4º quartil	azinheira, carrasco arboreo, medronheiro, zambujeiro	Cupressus spp.		cupressal	12416,4
14	14,04	Vegetação a manter	Calcários	Vertente declive 5-25 % com radiação solar 2º e 3º quartil	carrasco-arbóreo, c. cerquinho, medronheiro, oliveira, zelha	Cupressus spp.		cupressal	276,0
14	14,04	Vegetação a manter	Calcários	Vertente declive 5-25% com radiação solar 1º quartil	carrasco-arbóreo, c. cerquinho, medronheiro, oliveira, zelha	Cupressus spp.		cupressal	1688,0
14	14,04	Vegetação a manter	Calcários	Vertente declive 5-25% com radiação solar 4º quartil	alfarrobeira, azinheira, carrasco-arbóreo, medronheiro, zambujeiro	Cupressus spp.		cupressal	11733,8
14	14,05	Parque da Pedra e A revestir com espécies riplícolas	Basálticos	Fundos de vale	azereiro, freixo, loureiro, pilriteiro	Cupressus spp.		cupressal	649,7
14	14,05	Parque da Pedra e A revestir com espécies riplícolas	Basálticos	Linhas de água (margem)	amieiro, aveleira,borrazeira-preta, borrazeira-branca, choupo	Cupressus spp.		cupressal	571,5
14	14,05	Parque da Pedra e A revestir com espécies riplícolas	Calcários	Fundos de vale	azereiro, c. cerquinho, freixo, loureiro, pilriteiro	Cupressus spp.		cupressal	1768,6
14	14,05	Parque da Pedra e A revestir com espécies riplícolas	Calcários	Linhas de água (margem)	amieiro, aveleira,borrazeira-preta, borrazeira-branca, choupo	Cupressus spp.		cupressal	1722,4
14	14,05	Parque da Pedra e Vegetação a enriquecer progressivamente em cabeceiras	Basálticos	Vertente declive > 25% com cabeceiras das linhas de água com radiação solar 1º quartil	carrasco-arbóreo, c. alfarrobeira, c. negral, medronheiro, sobreiro	Cupressus spp.		cupressal	1299,9
14	14,05	Parque da Pedra e Vegetação a enriquecer progressivamente em cabeceiras	Basálticos	Vertente declive > 25% com cabeceiras das linhas de água com radiação solar 4º quartil	azinheira, carrasco-arbóreo, medronheiro, sobreiro, zambujeiro	Cupressus spp.		cupressal	859,3
14	14,05	Parque da Pedra e Vegetação a enriquecer progressivamente em cabeceiras	Basálticos	Vertente declive >25% com cabeceiras das linhas de água e radiação solar 2º e 3º quartil	carrasco-arbóreo, medronheiro, sobreiro	Cupressus spp.		cupressal	0,5
14	14,05	Parque da Pedra e Vegetação a enriquecer progressivamente em cabeceiras	Basálticos	Vertente declive 5-25% com cabeceiras das linhas de água com radiação solar 4º quartil	alfarrobeira, azinheira, carrasco-arbóreo, medronheiro, sobreiro, zambujeiro	Cupressus spp.		cupressal	26,3
14	14,05	Parque da Pedra e Vegetação a enriquecer progressivamente em cabeceiras	Basálticos	Vertente declive 5-25% com cabeceiras das linhas de água e radiação solar 2º e 3º quartil	carrasco-arbóreo, medronheiro, oliveira, sobreiro	Cupressus spp.		cupressal	0,0

14	14/25	Parque da Pedra e Vegetação a enriquecer progressivamente em cabeceiras	Caducifólios	Vertente declive > 25% com cabeceiras das linhas de água com radiação solar 1º quartil	carrasco-arbóreo, c. cerquinho, medronheiro, zelha	Cupressus spp.		cupressal	289,3
14	14/25	Parque da Pedra e Vegetação a enriquecer progressivamente em cabeços largos	Caducifólios	Cabeços largos com radiação solar 1º quartil	carrasco-arbóreo, c. cerquinho, loureiro, medronheiro, zelha	Cupressus spp.		cupressal	489,1
14	14/25	Parque da Pedra e Vegetação a enriquecer progressivamente em cabeços largos	Caducifólios	Cabeços largos com radiação solar 2ª e 3ª quartil	carrasco-arbóreo, c. cerquinho, loureiro, medronheiro, zelha	Cupressus spp.		cupressal	867,2
14	14/25	Parque da Pedra e Vegetação a enriquecer progressivamente em cabeços largos	Caducifólios	Cabeços largos com radiação solar 4º quartil	azinheira, carrasco-arbóreo, medronheiro, zambujeiro	Cupressus spp.		cupressal	214,5
14	14/25	Parque da Pedra e Vegetação a enriquecer progressivamente em cumeada	Basalbos	Linhas de cumeada	azinheira e zambujeiro	Cupressus spp.		cupressal	4,0
14	14/25	Parque da Pedra e Vegetação a enriquecer progressivamente em cumeada	Caducifólios	Linhas de cumeada	carvalho cerquinho e zelha	Cupressus spp.		cupressal	1877,6
14	14/25	Parque da Pedra e Vegetação a manter	Basalbos	Vertente declive >25% com radiação solar 4º quartil	azinheira, carrasco-arbóreo, medronheiro, sobreiro, zambujeiro	Cupressus spp.		cupressal	100,1
14	14/25	Parque da Pedra e Vegetação a manter	Basalbos	Vertente declive 5-25% com radiação solar 4º quartil	aferroheira, azinheira, carrasco-arbóreo, medronheiro, sobreiro, zambujeiro	Cupressus spp.		cupressal	126,1
14	14/25	Parque da Pedra e Vegetação a manter	Caducifólios	Vertente declive > 25 % e radiação solar 2ª e 3ª quartil	carrasco-arbóreo, c. cerquinho, medronheiro, zelha	Cupressus spp.		cupressal	2,8
14	14/25	Parque da Pedra e Vegetação a manter	Caducifólios	Vertente declive > 25% com radiação solar 1º quartil	carrasco-arbóreo, c. cerquinho, medronheiro, zelha	Cupressus spp.		cupressal	4211,8
14	14/25	Parque da Pedra e Vegetação a manter	Caducifólios	Vertente declive >25% com radiação solar 4º quartil	azinheira, carrasco-arbóreo, medronheiro, zambujeiro	Cupressus spp.		cupressal	1356,7
14	14/25	Parque da Pedra e Vegetação a manter	Caducifólios	Vertente declive 5-25 % com radiação solar 2º e 3º quartil	carrasco-arbóreo, c. cerquinho, medronheiro, oliveira, zelha	Cupressus spp.		cupressal	108,9
14	14/25	Parque da Pedra e Vegetação a manter	Caducifólios	Vertente declive 5-25% com radiação solar 1º quartil	carrasco-arbóreo, c. cerquinho, medronheiro, oliveira, zelha	Cupressus spp.		cupressal	869,6
14	14/25	Parque da Pedra e Vegetação a manter	Caducifólios	Vertente declive 5-25% com radiação solar 4º quartil	aferroheira, azinheira, carrasco-arbóreo, medronheiro, zambujeiro	Cupressus spp.		cupressal	246,7
14	14/26	A revestir com espécies ripícolas	Caducifólios	Linhas de água (margem)	ameixo, aveleira,borrazeira-preta, borrazeira-branca, choupo	Cupressus spp.		cupressal	43,2
14	14/26	Fora do limite do PFM	Caducifólios			Cupressus spp.		cupressal	228,6
14	14/26	Vegetação a enriquecer progressivamente em cabeceiras	Basalbos	Vertente declive 5-25% com cabeceiras das linhas de água com radiação solar 4º quartil	aferroheira, azinheira, carrasco-arbóreo, medronheiro, sobreiro, zambujeiro	Cupressus spp.		cupressal	551,7
14	14/26	Vegetação a enriquecer progressivamente em cabeceiras	Basalbos	Vertente declive 5-25% com cabeceiras das linhas de água e radiação solar 2ª e 3º quartil	carrasco-arbóreo, medronheiro, oliveira, sobreiro	Cupressus spp.		cupressal	7642,8
14	14/26	Vegetação a enriquecer progressivamente em cabeceiras	Caducifólios	Vertente declive > 25% com cabeceiras das linhas de água com radiação solar 1º quartil	carrasco-arbóreo, c. cerquinho, medronheiro, zelha	Cupressus spp.		cupressal	187,6
14	14/26	Vegetação a enriquecer progressivamente em cabeceiras	Caducifólios	Vertente declive > 25% com cabeceiras das linhas de água com radiação solar 4º quartil	azinheira, carrasco-arbóreo, medronheiro, zambujeiro	Cupressus spp.		cupressal	1319,2
14	14/26	Vegetação a enriquecer progressivamente em cabeceiras	Caducifólios	Vertente declive >25% com cabeceiras das linhas de água e radiação solar 2ª e 3ª quartil	carrasco-arbóreo, c. cerquinho, medronheiro, zelha	Cupressus spp.		cupressal	8,2
14	14/26	Vegetação a enriquecer progressivamente em cabeceiras	Caducifólios	Vertente declive 5-25% com cabeceiras das linhas de água com radiação solar 1º quartil	carrasco-arbóreo, c. cerquinho, medronheiro, oliveira, zelha	Cupressus spp.		cupressal	61,7
14	14/26	Vegetação a enriquecer progressivamente em cabeceiras	Caducifólios	Vertente declive 5-25% com cabeceiras das linhas de água com radiação solar 4º quartil	aferroheira, azinheira, carrasco-arbóreo, medronheiro, zambujeiro	Cupressus spp.		cupressal	3582,3
14	14/26	Vegetação a enriquecer progressivamente em cabeceiras	Caducifólios	Vertente declive 5-25% com cabeceiras das linhas de água e radiação solar 2ª e 3º quartil	carrasco-arbóreo, c. cerquinho, medronheiro, oliveira, zelha	Cupressus spp.		cupressal	2925,6
14	14/26	Vegetação a enriquecer progressivamente em cumeada	Basalbos	Linhas de cumeada	azinheira e zambujeiro	Cupressus spp.		cupressal	4,0
14	14/26	Vegetação a enriquecer progressivamente em cumeada	Caducifólios	Linhas de cumeada	carvalho cerquinho e zelha	Cupressus spp.		cupressal	1779,4
14	14/26	Vegetação a manter	Basalbos	Vertente declive 5-25% com radiação solar 4º quartil	aferroheira, azinheira, carrasco-arbóreo, medronheiro, sobreiro, zambujeiro	Cupressus spp.		cupressal	1812,0
14	14/26	Vegetação a manter	Caducifólios	Vertente declive > 25% com radiação solar 1º quartil	carrasco-arbóreo, c. cerquinho, medronheiro, zelha	Cupressus spp.		cupressal	34,1
14	14/26	Vegetação a manter	Caducifólios	Vertente declive 5-25 % com radiação solar 2ª e 3º quartil	carrasco-arbóreo, c. cerquinho, medronheiro, oliveira, zelha	Cupressus spp.		cupressal	9,7
14	14/26	Vegetação a manter	Caducifólios	Vertente declive 5-25% com radiação solar 1º quartil	carrasco-arbóreo, c. cerquinho, medronheiro, oliveira, zelha	Cupressus spp.		cupressal	95,1
14	14/26	Vegetação a manter	Caducifólios	Vertente declive 5-25% com radiação solar 4º quartil	aferroheira, azinheira, carrasco-arbóreo, medronheiro, zambujeiro	Cupressus spp.		cupressal	840,4
14	14/27	Vegetação a enriquecer progressivamente em cabeceiras	Caducifólios	Vertente declive > 25% com cabeceiras das linhas de água com radiação solar 4º quartil	azinheira, carrasco-arbóreo, medronheiro, zambujeiro	Cupressus spp., diversas		cupressal misto	1035,2
14	14/27	Vegetação a enriquecer progressivamente em cabeceiras	Caducifólios	Vertente declive 5-25% com cabeceiras das linhas de água com radiação solar 4º quartil	aferroheira, azinheira, carrasco-arbóreo, medronheiro, zambujeiro	Cupressus spp., diversas		cupressal misto	1825,3
14	14/27	Vegetação a enriquecer progressivamente em cabeceiras	Caducifólios	Vertente declive 5-25% com cabeceiras das linhas de água e radiação solar 2ª e 3º quartil	carrasco-arbóreo, c. cerquinho, medronheiro, oliveira, zelha	Cupressus spp., diversas		cupressal misto	60,1
14	14/27	Vegetação a enriquecer progressivamente em cumeada	Caducifólios	Linhas de cumeada	carvalho cerquinho e zelha	Cupressus spp., diversas		cupressal misto	666,4
14	14/27	Vegetação a manter	Caducifólios	Vertente declive >25% com radiação solar 4º quartil	azinheira, carrasco-arbóreo, medronheiro, zambujeiro	Cupressus spp., diversas		cupressal misto	1688,3
14	14/27	Vegetação a manter	Caducifólios	Vertente declive 5-25% com radiação solar 4º quartil	aferroheira, azinheira, carrasco-arbóreo, medronheiro, zambujeiro	Cupressus spp., diversas		cupressal misto	183,2
14	14/28	A revestir com espécies ripícolas	Caducifólios	Fundos de vale	azereiro, c. cerquinho, freixo, loureiro, pilriteiro	Pinus halepensis, Cupressus spp., diversas		povoamento misto	1158,4
14	14/28	A revestir com espécies ripícolas	Caducifólios	Linhas de água (margem)	ameixo, aveleira,borrazeira-preta, borrazeira-branca, choupo	Pinus halepensis, Cupressus spp., diversas		povoamento misto	3378,9
14	14/28	Vegetação a manter	Caducifólios	Vertente declive > 25 % e radiação solar 2ª e 3ª quartil	carrasco-arbóreo, c. cerquinho, medronheiro, zelha	Pinus halepensis, Cupressus spp., diversas		povoamento misto	234,0
14	14/28	Vegetação a manter	Caducifólios	Vertente declive > 25% com radiação solar 1º quartil	carrasco-arbóreo, c. cerquinho, medronheiro, zelha	Pinus halepensis, Cupressus spp., diversas		povoamento misto	12391,0
14	14/28	Vegetação a manter	Caducifólios	Vertente declive >25% com radiação solar 4º quartil	azinheira, carrasco-arbóreo, medronheiro, zambujeiro	Pinus halepensis, Cupressus spp., diversas		povoamento misto	1886,9
14	14/28	Vegetação a manter	Caducifólios	Vertente declive 5-25 % com radiação solar 2ª e 3º quartil	carrasco-arbóreo, c. cerquinho, medronheiro, oliveira, zelha	Pinus halepensis, Cupressus spp., diversas		povoamento misto	1463,8
14	14/28	Vegetação a manter	Caducifólios	Vertente declive 5-25% com radiação solar 1º quartil	carrasco-arbóreo, c. cerquinho, medronheiro, oliveira, zelha	Pinus halepensis, Cupressus spp., diversas		povoamento misto	1047,2
14	14/28	Vegetação a manter	Caducifólios	Vertente declive 5-25% com radiação solar 4º quartil	aferroheira, azinheira, carrasco-arbóreo, medronheiro, zambujeiro	Pinus halepensis, Cupressus spp., diversas		povoamento misto	0,2
14	14/28	A revestir com espécies ripícolas	Caducifólios	Fundos de vale	azereiro, c. cerquinho, freixo, loureiro, pilriteiro			povoamento misto	29,2
14	14/28	Fora do limite do PFM	Caducifólios					povoamento misto	720,3
14	14/28	Vegetação a enriquecer progressivamente em cabeceiras	Caducifólios	Vertente declive > 25% com cabeceiras das linhas de água com radiação solar 4º quartil	azinheira, carrasco-arbóreo, medronheiro, zambujeiro			povoamento misto	1618,7
14	14/28	Vegetação a enriquecer progressivamente em cabeceiras	Caducifólios	Vertente declive 5-25% com cabeceiras das linhas de água com radiação solar 4º quartil	aferroheira, azinheira, carrasco-arbóreo, medronheiro, zambujeiro			povoamento misto	6374,0
14	14/28	Vegetação a enriquecer progressivamente em cabeceiras	Caducifólios	Vertente declive 5-25% com cabeceiras das linhas de água e radiação solar 2ª e 3º quartil	carrasco-arbóreo, c. cerquinho, medronheiro, oliveira, zelha			povoamento misto	36,1
14	14/28	Vegetação a enriquecer progressivamente em cumeada	Caducifólios	Linhas de cumeada	carvalho cerquinho e zelha			povoamento misto	665,7
14	14/29	Vegetação a manter	Basalbos	Vertente declive 5-25% com radiação solar 4º quartil	aferroheira, azinheira, carrasco-arbóreo, medronheiro, sobreiro, zambujeiro			povoamento misto	263,8
14	14/29	Vegetação a manter	Caducifólios	Vertente declive >25% com radiação solar 4º quartil	azinheira, carrasco-arbóreo, medronheiro, zambujeiro			povoamento misto	3055,8
14	14/29	Vegetação a manter	Caducifólios	Vertente declive 5-25 % com radiação solar 2ª e 3º quartil	carrasco-arbóreo, c. cerquinho, medronheiro, oliveira, zelha			povoamento misto	714,4
14	14/29	Vegetação a manter	Caducifólios	Vertente declive 5-25% com radiação solar 4º quartil	aferroheira, azinheira, carrasco-arbóreo, medronheiro, zambujeiro			povoamento misto	1994,4
14	14/30	A revestir com espécies ripícolas	Basalbos	Linhas de água (margem)	ameixo, aveleira,borrazeira-preta, borrazeira-branca, choupo			prado ruderal	0,7
14	14/30	A revestir com espécies ripícolas	Caducifólios	Fundos de vale	azereiro, c. cerquinho, freixo, loureiro, pilriteiro			prado ruderal	158,2
14	14/30	A revestir com espécies ripícolas	Caducifólios	Linhas de água (margem)	ameixo, aveleira,borrazeira-preta, borrazeira-branca, choupo			prado ruderal	484,1
14	14/30	Fora do limite do PFM	Caducifólios					prado ruderal	304,5
14	14/30	Vegetação a enriquecer progressivamente em cumeada	Basalbos	Linhas de cumeada	azinheira e zambujeiro			prado ruderal	44,5
14	14/30	Vegetação a enriquecer progressivamente em cumeada	Caducifólios	Linhas de cumeada	carvalho cerquinho e zelha			prado ruderal	298,8
14	14/30	Vegetação a manter	Basalbos	Vertente declive > 25 % e radiação solar 2ª e 3ª quartil	carrasco-arbóreo, medronheiro, sobreiro			prado ruderal	0,2
14	14/30	Vegetação a manter	Basalbos	Vertente declive 5-25% com radiação solar 4º quartil	aferroheira, azinheira, carrasco-arbóreo, medronheiro, sobreiro, zambujeiro			prado ruderal	933,2
14	14/30	Vegetação a manter	Caducifólios	Vertente declive > 25 % e radiação solar 2ª e 3ª quartil	carrasco-arbóreo, c. cerquinho, medronheiro, zelha			prado ruderal	682,5
14	14/30	Vegetação a manter	Caducifólios	Vertente declive >25% com radiação solar 4º quartil	azinheira, carrasco-arbóreo, medronheiro, zambujeiro			prado ruderal	5560,9
14	14/30	Vegetação a manter	Caducifólios	Vertente declive 5-25 % com radiação solar 2ª e 3º quartil	carrasco-arbóreo, c. cerquinho, medronheiro, oliveira, zelha			prado ruderal	201,6
14	14/30	Vegetação a manter	Caducifólios	Vertente declive 5-25% com radiação solar 4º quartil	aferroheira, azinheira, carrasco-arbóreo, medronheiro, zambujeiro			prado ruderal	2406,8
15	15/31	A revestir com espécies ripícolas	Caducifólios	Linhas de água (margem)	ameixo, aveleira,borrazeira-preta, borrazeira-branca, choupo	Eucaliptal, diversas		eucaliptal misto	1102,8
15	15/31	Vegetação a substituir progressivamente	Basalbos	Vertente declive > 25 % e radiação solar 2ª e 3ª quartil	carrasco-arbóreo, medronheiro, sobreiro	Eucaliptus, diversas		eucaliptal misto	3,1
15	15/31	Vegetação a substituir progressivamente	Basalbos	Vertente declive >25% com radiação solar 4º quartil	azinheira, carrasco-arbóreo, medronheiro, sobreiro, zambujeiro	Eucaliptus, diversas		eucaliptal misto	232,9
15	15/31	Vegetação a substituir progressivamente	Basalbos	Vertente declive 5-25% com radiação solar 4º quartil	aferroheira, azinheira, carrasco-arbóreo, medronheiro, sobreiro, zambujeiro	Eucaliptus, diversas		eucaliptal misto	489,4
15	15/31	Vegetação a substituir progressivamente	Caducifólios	Vertente declive > 25 % e radiação solar 2ª e 3ª quartil	carrasco-arbóreo, c. cerquinho, medronheiro, zelha	Eucaliptus, diversas		eucaliptal misto	138,1
15	15/31	Vegetação a substituir progressivamente	Caducifólios	Vertente declive > 25% com radiação solar 1º quartil	carrasco-arbóreo, c. cerquinho, medronheiro, zelha	Eucaliptus, diversas		eucaliptal misto	1257,3
15	15/31	Vegetação a substituir progressivamente	Caducifólios	Vertente declive >25% com radiação solar 4º quartil	azinheira, carrasco-arbóreo, medronheiro, zambujeiro	Eucaliptus, diversas		eucaliptal misto	691,4,4
15	15/31	Vegetação a substituir progressivamente	Caducifólios	Vertente declive 5-25 % com radiação solar 2ª e 3ª quartil	carrasco-arbóreo, c. cerquinho, medronheiro, oliveira, zelha	Eucaliptus, diversas		eucaliptal misto	3639,3
15	15/31	Vegetação a substituir progressivamente	Caducifólios	Vertente declive 5-25% com radiação solar 1º quartil	carrasco-arbóreo, c. cerquinho, medronheiro, oliveira, zelha	Eucaliptus, diversas		eucaliptal misto	20,8
15	15/31	Vegetação a substituir progressivamente	Caducifólios	Vertente declive 5-25% com radiação solar 4º quartil	aferroheira, azinheira, carrasco-arbóreo, medronheiro, zambujeiro	Eucaliptus, diversas		eucaliptal misto	7982,6
15	15/31	Vegetação a substituir progressivamente em cabeceiras	Caducifólios	Vertente declive > 25% com cabeceiras das linhas de água com radiação solar 1º quartil	carrasco-arbóreo, c. cerquinho, medronheiro, zelha	Eucaliptus, diversas		eucaliptal misto	214,4
15	15/31	Vegetação a substituir progressivamente em cabeceiras	Caducifólios	Vertente declive > 25% com cabeceiras das linhas de água com radiação solar 4º quartil	azinheira, carrasco-arbóreo, medronheiro, zambujeiro	Eucaliptus, diversas		eucaliptal misto	2751,9
15	15/31	Vegetação a substituir progressivamente em cabeceiras	Caducifólios	Vertente declive >25% com cabeceiras das linhas de água e radiação solar 2ª e 3ª quartil	carrasco-arbóreo, c. cerquinho, medronheiro, zelha	Eucaliptus, diversas		eucaliptal misto	120,5
15	15/31	Vegetação a substituir progressivamente em cabeceiras	Caducifólios	Vertente declive 5-25% com cabeceiras das linhas de água com radiação solar 1º quartil	carrasco-arbóreo, c. cerquinho, medronheiro, oliveira, zelha	Eucaliptus, diversas		eucaliptal misto	234,1
15	15/31	Vegetação a substituir progressivamente em cabeceiras	Caducifólios	Vertente declive 5-25% com cabeceiras das linhas de água com radiação solar 4º quartil	aferroheira, azinheira, carrasco-arbóreo, medronheiro, zambujeiro	Eucaliptus, diversas		eucaliptal misto	5345,0
15	15/31	Vegetação a substituir progressivamente em cabeceiras	Caducifólios	Vertente declive 5-25% com cabeceiras das linhas de água e radiação solar 2ª e 3ª quartil	carrasco-arbóreo, c. cerquinho, medronheiro, oliveira, zelha	Eucaliptus, diversas		eucaliptal misto	3639,7
15	15/31	Vegetação a substituir progressivamente em cumeada	Caducifólios	Linhas de cumeada	carvalho cerquinho e zelha	Eucaliptus, diversas		eucaliptal misto	224,8
15	15/32	A revestir com espécies ripícolas	Caducifólios	Fundos de vale	azereiro, c. cerquinho, freixo, loureiro, pilriteiro	diversas		povoamento misto	4870,8
15	15/32	A revestir com espécies ripícolas	Caducifólios	Linhas de água (margem)	ameixo, aveleira,borrazeira-preta, borrazeira-branca, choupo	diversas		povoamento misto	3831,2
15	15/32	Vegetação a manter	Caducifólios	Vertente declive > 25 % e radiação solar 2ª e 3ª quartil	carrasco-arbóreo, c. cerquinho, medronheiro, zelha	diversas		povoamento misto	465,2
15	15/32	Vegetação a manter	Caducifólios	Vertente declive > 25% com radiação solar 1º quartil	carrasco-arbóreo, c. cerquinho, medronheiro, zelha	diversas		povoamento misto	1047,2

15	15J2	Vegetação a manter	Calcários	Vertente declive >25% com radiação solar 4º quartil	azinheira, carrasco-arbóreo, medronheiro, zambujeiro	diversas		povoamento misto	5826,8
15	15J2	Vegetação a manter	Calcários	Vertente declive 5-25 % com radiação solar 2º e 3º quartil	carrasco-arbóreo, c. cerquinho, medronheiro, oliveira, zelha	diversas		povoamento misto	3217,4
15	15J2	Vegetação a manter	Calcários	Vertente declive 5-25% com radiação solar 1º quartil	carrasco-arbóreo, c. cerquinho, medronheiro, oliveira, zelha	diversas		povoamento misto	30,9
15	15J2	Vegetação a manter	Calcários	Vertente declive 5-25% com radiação solar 4º quartil	sfarrobeira, azinheira, carrasco-arbóreo, medronheiro, zambujeiro	diversas		povoamento misto	10299,5
15	15J3	A revestir com espécies ripícolas	Calcários	Fundos de vale	azereiro, c. cerquinho, freixo, loureiro, pilriteiro	diversas		povoamento misto	20509,6
15	15J3	A revestir com espécies ripícolas	Calcários	Linhas de água (margem)	amieiro, aveleira,borraceira-preta, borrazeir-branca, choupo	diversas		povoamento misto	8047,4
15	15J3	Fora do limite do PEM	Calcários			diversas		povoamento misto	70,0
15	15J3	Vegetação a enriquecer progressivamente em cabeceiras	Calcários	Vertente declive > 25% com cabeceiras das linhas de água com radiação solar 4º quartil	azinheira, carrasco-arbóreo, medronheiro, zambujeiro	diversas		povoamento misto	14,6
15	15J3	Vegetação a enriquecer progressivamente em cabeceiras	Calcários	Vertente declive >25% com cabeceiras das linhas de água e radiação solar 2º e 3º quartil	carrasco-arbóreo, c. cerquinho, medronheiro, zelha	diversas		povoamento misto	47,3
15	15J3	Vegetação a enriquecer progressivamente em cabeceiras	Calcários	Vertente declive 5-25% com cabeceiras das linhas de água com radiação solar 4º quartil	sfarrobeira, azinheira, carrasco-arbóreo, medronheiro, zambujeiro	diversas		povoamento misto	161,7
15	15J3	Vegetação a enriquecer progressivamente em cabeceiras	Calcários	Vertente declive 5-25% com cabeceiras das linhas de água e radiação solar 2º e 3º quartil	carrasco-arbóreo, c. cerquinho, medronheiro, oliveira, zelha	diversas		povoamento misto	770,6
15	15J3	Vegetação a enriquecer progressivamente em cumeada	Calcários	Linhas de cumeada	carvalho cerquinho e zelha	diversas		povoamento misto	504,5
15	15J3	Vegetação a manter	Calcários	Vertente declive > 25 % e radiação solar 2º e 3º quartil	carrasco-arbóreo, c. cerquinho, medronheiro, zelha	diversas		povoamento misto	1562,0
15	15J3	Vegetação a manter	Calcários	Vertente declive > 25% com radiação solar 1º quartil	carrasco-arbóreo, c. cerquinho, medronheiro, zelha	diversas		povoamento misto	4748,7
15	15J3	Vegetação a manter	Calcários	Vertente declive >25% com radiação solar 4º quartil	azinheira, carrasco-arbóreo, medronheiro, zambujeiro	diversas		povoamento misto	13096,9
15	15J3	Vegetação a manter	Calcários	Vertente declive 5-25 % com radiação solar 2º e 3º quartil	carrasco-arbóreo, c. cerquinho, medronheiro, oliveira, zelha	diversas		povoamento misto	38869,4
15	15J3	Vegetação a manter	Calcários	Vertente declive 5-25% com radiação solar 1º quartil	carrasco-arbóreo, c. cerquinho, medronheiro, oliveira, zelha	diversas		povoamento misto	2862,1
15	15J3	Vegetação a manter	Calcários	Vertente declive 5-25% com radiação solar 4º quartil	sfarrobeira, azinheira, carrasco-arbóreo, medronheiro, zambujeiro	diversas		povoamento misto	13760,8
15	15J4	A revestir com espécies ripícolas	Calcários	Fundos de vale	azereiro, c. cerquinho, freixo, loureiro, pilriteiro	diversas		povoamento misto	2223,3
15	15J4	A revestir com espécies ripícolas	Calcários	Linhas de água (margem)	amieiro, aveleira,borraceira-preta, borrazeir-branca, choupo	diversas		povoamento misto	521,7
15	15J4	Vegetação a enriquecer progressivamente em cabeceiras	Calcários	Vertente declive > 25% com cabeceiras das linhas de água com radiação solar 1º quartil	carrasco-arbóreo, c. cerquinho, medronheiro, zelha	diversas		povoamento misto	3,1
15	15J4	Vegetação a enriquecer progressivamente em cumeada	Calcários	Linhas de cumeada	carvalho cerquinho e zelha	diversas		povoamento misto	102,1
15	15J4	Vegetação a manter	Calcários	Vertente declive > 25% com radiação solar 1º quartil	carrasco-arbóreo, c. cerquinho, medronheiro, zelha	diversas		povoamento misto	1974,1
15	15J4	Vegetação a manter	Calcários	Vertente declive 5-25% com radiação solar 1º quartil	carrasco-arbóreo, c. cerquinho, medronheiro, oliveira, zelha	diversas		povoamento misto	1700,3
15	15J5	urbano	Calcários	Cabeços largos com radiação solar 1º quartil	carrasco-arbóreo, c.cerquinho, loureiro, medronheiro, zelha			urbano	845,3
15	15J5	urbano	Calcários	Linhas de cumeada	carvalho cerquinho e zelha			urbano	760,3
15	15J5	urbano	Calcários	Vertente declive > 25% com cabeceiras das linhas de água com radiação solar 1º quartil	carrasco-arbóreo, c. cerquinho, medronheiro, zelha			urbano	432,2
15	15J5	urbano	Calcários	Vertente declive 5-25% com cabeceiras das linhas de água com radiação solar 1º quartil	carrasco-arbóreo, c. cerquinho, medronheiro, oliveira, zelha			urbano	3701,1
15	15J5	urbano	Calcários	Vertente declive 5-25% com radiação solar 1º quartil	carrasco-arbóreo, c. cerquinho, medronheiro, oliveira, zelha			urbano	24,9
15	15J6	Fora do limite do PEM	Calcários			Pinus halepensis		pinhal de Alepo	252,9
15	15J6	Vegetação a enriquecer progressivamente em cabeceiras	Basaltos	Vertente declive > 25% com cabeceiras das linhas de água com radiação solar 1º quartil	carrasco-arbóreo, c. alfarrinho, c. negral, medronheiro, sobreiro	Pinus halepensis	diversas	pinhal de Alepo	106,5
15	15J6	Vegetação a enriquecer progressivamente em cabeceiras	Basaltos	Vertente declive >25% com cabeceiras das linhas de água e radiação solar 2º e 3º quartil	carrasco-arbóreo, medronheiro, sobreiro	Pinus halepensis	diversas	pinhal de Alepo	60,6
15	15J6	Vegetação a enriquecer progressivamente em cabeceiras	Calcários	Vertente declive > 25% com cabeceiras das linhas de água com radiação solar 1º quartil	carrasco-arbóreo, c. cerquinho, medronheiro, zelha	Pinus halepensis	diversas	pinhal de Alepo	5825,9
15	15J6	Vegetação a enriquecer progressivamente em cabeceiras	Calcários	Vertente declive >25% com cabeceiras das linhas de água e radiação solar 2º e 3º quartil	carrasco-arbóreo, c. cerquinho, medronheiro, zelha	Pinus halepensis	diversas	pinhal de Alepo	108,4
15	15J6	Vegetação a enriquecer progressivamente em cabeceiras	Calcários	Vertente declive 5-25% com cabeceiras das linhas de água com radiação solar 1º quartil	carrasco-arbóreo, c. cerquinho, medronheiro, oliveira, zelha	Pinus halepensis	diversas	pinhal de Alepo	2096,4
15	15J6	Vegetação a enriquecer progressivamente em cabeços largos	Calcários	Cabeços largos com radiação solar 1º quartil	carrasco-arbóreo, c.cerquinho, loureiro, medronheiro, zelha	Pinus halepensis	diversas	pinhal de Alepo	125,6
15	15J6	Vegetação a enriquecer progressivamente em cumeada	Calcários	Linhas de cumeada	carvalho cerquinho e zelha	Pinus halepensis	diversas	pinhal de Alepo	448,5
15	15J6	Vegetação a manter	Calcários	Vertente declive > 25 % e radiação solar 2º e 3º quartil	carrasco-arbóreo, c. cerquinho, medronheiro, zelha	Pinus halepensis	diversas	pinhal de Alepo	11,4
15	15J6	Vegetação a manter	Calcários	Vertente declive > 25% com radiação solar 1º quartil	carrasco-arbóreo, c. cerquinho, medronheiro, zelha	Pinus halepensis	diversas	pinhal de Alepo	1397,6
15	15J6	Vegetação a manter	Calcários	Vertente declive 5-25% com radiação solar 1º quartil	carrasco-arbóreo, c. cerquinho, medronheiro, oliveira, zelha	Pinus halepensis	diversas	pinhal de Alepo	1695,5
15	15J7	Fora do limite do PEM	Calcários			Olea europaea, diversas		zambujal misto	108,9
15	15J7	Vegetação a enriquecer progressivamente em cabeceiras	Calcários	Vertente declive > 25% com cabeceiras das linhas de água com radiação solar 1º quartil	carrasco-arbóreo, c. cerquinho, medronheiro, zelha	Olea europaea, diversas		zambujal misto	118,1
15	15J7	Vegetação a enriquecer progressivamente em cabeceiras	Calcários	Vertente declive 5-25% com cabeceiras das linhas de água com radiação solar 1º quartil	carrasco-arbóreo, c. cerquinho, medronheiro, oliveira, zelha	Olea europaea, diversas		zambujal misto	894,8
15	15J7	Vegetação a manter	Calcários	Vertente declive > 25 % e radiação solar 2º e 3º quartil	carrasco-arbóreo, c. cerquinho, medronheiro, zelha	Olea europaea, diversas		zambujal misto	79,4
15	15J7	Vegetação a manter	Calcários	Vertente declive > 25% com radiação solar 1º quartil	carrasco-arbóreo, c. cerquinho, medronheiro, zelha	Olea europaea, diversas		zambujal misto	9484,6
15	15J7	Vegetação a manter	Calcários	Vertente declive 5-25% com radiação solar 1º quartil	carrasco-arbóreo, c. cerquinho, medronheiro, oliveira, zelha	Olea europaea, diversas		zambujal misto	1899,1
15	15J8	A revestir com espécies ripícolas	Calcários	Fundos de vale	azereiro, c. cerquinho, freixo, loureiro, pilriteiro	diversas		povoamento misto	42,0
15	15J8	Fora do limite do PEM	Calcários			diversas		povoamento misto	53,9
15	15J8	Vegetação a manter	Calcários	Vertente declive > 25% com radiação solar 1º quartil	carrasco-arbóreo, c. cerquinho, medronheiro, zelha	diversas		povoamento misto	3211,9
15	15J8	Vegetação a manter	Calcários	Vertente declive 5-25 % com radiação solar 2º e 3º quartil	carrasco-arbóreo, c. cerquinho, medronheiro, oliveira, zelha	diversas		povoamento misto	74,3
15	15J8	Vegetação a manter	Calcários	Vertente declive 5-25% com radiação solar 1º quartil	carrasco-arbóreo, c. cerquinho, medronheiro, oliveira, zelha	diversas		povoamento misto	3276,1
15	15J9	Fora do limite do PEM	Calcários				diversas	jardim	1023,6
15	15J9	Vegetação a enriquecer progressivamente em cabeceiras	Basaltos	Vertente declive 5-25% com cabeceiras das linhas de água com radiação solar 1º quartil	carrasco-arbóreo, c. alfarrinho, c. negral, medronheiro, oliveira, sobreiro		diversas	jardim	2308,1
15	15J9	Vegetação a enriquecer progressivamente em cabeceiras	Basaltos	Vertente declive 5-25% com cabeceiras das linhas de água e radiação solar 2º e 3º quartil	carrasco-arbóreo, medronheiro, oliveira, sobreiro		diversas	jardim	1725,1
15	15J9	Vegetação a enriquecer progressivamente em cabeceiras	Calcários	Vertente declive 5-25% com cabeceiras das linhas de água com radiação solar 1º quartil	carrasco-arbóreo, c. cerquinho, medronheiro, oliveira, zelha		diversas	jardim	18,4
15	15J9	Vegetação a enriquecer progressivamente em cabeceiras	Calcários	Vertente declive 5-25% com cabeceiras das linhas de água e radiação solar 2º e 3º quartil	carrasco-arbóreo, c. cerquinho, medronheiro, oliveira, zelha		diversas	jardim	17,2
15	15J9	Vegetação a enriquecer progressivamente em cabeços largos	Basaltos	Cabeços largos com radiação solar 1º quartil	carrasco-arbóreo, medronheiro		diversas	jardim	18,8
15	15J9	Vegetação a enriquecer progressivamente em cabeços largos	Basaltos	Cabeços largos com radiação solar 2º e 3º quartil	carrasco-arbóreo, medronheiro		diversas	jardim	553,8
15	15J9	Vegetação a enriquecer progressivamente em cabeços largos	Calcários	Cabeços largos com radiação solar 1º quartil	carrasco-arbóreo, c.cerquinho, loureiro, medronheiro, zelha		diversas	jardim	0,2
15	15J9	Vegetação a enriquecer progressivamente em cabeços largos	Calcários	Cabeços largos com radiação solar 2º e 3º quartil	carrasco-arbóreo, c.cerquinho, loureiro, medronheiro, zelha		diversas	jardim	7,8
15	15J9	Vegetação a enriquecer progressivamente em cumeada	Basaltos	Linhas de cumeada	azinheira e zambujeiro		diversas	jardim	215,3
15	15J9	Vegetação a enriquecer progressivamente em cumeada	Calcários	Linhas de cumeada	carvalho cerquinho e zelha		diversas	jardim	4,9
15	15J9	Vegetação a manter	Basaltos	Vertente declive 5-25% com radiação solar 1º quartil	carrasco-arbóreo, c. alfarrinho, c. negral, medronheiro, oliveira, sobreiro		diversas	jardim	1081,4
15	15J9	Vegetação a manter	Basaltos	Vertente declive 5-25% com radiação solar 4º quartil	sfarrobeira, azinheira, carrasco-arbóreo, medronheiro, sobreiro, zambujeiro		diversas	jardim	5,3
15	15J9	Vegetação a manter	Calcários	Vertente declive > 25% com radiação solar 1º quartil	carrasco-arbóreo, c. cerquinho, medronheiro, zelha		diversas	jardim	543,6
15	15J9	Vegetação a manter	Calcários	Vertente declive 5-25 % com radiação solar 2º e 3º quartil	carrasco-arbóreo, c. cerquinho, medronheiro, oliveira, zelha		diversas	jardim	113,1
15	15J9	Vegetação a manter	Calcários	Vertente declive 5-25% com radiação solar 1º quartil	carrasco-arbóreo, c. cerquinho, medronheiro, oliveira, zelha		diversas	jardim	1699,7
15	15J9	Vegetação a manter	Calcários	Vertente declive 5-25% com radiação solar 4º quartil	sfarrobeira, azinheira, carrasco-arbóreo, medronheiro, zambujeiro		diversas	jardim	18,8
16	16J1	Fora do limite do PEM	Calcários					urbano	20,5
16	16J1	urbano	Basaltos	Cabeços largos com radiação solar 1º quartil	carrasco-arbóreo, medronheiro			urbano	54,7
16	16J1	urbano	Basaltos	Cabeços largos com radiação solar 2º e 3º quartil	carrasco-arbóreo, medronheiro			urbano	134,0
16	16J1	urbano	Basaltos	Fundos de vale	azereiro, freixo, loureiro, pilriteiro			urbano	4332,4
16	16J1	urbano	Basaltos	Linhas de água (margem)	amieiro, aveleira,borraceira-preta, borrazeir-branca, choupo			urbano	1401,2
16	16J1	urbano	Basaltos	Vertente declive > 25 % e radiação solar 2º e 3º quartil	carrasco-arbóreo, medronheiro, sobreiro			urbano	621,6
16	16J1	urbano	Basaltos	Vertente declive > 25% com radiação solar 1º quartil	carrasco-arbóreo, c. alfarrinho, c. negral, medronheiro, sobreiro			urbano	2050,0
16	16J1	urbano	Basaltos	Vertente declive >25% com radiação solar 4º quartil	azinheira, carrasco-arbóreo, medronheiro, sobreiro, zambujeiro			urbano	1154,7
16	16J1	urbano	Basaltos	Vertente declive 5-25% com radiação solar 1º quartil	carrasco-arbóreo, c. alfarrinho, c. negral, medronheiro, oliveira, sobreiro			urbano	183,4
16	16J1	urbano	Basaltos	Vertente declive 5-25% com radiação solar 4º quartil	sfarrobeira, azinheira, carrasco-arbóreo, medronheiro, sobreiro, zambujeiro			urbano	2570,8
16	16J1	urbano	Calcários	Cabeços largos com radiação solar 2º e 3º quartil	carrasco-arbóreo, c.cerquinho, loureiro, medronheiro, zelha			urbano	4301,5
16	16J1	urbano	Calcários	Fundos de vale	azereiro, c. cerquinho, freixo, loureiro, pilriteiro			urbano	19350,5
16	16J1	urbano	Calcários	Linhas de água (margem)	amieiro, aveleira,borraceira-preta, borrazeir-branca, choupo			urbano	7177,0
16	16J1	urbano	Calcários	Linhas de cumeada	carvalho cerquinho e zelha			urbano	1405,3
16	16J1	urbano	Calcários	Vertente declive > 25 % e radiação solar 2º e 3º quartil	carrasco-arbóreo, c. cerquinho, medronheiro, zelha			urbano	250,6
16	16J1	urbano	Calcários	Vertente declive > 25% com cabeceiras das linhas de água com radiação solar 1º quartil	carrasco-arbóreo, c. cerquinho, medronheiro, zelha			urbano	86,2
16	16J1	urbano	Calcários	Vertente declive > 25% com cabeceiras das linhas de água com radiação solar 4º quartil	azinheira, carrasco-arbóreo, medronheiro, zambujeiro			urbano	162,5
16	16J1	urbano	Calcários	Vertente declive > 25% com radiação solar 1º quartil	carrasco-arbóreo, c. cerquinho, medronheiro, zelha			urbano	3510,9
16	16J1	urbano	Calcários	Vertente declive >25% com cabeceiras das linhas de água e radiação solar 2º e 3º quartil	carrasco-arbóreo, c. cerquinho, medronheiro, zelha			urbano	3,2
16	16J1	urbano	Calcários	Vertente declive >25% com radiação solar 4º quartil	azinheira, carrasco-arbóreo, medronheiro, zambujeiro			urbano	322,3

16	16Z01	urbano	Calcários	Vertente declive 5<25 % com radiação solar 2º e 3º quartil	carrasco-arbóreo, c. cerquinho, medronheiro, oliveira, zelha			urbano	1462,6
16	16Z01	urbano	Calcários	Vertente declive 5<25% com radiação solar 1º quartil	carrasco-arbóreo, c. cerquinho, medronheiro, oliveira, zelha			urbano	315,4
16	16Z01	urbano	Calcários	Vertente declive 5<25% com radiação solar 4º quartil	aferrobera, azinheira, carrasco-arbóreo, medronheiro, zambujeiro			urbano	283,5
16	16Z02	A revestir com espécies ripícolas	Basaltos	Fundos de vale	azereiro, freixo, loureiro, pilriteiro	diversas		zambujal misto	3027,4
16	16Z02	A revestir com espécies ripícolas	Basaltos	Linhas de água (margem)	amieiro, aveleira,borrazeira-preta, borrazeira-branca, choupo	diversas		zambujal misto	3965,8
16	16Z02	A revestir com espécies ripícolas	Calcários	Fundos de vale	azereiro, c. cerquinho, freixo, loureiro, pilriteiro	diversas		zambujal misto	3365,5
16	16Z02	A revestir com espécies ripícolas	Calcários	Linhas de água (margem)	amieiro, aveleira,borrazeira-preta, borrazeira-branca, choupo	diversas		zambujal misto	4889,9
16	16Z02	Fora do limite do PFM	Calcários			diversas		zambujal misto	327,4
16	16Z02	Vegetação a enriquecer progressivamente em cabeceiras	Basaltos	Vertente declive > 25% com cabeceiras das linhas de água com radiação solar 1º quartil	carrasco-arbóreo, c. alvarinho, c. negral, medronheiro, sobreiro	diversas		zambujal misto	2677,9
16	16Z02	Vegetação a enriquecer progressivamente em cabeceiras	Basaltos	Vertente declive >25% com cabeceiras das linhas de água e radiação solar 2º e 3º quartil	carrasco-arbóreo, medronheiro, sobreiro	diversas		zambujal misto	0,0
16	16Z02	Vegetação a enriquecer progressivamente em cabeceiras	Basaltos	Vertente declive 5<25% com cabeceiras das linhas de água com radiação solar 1º quartil	carrasco-arbóreo, c. alvarinho, c. negral, medronheiro, oliveira, sobreiro	diversas		zambujal misto	671,4
16	16Z02	Vegetação a enriquecer progressivamente em cabeceiras	Basaltos	Vertente declive 5<25% com cabeceiras das linhas de água e radiação solar 2º e 3º quartil	carrasco-arbóreo, medronheiro, oliveira, sobreiro	diversas		zambujal misto	4,0
16	16Z02	Vegetação a enriquecer progressivamente em cabeceiras	Calcários	Vertente declive > 25% com cabeceiras das linhas de água com radiação solar 1º quartil	carrasco-arbóreo, c. cerquinho, medronheiro, zelha	diversas		zambujal misto	2970,6
16	16Z02	Vegetação a enriquecer progressivamente em cabeceiras	Calcários	Vertente declive > 25% com cabeceiras das linhas de água com radiação solar 4º quartil	azinheira, carrasco arboreo, medronheiro, zambujeiro	diversas		zambujal misto	813,1
16	16Z02	Vegetação a enriquecer progressivamente em cabeceiras	Calcários	Vertente declive >25% com cabeceiras das linhas de água e radiação solar 2º e 3º quartil	carrasco-arbóreo, c. cerquinho, medronheiro, zelha	diversas		zambujal misto	125,0
16	16Z02	Vegetação a enriquecer progressivamente em cabeceiras	Calcários	Vertente declive 5<25% com cabeceiras das linhas de água com radiação solar 1º quartil	carrasco-arbóreo, c. cerquinho, medronheiro, oliveira, zelha	diversas		zambujal misto	1590,3
16	16Z02	Vegetação a enriquecer progressivamente em cabeceiras	Calcários	Vertente declive 5<25% com cabeceiras das linhas de água com radiação solar 4º quartil	aferrobera, azinheira, carrasco-arbóreo, medronheiro, zambujeiro	diversas		zambujal misto	27,2
16	16Z02	Vegetação a enriquecer progressivamente em cabeceiras	Calcários	Vertente declive 5<25% com cabeceiras das linhas de água e radiação solar 2º e 3º quartil	carrasco-arbóreo, c. cerquinho, medronheiro, oliveira, zelha	diversas		zambujal misto	6,8
16	16Z02	Vegetação a enriquecer progressivamente em cabeços largos	Basaltos	Cabeços largos com radiação solar 1º quartil	carrasco-arboreo, medronheiro	diversas		zambujal misto	1718,6
16	16Z02	Vegetação a enriquecer progressivamente em cabeços largos	Basaltos	Cabeços largos com radiação solar 2º e 3º quartil	carrasco-arboreo, medronheiro	diversas		zambujal misto	3105,1
16	16Z02	Vegetação a enriquecer progressivamente em cabeços largos	Basaltos	Cabeços largos com radiação solar 4º quartil	azinheira, carrasco arboreo, medronheiro, zambujeiro	diversas		zambujal misto	32,9
16	16Z02	Vegetação a enriquecer progressivamente em cabeços largos	Calcários	Cabeços largos com radiação solar 1º quartil	carrasco-arboreo, c.cerquinho, loureiro, medronheiro, zelha	diversas		zambujal misto	2030,8
16	16Z02	Vegetação a enriquecer progressivamente em cabeços largos	Calcários	Cabeços largos com radiação solar 2º e 3º quartil	carrasco-arboreo, c.cerquinho, loureiro, medronheiro, zelha	diversas		zambujal misto	4611,6
16	16Z02	Vegetação a enriquecer progressivamente em cabeços largos	Calcários	Cabeços largos com radiação solar 4º quartil	azinheira, carrasco arboreo, medronheiro, zambujeiro	diversas		zambujal misto	365,4
16	16Z02	Vegetação a enriquecer progressivamente em cumeada	Basaltos	Linhas de cumeada	azinheira e zambujeiro	diversas		zambujal misto	2680,9
16	16Z02	Vegetação a enriquecer progressivamente em cumeada	Calcários	Linhas de cumeada	carvalho cerquinho e zelha	diversas		zambujal misto	6713,6
16	16Z02	Vegetação a manter	Basaltos	Vertente declive > 25 % e radiação solar 2º e 3º quartil	carrasco-arbóreo, medronheiro, sobreiro	diversas		zambujal misto	1730,7
16	16Z02	Vegetação a manter	Basaltos	Vertente declive > 25% com radiação solar 1º quartil	carrasco-arbóreo, c. alvarinho, c. negral, medronheiro, sobreiro	diversas		zambujal misto	4136,2
16	16Z02	Vegetação a manter	Basaltos	Vertente declive >25% com radiação solar 4º quartil	azinheira, carrasco-arbóreo, medronheiro, sobreiro, zambujeiro	diversas		zambujal misto	212,9
16	16Z02	Vegetação a manter	Basaltos	Vertente declive 5<25% com radiação solar 1º quartil	carrasco-arbóreo, c. alvarinho, c. negral, medronheiro, oliveira, sobreiro	diversas		zambujal misto	1568,4
16	16Z02	Vegetação a manter	Basaltos	Vertente declive 5<25% com radiação solar 4º quartil	aferrobera, azinheira, carrasco-arbóreo, medronheiro, sobreiro, zambujeiro	diversas		zambujal misto	5006,3
16	16Z02	Vegetação a manter	Calcários	Vertente declive > 25 % e radiação solar 2º e 3º quartil	carrasco-arbóreo, c. cerquinho, medronheiro, zelha	diversas		zambujal misto	32,5
16	16Z02	Vegetação a manter	Calcários	Vertente declive > 25% com radiação solar 1º quartil	carrasco-arbóreo, c. cerquinho, medronheiro, zelha	diversas		zambujal misto	12126,0
16	16Z02	Vegetação a manter	Calcários	Vertente declive 5<25 % com radiação solar 2º e 3º quartil	carrasco-arbóreo, c. cerquinho, medronheiro, oliveira, zelha	diversas		zambujal misto	62,5
16	16Z02	Vegetação a manter	Calcários	Vertente declive 5<25% com radiação solar 1º quartil	carrasco-arbóreo, c. cerquinho, medronheiro, oliveira, zelha	diversas		zambujal misto	2342,7
16	16Z02	Vegetação a manter	Calcários	Vertente declive 5<25% com radiação solar 4º quartil	aferrobera, azinheira, carrasco-arbóreo, medronheiro, zambujeiro	diversas		zambujal misto	1,3
16	16Z03	A revestir com espécies ripícolas	Calcários	Linhas de água (margem)	amieiro, aveleira,borrazeira-preta, borrazeira-branca, choupo			prado ruderal	1,8
16	16Z03	Fora do limite do PFM	Calcários					prado ruderal	1108,4
16	16Z03	Vegetação a enriquecer progressivamente em cabeceiras	Calcários	Vertente declive > 25% com cabeceiras das linhas de água com radiação solar 1º quartil	carrasco-arbóreo, c. cerquinho, medronheiro, zelha			prado ruderal	2053,9
16	16Z03	Vegetação a enriquecer progressivamente em cabeceiras	Calcários	Vertente declive > 25% com cabeceiras das linhas de água com radiação solar 4º quartil	azinheira, carrasco arboreo, medronheiro, zambujeiro			prado ruderal	1052,7,1
16	16Z03	Vegetação a enriquecer progressivamente em cabeceiras	Calcários	Vertente declive >25% com cabeceiras das linhas de água e radiação solar 2º e 3º quartil	carrasco-arbóreo, c. cerquinho, medronheiro, zelha			prado ruderal	71,7
16	16Z03	Vegetação a enriquecer progressivamente em cabeceiras	Calcários	Vertente declive 5<25% com cabeceiras das linhas de água com radiação solar 1º quartil	carrasco-arbóreo, c. cerquinho, medronheiro, oliveira, zelha			prado ruderal	9,2
16	16Z03	Vegetação a enriquecer progressivamente em cabeceiras	Calcários	Vertente declive 5<25% com cabeceiras das linhas de água com radiação solar 4º quartil	aferrobera, azinheira, carrasco-arbóreo, medronheiro, zambujeiro			prado ruderal	817,0
16	16Z03	Vegetação a enriquecer progressivamente em cabeços largos	Calcários	Cabeços largos com radiação solar 1º quartil	carrasco-arboreo, c.cerquinho, loureiro, medronheiro, zelha			prado ruderal	469,0
16	16Z03	Vegetação a enriquecer progressivamente em cabeços largos	Calcários	Cabeços largos com radiação solar 2º e 3º quartil	carrasco-arboreo, c.cerquinho, loureiro, medronheiro, zelha			prado ruderal	3,9
16	16Z03	Vegetação a enriquecer progressivamente em cabeços largos	Calcários	Cabeços largos com radiação solar 4º quartil	azinheira, carrasco arboreo, medronheiro, zambujeiro			prado ruderal	242,8
16	16Z03	Vegetação a enriquecer progressivamente em cumeada	Calcários	Linhas de cumeada	carvalho cerquinho e zelha			prado ruderal	1600,0
16	16Z03	Vegetação a manter	Calcários	Vertente declive > 25 % e radiação solar 2º e 3º quartil	carrasco-arbóreo, c. cerquinho, medronheiro, zelha			prado ruderal	181,4
16	16Z03	Vegetação a manter	Calcários	Vertente declive > 25% com radiação solar 1º quartil	carrasco-arbóreo, c. cerquinho, medronheiro, zelha			prado ruderal	337,9
16	16Z03	Vegetação a manter	Calcários	Vertente declive >25% com radiação solar 4º quartil	azinheira, carrasco arboreo, medronheiro, zambujeiro			prado ruderal	7892,3
16	16Z03	Vegetação a manter	Calcários	Vertente declive 5<25% com radiação solar 1º quartil	carrasco-arbóreo, c. cerquinho, medronheiro, oliveira, zelha			prado ruderal	11,1
16	16Z03	Vegetação a manter	Calcários	Vertente declive 5<25% com radiação solar 4º quartil	aferrobera, azinheira, carrasco-arbóreo, medronheiro, zambujeiro			prado ruderal	3410,3
16	16Z04	A revestir com espécies ripícolas	Calcários	Fundos de vale	azereiro, c. cerquinho, freixo, loureiro, pilriteiro	diversas		povoamento misto	899,8
16	16Z04	A revestir com espécies ripícolas	Calcários	Linhas de água (margem)	amieiro, aveleira,borrazeira-preta, borrazeira-branca, choupo	diversas		povoamento misto	1755,1
16	16Z04	Fora do limite do PFM	Calcários			diversas		povoamento misto	231,8
16	16Z04	Vegetação a enriquecer progressivamente em cabeceiras	Calcários	Vertente declive > 25% com cabeceiras das linhas de água com radiação solar 1º quartil	carrasco-arbóreo, c. cerquinho, medronheiro, zelha	diversas		povoamento misto	40,6
16	16Z04	Vegetação a enriquecer progressivamente em cabeceiras	Calcários	Vertente declive >25% com cabeceiras das linhas de água e radiação solar 2º e 3º quartil	carrasco-arbóreo, c. cerquinho, medronheiro, zelha	diversas		povoamento misto	67,8
16	16Z04	Vegetação a enriquecer progressivamente em cabeceiras	Calcários	Vertente declive 5<25% com cabeceiras das linhas de água com radiação solar 1º quartil	carrasco-arbóreo, c. cerquinho, medronheiro, oliveira, zelha	diversas		povoamento misto	0,0
16	16Z04	Vegetação a enriquecer progressivamente em cabeços largos	Calcários	Cabeços largos com radiação solar 1º quartil	carrasco-arboreo, c.cerquinho, loureiro, medronheiro, zelha	diversas		povoamento misto	377,0
16	16Z04	Vegetação a enriquecer progressivamente em cabeços largos	Calcários	Cabeços largos com radiação solar 2º e 3º quartil	carrasco-arboreo, c.cerquinho, loureiro, medronheiro, zelha	diversas		povoamento misto	485,6
16	16Z04	Vegetação a enriquecer progressivamente em cumeada	Calcários	Linhas de cumeada	carvalho cerquinho e zelha	diversas		povoamento misto	990,5
16	16Z04	Vegetação a manter	Calcários	Vertente declive > 25 % e radiação solar 2º e 3º quartil	carrasco-arbóreo, c. cerquinho, medronheiro, zelha	diversas		povoamento misto	29,7
16	16Z04	Vegetação a manter	Calcários	Vertente declive > 25% com radiação solar 1º quartil	carrasco-arbóreo, c. cerquinho, medronheiro, zelha	diversas		povoamento misto	198,7
16	16Z04	Vegetação a manter	Calcários	Vertente declive 5<25 % com radiação solar 2º e 3º quartil	carrasco-arbóreo, c. cerquinho, medronheiro, oliveira, zelha	diversas		povoamento misto	4,7
16	16Z04	Vegetação a manter	Calcários	Vertente declive 5<25% com radiação solar 1º quartil	carrasco-arbóreo, c. cerquinho, medronheiro, oliveira, zelha	diversas		povoamento misto	57,7
17	17Z01	A revestir com espécies ripícolas	Calcários	Fundos de vale	azereiro, c. cerquinho, freixo, loureiro, pilriteiro	Eucaliptus, diversas		eucaliptal misto	766,5
17	17Z01	A revestir com espécies ripícolas	Calcários	Linhas de água (margem)	amieiro, aveleira,borrazeira-preta, borrazeira-branca, choupo	Eucaliptus, diversas		eucaliptal misto	1102,5
17	17Z01	Vegetação a substituir progressivamente	Calcários	Vertente declive > 25 % e radiação solar 2º e 3º quartil	carrasco-arbóreo, c. cerquinho, medronheiro, zelha	Eucaliptus, diversas		eucaliptal misto	83,2
17	17Z01	Vegetação a substituir progressivamente	Calcários	Vertente declive > 25% com radiação solar 1º quartil	carrasco-arbóreo, c. cerquinho, medronheiro, zelha	Eucaliptus, diversas		eucaliptal misto	2876,0
17	17Z01	Vegetação a substituir progressivamente	Calcários	Vertente declive >25% com radiação solar 4º quartil	azinheira, carrasco arboreo, medronheiro, zambujeiro	Eucaliptus, diversas		eucaliptal misto	2230,7
17	17Z01	Vegetação a substituir progressivamente	Calcários	Vertente declive 5<25 % com radiação solar 2º e 3º quartil	carrasco-arbóreo, c. cerquinho, medronheiro, oliveira, zelha	Eucaliptus, diversas		eucaliptal misto	419,3
17	17Z01	Vegetação a substituir progressivamente	Calcários	Vertente declive 5<25% com radiação solar 1º quartil	carrasco-arbóreo, c. cerquinho, medronheiro, oliveira, zelha	Eucaliptus, diversas		eucaliptal misto	1100,8
17	17Z01	Vegetação a substituir progressivamente	Calcários	Vertente declive 5<25% com radiação solar 4º quartil	aferrobera, azinheira, carrasco-arbóreo, medronheiro, zambujeiro	Eucaliptus, diversas		eucaliptal misto	2404,8
17	17Z01	Vegetação a substituir progressivamente em cabeceiras	Calcários	Vertente declive 5<25% com cabeceiras das linhas de água com radiação solar 4º quartil	aferrobera, azinheira, carrasco-arbóreo, medronheiro, zambujeiro	Eucaliptus, diversas		eucaliptal misto	264,6
17	17Z02	A revestir com espécies ripícolas	Basaltos	Linhas de água (margem)	amieiro, aveleira,borrazeira-preta, borrazeira-branca, choupo		Acacia, Lygos	acacial esparso	21,3
17	17Z02	A revestir com espécies ripícolas	Calcários	Linhas de água (margem)	amieiro, aveleira,borrazeira-preta, borrazeira-branca, choupo		Acacia, Lygos	acacial esparso	520,2
17	17Z02	Vegetação a substituir progressivamente	Basaltos	Vertente declive > 25 % e radiação solar 2º e 3º quartil	carrasco-arbóreo, medronheiro, sobreiro		Acacia, Lygos	acacial esparso	33,2
17	17Z02	Vegetação a substituir progressivamente	Basaltos	Vertente declive > 25% com radiação solar 1º quartil	carrasco-arbóreo, c. alvarinho, c. negral, medronheiro, sobreiro		Acacia, Lygos	acacial esparso	519,2
17	17Z02	Vegetação a substituir progressivamente	Basaltos	Vertente declive 5<25% com radiação solar 1º quartil	carrasco-arbóreo, c. alvarinho, c. negral, medronheiro, oliveira, sobreiro		Acacia, Lygos	acacial esparso	4872,6
17	17Z02	Vegetação a substituir progressivamente	Basaltos	Vertente declive 5<25% com radiação solar 4º quartil	aferrobera, azinheira, carrasco-arbóreo, medronheiro, sobreiro, zambujeiro		Acacia, Lygos	acacial esparso	9298,0
17	17Z02	Vegetação a substituir progressivamente	Calcários	Vertente declive > 25% com radiação solar 1º quartil	carrasco-arbóreo, c. cerquinho, medronheiro, zelha		Acacia, Lygos	acacial esparso	341,8
17	17Z02	Vegetação a substituir progressivamente	Calcários	Vertente declive 5<25 % com radiação solar 2º e 3º quartil	carrasco-arbóreo, c. cerquinho, medronheiro, oliveira, zelha		Acacia, Lygos	acacial esparso	11974,8
17	17Z02	Vegetação a substituir progressivamente	Calcários	Vertente declive 5<25% com radiação solar 1º quartil	carrasco-arbóreo, c. cerquinho, medronheiro, oliveira, zelha		Acacia, Lygos	acacial esparso	273,7
17	17Z02	Vegetação a substituir progressivamente	Calcários	Vertente declive 5<25% com radiação solar 4º quartil	aferrobera, azinheira, carrasco-arbóreo, medronheiro, zambujeiro		Acacia, Lygos	acacial esparso	1374,0
17	17Z02	Vegetação a substituir progressivamente em cabeceiras	Basaltos	Vertente declive > 25% com cabeceiras das linhas de água com radiação solar 1º quartil	carrasco-arbóreo, c. alvarinho, c. negral, medronheiro, sobreiro		Acacia, Lygos	acacial esparso	186,3
17	17Z02	Vegetação a substituir progressivamente em cabeceiras	Basaltos	Vertente declive 5<25% com cabeceiras das linhas de água com radiação solar 1º quartil	carrasco-arbóreo, c. alvarinho, c. negral, medronheiro, oliveira, sobreiro		Acacia, Lygos	acacial esparso	3201,8
17	17Z02	Vegetação a substituir progressivamente em cabeceiras	Basaltos	Vertente declive 5<25% com cabeceiras das linhas de água e radiação solar 2º e 3º quartil	carrasco-arbóreo, medronheiro, oliveira, sobreiro		Acacia, Lygos	acacial esparso	1426,4
17	17Z02	Vegetação a substituir progressivamente em cabeceiras	Calcários	Vertente declive 5<25% com cabeceiras das linhas de água e radiação solar 2º e 3º quartil	carrasco-arbóreo, c. cerquinho, medronheiro, oliveira, zelha		Acacia, Lygos	acacial esparso	123,6

17	17.2.3	A revestir com espécies ripícolas	Calcários	Fundos de vale	azereiro, r, cerquinho, freixo, loureiro, pilriteiro			prado ruderal	3982,0
17	17.2.3	A revestir com espécies ripícolas	Calcários	Linhas de água (margem)	amieiro, aveleira,borrazeira-preta, borrazeira-branca, choupo			prado ruderal	2617,9
17	17.2.3	Fora do limite do PPM	Calcários					prado ruderal	26,2
17	17.2.3	Vegetação a enriquecer progressivamente em cabeceiras	Calcários	Vertente declive > 25% com cabeceiras das linhas de água com radiação solar 1º quartil	carrasco-arbóreo, c. cerquinho, medronheiro, zelha			prado ruderal	1287,4
17	17.2.3	Vegetação a enriquecer progressivamente em cabeceiras	Calcários	Vertente declive >25% com cabeceiras das linhas de água e radiação solar 2º e 3º quartil	carrasco-arbóreo, c. cerquinho, medronheiro, zelha			prado ruderal	965,4
17	17.2.3	Vegetação a enriquecer progressivamente em cabeceiras	Calcários	Vertente declive 5-25% com cabeceiras das linhas de água com radiação solar 1º quartil	carrasco-arbóreo, c. cerquinho, medronheiro, oliveira, zelha			prado ruderal	51,4
17	17.2.3	Vegetação a enriquecer progressivamente em cabeceiras	Calcários	Vertente declive 5-25% com cabeceiras das linhas de água e radiação solar 2º e 3º quartil	carrasco-arbóreo, c. cerquinho, medronheiro, oliveira, zelha			prado ruderal	2454,1
17	17.2.3	Vegetação a enriquecer progressivamente em cabeços largos	Calcários	Cabeços largos com radiação solar 1º quartil	carrasco-arbóreo, c.cerquinho, loureiro, medronheiro, zelha			prado ruderal	1135,5
17	17.2.3	Vegetação a enriquecer progressivamente em cabeços largos	Calcários	Cabeços largos com radiação solar 2º e 3º quartil	carrasco-arbóreo, c.cerquinho, loureiro, medronheiro, zelha			prado ruderal	910,5
17	17.2.3	Vegetação a enriquecer progressivamente em cumeada	Calcários	Linhas de cumeada	carvalho cerquinho e zelha			prado ruderal	958,3
17	17.2.3	Vegetação a manter	Calcários	Vertente declive > 25 % e radiação solar 2º e 3º quartil	carrasco-arbóreo, c. cerquinho, medronheiro, zelha			prado ruderal	5421,9
17	17.2.3	Vegetação a manter	Calcários	Vertente declive > 25% com radiação solar 1º quartil	carrasco-arbóreo, c. cerquinho, medronheiro, zelha			prado ruderal	31518,0
17	17.2.3	Vegetação a manter	Calcários	Vertente declive 5-25 % com radiação solar 2º e 3º quartil	carrasco-arbóreo, c. cerquinho, medronheiro, oliveira, zelha			prado ruderal	7245,4
17	17.2.3	Vegetação a manter	Calcários	Vertente declive 5-25% com radiação solar 1º quartil	carrasco-arbóreo, c. cerquinho, medronheiro, oliveira, zelha			prado ruderal	1699,3
17	17.2.4	A revestir com espécies ripícolas	Basaltos	Fundos de vale	azereiro, freixo, loureiro, pilriteiro	Eucaliptus, diversas		eucaliptal misto	3113,6
17	17.2.4	A revestir com espécies ripícolas	Calcários	Fundos de vale	azereiro, r, cerquinho, freixo, loureiro, pilriteiro	Eucaliptus, diversas		eucaliptal misto	855,3
17	17.2.4	A revestir com espécies ripícolas	Calcários	Linhas de água (margem)	amieiro, aveleira,borrazeira-preta, borrazeira-branca, choupo	Eucaliptus, diversas		eucaliptal misto	405,2
17	17.2.4	Vegetação a substituir progressivamente	Basaltos	Vertente declive > 25 % e radiação solar 2º e 3º quartil	carrasco-arbóreo, medronheiro, sobreiro	Eucaliptus, diversas		eucaliptal misto	223,5
17	17.2.4	Vegetação a substituir progressivamente	Basaltos	Vertente declive > 25% com radiação solar 1º quartil	carrasco-arbóreo, c. alvarinho, c. negral, medronheiro, sobreiro	Eucaliptus, diversas		eucaliptal misto	6479,0
17	17.2.4	Vegetação a substituir progressivamente	Basaltos	Vertente declive 5-25% com radiação solar 1º quartil	carrasco-arbóreo, c. alvarinho, c. negral, medronheiro, oliveira, sobreiro	Eucaliptus, diversas		eucaliptal misto	344,3
17	17.2.4	Vegetação a substituir progressivamente	Basaltos	Vertente declive 5-25% com radiação solar 4º quartil	aBarrobeira, azinheira, carrasco-arbóreo, medronheiro, sobreiro, zambujeiro	Eucaliptus, diversas		eucaliptal misto	1403,5
17	17.2.4	Vegetação a substituir progressivamente	Calcários	Vertente declive > 25 % e radiação solar 2º e 3º quartil	carrasco-arbóreo, c. cerquinho, medronheiro, zelha	Eucaliptus, diversas		eucaliptal misto	586,6
17	17.2.4	Vegetação a substituir progressivamente	Calcários	Vertente declive > 25% com radiação solar 1º quartil	carrasco-arbóreo, c. cerquinho, medronheiro, zelha	Eucaliptus, diversas		eucaliptal misto	4027,6
17	17.2.4	Vegetação a substituir progressivamente	Calcários	Vertente declive >25% com radiação solar 4º quartil	azinheira, carrasco arboreo, medronheiro, zambujeiro	Eucaliptus, diversas		eucaliptal misto	208,7
17	17.2.4	Vegetação a substituir progressivamente	Calcários	Vertente declive 5-25 % com radiação solar 2º e 3º quartil	carrasco-arbóreo, c. cerquinho, medronheiro, oliveira, zelha	Eucaliptus, diversas		eucaliptal misto	2468,3
17	17.2.4	Vegetação a substituir progressivamente	Calcários	Vertente declive 5-25% com radiação solar 1º quartil	carrasco-arbóreo, c. cerquinho, medronheiro, oliveira, zelha	Eucaliptus, diversas		eucaliptal misto	139,9
17	17.2.4	Vegetação a substituir progressivamente em cabeceiras	Basaltos	Vertente declive > 25% com cabeceiras das linhas de água com radiação solar 1º quartil	carrasco-arbóreo, c. alvarinho, c. negral, medronheiro, sobreiro	Eucaliptus, diversas		eucaliptal misto	1462,0
17	17.2.4	Vegetação a substituir progressivamente em cabeceiras	Basaltos	Vertente declive 5-25% com cabeceiras das linhas de água com radiação solar 1º quartil	carrasco-arbóreo, c. alvarinho, c. negral, medronheiro, oliveira, sobreiro	Eucaliptus, diversas		eucaliptal misto	243,8
17	17.2.4	Vegetação a substituir progressivamente em cabeceiras	Basaltos	Vertente declive 5-25% com cabeceiras das linhas de água e radiação solar 2º e 3º quartil	carrasco-arbóreo, medronheiro, oliveira, sobreiro	Eucaliptus, diversas		eucaliptal misto	6,6
17	17.2.4	Vegetação a substituir progressivamente em cabeceiras	Calcários	Vertente declive > 25% com cabeceiras das linhas de água com radiação solar 1º quartil	carrasco-arbóreo, c. cerquinho, medronheiro, zelha	Eucaliptus, diversas		eucaliptal misto	135,9
17	17.2.4	Vegetação a substituir progressivamente em cabeceiras	Calcários	Vertente declive 5-25% com cabeceiras das linhas de água com radiação solar 1º quartil	carrasco-arbóreo, c. cerquinho, medronheiro, oliveira, zelha	Eucaliptus, diversas		eucaliptal misto	260,2
17	17.2.4	Vegetação a substituir progressivamente em cabeceiras	Calcários	Vertente declive 5-25% com cabeceiras das linhas de água e radiação solar 2º e 3º quartil	carrasco-arbóreo, c. cerquinho, medronheiro, oliveira, zelha	Eucaliptus, diversas		eucaliptal misto	102,5
17	17.2.5	A revestir com espécies ripícolas	Calcários	Fundos de vale	azereiro, r, cerquinho, freixo, loureiro, pilriteiro	Oléa europaea		olival	8275,7
17	17.2.5	Fora do limite do PPM	Calcários			Oléa europaea		olival	454,8
17	17.2.5	Vegetação a manter	Calcários	Vertente declive > 25 % e radiação solar 2º e 3º quartil	carrasco-arbóreo, c. cerquinho, medronheiro, zelha	Oléa europaea		olival	35,8
17	17.2.5	Vegetação a manter	Calcários	Vertente declive > 25% com radiação solar 1º quartil	carrasco-arbóreo, c. cerquinho, medronheiro, zelha	Oléa europaea		olival	7507,0
17	17.2.5	Vegetação a manter	Calcários	Vertente declive 5-25 % com radiação solar 2º e 3º quartil	carrasco-arbóreo, c. cerquinho, medronheiro, oliveira, zelha	Oléa europaea		olival	1040,8
17	17.2.5	Vegetação a manter	Calcários	Vertente declive 5-25% com radiação solar 1º quartil	carrasco-arbóreo, c. cerquinho, medronheiro, oliveira, zelha	Oléa europaea		olival	1520,0
17	17.2.6	A revestir com espécies ripícolas	Basaltos	Fundos de vale	azereiro, freixo, loureiro, pilriteiro	Eucaliptus, diversas		eucaliptal misto	3033,6
17	17.2.6	A revestir com espécies ripícolas	Basaltos	Linhas de água (margem)	amieiro, aveleira,borrazeira-preta, borrazeira-branca, choupo	Eucaliptus, diversas		eucaliptal misto	2,1
17	17.2.6	A revestir com espécies ripícolas	Calcários	Fundos de vale	azereiro, r, cerquinho, freixo, loureiro, pilriteiro	Eucaliptus, diversas		eucaliptal misto	8449,4
17	17.2.6	A revestir com espécies ripícolas	Calcários	Linhas de água (margem)	amieiro, aveleira,borrazeira-preta, borrazeira-branca, choupo	Eucaliptus, diversas		eucaliptal misto	1656,0
17	17.2.6	Vegetação a substituir progressivamente	Calcários	Vertente declive > 25% com radiação solar 1º quartil	carrasco-arbóreo, c. cerquinho, medronheiro, zelha	Eucaliptus, diversas		eucaliptal misto	200,0
17	17.2.6	Vegetação a substituir progressivamente	Calcários	Vertente declive >25% com radiação solar 4º quartil	azinheira, carrasco arboreo, medronheiro, zambujeiro	Eucaliptus, diversas		eucaliptal misto	405,8
17	17.2.6	Vegetação a substituir progressivamente	Calcários	Vertente declive 5-25% com radiação solar 1º quartil	carrasco-arbóreo, c. cerquinho, medronheiro, oliveira, zelha	Eucaliptus, diversas		eucaliptal misto	13,1
17	17.2.6	Vegetação a substituir progressivamente	Calcários	Vertente declive 5-25% com radiação solar 4º quartil	aBarrobeira, azinheira, carrasco-arbóreo, medronheiro, zambujeiro	Eucaliptus, diversas		eucaliptal misto	84,1
17	17.2.7	A revestir com espécies ripícolas	Calcários	Fundos de vale	azereiro, r, cerquinho, freixo, loureiro, pilriteiro		diversas	povoamento misto esparso	6554,0
17	17.2.7	A revestir com espécies ripícolas	Calcários	Linhas de água (margem)	amieiro, aveleira,borrazeira-preta, borrazeira-branca, choupo		diversas	povoamento misto esparso	623,3
17	17.2.7	Fora do limite do PPM	Calcários				diversas	povoamento misto esparso	34,2
17	17.2.7	Vegetação a manter	Calcários	Vertente declive > 25 % e radiação solar 2º e 3º quartil	carrasco-arbóreo, c. cerquinho, medronheiro, zelha		diversas	povoamento misto esparso	260,7
17	17.2.7	Vegetação a manter	Calcários	Vertente declive > 25% com radiação solar 1º quartil	carrasco-arbóreo, c. cerquinho, medronheiro, zelha		diversas	povoamento misto esparso	935,7
17	17.2.7	Vegetação a manter	Calcários	Vertente declive 5-25 % com radiação solar 2º e 3º quartil	carrasco-arbóreo, c. cerquinho, medronheiro, oliveira, zelha		diversas	povoamento misto esparso	176,6
17	17.2.7	Vegetação a manter	Calcários	Vertente declive 5-25% com radiação solar 1º quartil	carrasco-arbóreo, c. cerquinho, medronheiro, oliveira, zelha		diversas	povoamento misto esparso	325,8
18	18.2.1	Fora do limite do PPM	Calcários					urbano	0,4
18	18.2.1	urbano	Calcários	Vertente declive 5-25 % com radiação solar 2º e 3º quartil	carrasco-arbóreo, c. cerquinho, medronheiro, oliveira, zelha			urbano	2256,5
18	18.2.1	urbano	Calcários	Vertente declive 5-25% com cabeceiras das linhas de água e radiação solar 2º e 3º quartil	carrasco-arbóreo, c. cerquinho, medronheiro, oliveira, zelha			urbano	67,9
18	18.2.1	urbano	Calcários	Vertente declive 5-25% com radiação solar 1º quartil	carrasco-arbóreo, c. cerquinho, medronheiro, oliveira, zelha			urbano	1027,0
18	18.2.2	A revestir com espécies ripícolas	Basaltos	Fundos de vale	azereiro, freixo, loureiro, pilriteiro	diversas		povoamento misto	952,3
18	18.2.2	A revestir com espécies ripícolas	Basaltos	Linhas de água (margem)	amieiro, aveleira,borrazeira-preta, borrazeira-branca, choupo	diversas		povoamento misto	973,3
18	18.2.2	A revestir com espécies ripícolas	Calcários	Fundos de vale	azereiro, r, cerquinho, freixo, loureiro, pilriteiro	diversas		povoamento misto	0,2
18	18.2.2	A revestir com espécies ripícolas	Calcários	Linhas de água (margem)	amieiro, aveleira,borrazeira-preta, borrazeira-branca, choupo	diversas		povoamento misto	0,0
18	18.2.2	Fora do limite do PPM	Calcários			diversas		povoamento misto	1476,9
18	18.2.2	Vegetação a enriquecer progressivamente em cabeceiras	Basaltos	Vertente declive > 25% com cabeceiras das linhas de água com radiação solar 4º quartil	azinheira, carrasco-arbóreo, medronheiro, sobreiro, zambujeiro	diversas		povoamento misto	338,4
18	18.2.2	Vegetação a enriquecer progressivamente em cabeceiras	Basaltos	Vertente declive 5-25% com cabeceiras das linhas de água com radiação solar 4º quartil	aBarrobeira, azinheira, carrasco-arbóreo, medronheiro, sobreiro, zambujeiro	diversas		povoamento misto	4090,6
18	18.2.2	Vegetação a enriquecer progressivamente em cabeceiras	Basaltos	Vertente declive 5-25% com cabeceiras das linhas de água e radiação solar 2º e 3º quartil	carrasco-arbóreo, medronheiro, oliveira, sobreiro	diversas		povoamento misto	58,6
18	18.2.2	Vegetação a enriquecer progressivamente em cabeceiras	Calcários	Vertente declive > 25% com cabeceiras das linhas de água com radiação solar 4º quartil	azinheira, carrasco arboreo, medronheiro, zambujeiro	diversas		povoamento misto	1021,3
18	18.2.2	Vegetação a enriquecer progressivamente em cabeceiras	Calcários	Vertente declive >25% com cabeceiras das linhas de água e radiação solar 2º e 3º quartil	carrasco-arbóreo, c. cerquinho, medronheiro, zelha	diversas		povoamento misto	553,5
18	18.2.2	Vegetação a enriquecer progressivamente em cabeceiras	Calcários	Vertente declive 5-25% com cabeceiras das linhas de água com radiação solar 4º quartil	aBarrobeira, azinheira, carrasco-arbóreo, medronheiro, zambujeiro	diversas		povoamento misto	1189,1
18	18.2.2	Vegetação a enriquecer progressivamente em cabeceiras	Calcários	Vertente declive 5-25% com cabeceiras das linhas de água e radiação solar 2º e 3º quartil	carrasco-arbóreo, c. cerquinho, medronheiro, oliveira, zelha	diversas		povoamento misto	565,2
18	18.2.2	Vegetação a enriquecer progressivamente em cabeços largos	Calcários	Cabeços largos com radiação solar 2º e 3º quartil	carrasco-arboreo, c.cerquinho, loureiro, medronheiro, zelha	diversas		povoamento misto	1625,1
18	18.2.2	Vegetação a enriquecer progressivamente em cabeços largos	Calcários	Cabeços largos com radiação solar 4º quartil	azinheira, carrasco arboreo, medronheiro, zambujeiro	diversas		povoamento misto	168,4
18	18.2.2	Vegetação a enriquecer progressivamente em cumeada	Calcários	Linhas de cumeada	carvalho cerquinho e zelha	diversas		povoamento misto	763,4
18	18.2.2	Vegetação a manter	Basaltos	Vertente declive >25% com radiação solar 4º quartil	azinheira, carrasco-arbóreo, medronheiro, sobreiro, zambujeiro	diversas		povoamento misto	207,2
18	18.2.2	Vegetação a manter	Basaltos	Vertente declive 5-25% com radiação solar 4º quartil	aBarrobeira, azinheira, carrasco-arbóreo, medronheiro, sobreiro, zambujeiro	diversas		povoamento misto	5940,2
18	18.2.2	Vegetação a manter	Calcários	Vertente declive > 25 % e radiação solar 2º e 3º quartil	carrasco-arbóreo, c. cerquinho, medronheiro, zelha	diversas		povoamento misto	46,0
18	18.2.2	Vegetação a manter	Calcários	Vertente declive > 25% com radiação solar 4º quartil	azinheira, carrasco arboreo, medronheiro, zambujeiro	diversas		povoamento misto	330,6
18	18.2.2	Vegetação a manter	Calcários	Vertente declive 5-25 % com radiação solar 2º e 3º quartil	carrasco-arbóreo, c. cerquinho, medronheiro, oliveira, zelha	diversas		povoamento misto	1984,5
18	18.2.2	Vegetação a manter	Calcários	Vertente declive 5-25% com radiação solar 4º quartil	aBarrobeira, azinheira, carrasco-arbóreo, medronheiro, zambujeiro	diversas		povoamento misto	2582,3
18	18.2.3	Vegetação a enriquecer progressivamente em cabeceiras	Calcários	Vertente declive 5-25% com cabeceiras das linhas de água com radiação solar 1º quartil	carrasco-arbóreo, c. cerquinho, medronheiro, oliveira, zelha	Pinus pinea, diversas		pinhal manso misto	507,0
18	18.2.3	Vegetação a enriquecer progressivamente em cabeceiras	Calcários	Vertente declive 5-25% com cabeceiras das linhas de água com radiação solar 4º quartil	aBarrobeira, azinheira, carrasco-arbóreo, medronheiro, zambujeiro	Pinus pinea, diversas		pinhal manso misto	173,2
18	18.2.3	Vegetação a enriquecer progressivamente em cabeceiras	Calcários	Vertente declive 5-25% com cabeceiras das linhas de água e radiação solar 2º e 3º quartil	carrasco-arbóreo, c. cerquinho, medronheiro, oliveira, zelha	Pinus pinea, diversas		pinhal manso misto	997,2
18	18.2.3	Vegetação a enriquecer progressivamente em cabeços largos	Calcários	Cabeços largos com radiação solar 1º quartil	carrasco-arboreo, c.cerquinho, loureiro, medronheiro, zelha	Pinus pinea, diversas		pinhal manso misto	200,3
18	18.2.3	Vegetação a enriquecer progressivamente em cabeços largos	Calcários	Cabeços largos com radiação solar 2º e 3º quartil	carrasco-arboreo, c.cerquinho, loureiro, medronheiro, zelha	Pinus pinea, diversas		pinhal manso misto	1680,8
18	18.2.3	Vegetação a enriquecer progressivamente em cumeada	Calcários	Linhas de cumeada	carvalho cerquinho e zelha	Pinus pinea, diversas		pinhal manso misto	509,3
18	18.2.3	Vegetação a manter	Calcários	Vertente declive 5-25 % com radiação solar 2º e 3º quartil	carrasco-arbóreo, c. cerquinho, medronheiro, oliveira, zelha	Pinus pinea, diversas		pinhal manso misto	8681,8
18	18.2.3	Vegetação a manter	Calcários	Vertente declive 5-25% com radiação solar 1º quartil	carrasco-arbóreo, c. cerquinho, medronheiro, oliveira, zelha	Pinus pinea, diversas		pinhal manso misto	1748,4
18	18.2.3	Vegetação a manter	Calcários	Vertente declive 5-25% com radiação solar 4º quartil	aBarrobeira, azinheira, carrasco-arbóreo, medronheiro, zambujeiro	Pinus pinea, diversas		pinhal manso misto	1695,3
18	18.2.4	A revestir com espécies ripícolas	Calcários	Linhas de água (margem)	amieiro, aveleira,borrazeira-preta, borrazeira-branca, choupo	Pinus pinea, diversas		pinhal manso misto	405,1

18	18Q4	Fora do limite do PPM	Calcários						pinhal manso misto	2,5
18	18Q4	Vegetação a enriquecer progressivamente em cabeceiras	Calcários	Vertente declive > 25% com cabeceiras das linhas de água com radiação solar 4º quartil	azinheira, carrasco arboreo, medronheiro, zambujeiro		Pinus pinea, diversas		pinhal manso misto	330,0
18	18Q4	Vegetação a enriquecer progressivamente em cabeceiras	Calcários	Vertente declive >25% com cabeceiras das linhas de água e radiação solar 2º e 3º quartil	carrasco+arbóreo, c, cerquinho, medronheiro, zelha		Pinus pinea, diversas		pinhal manso misto	30,6
18	18Q4	Vegetação a enriquecer progressivamente em cabeceiras	Calcários	Vertente declive 5-25% com cabeceiras das linhas de água com radiação solar 4º quartil	alfarrobeira, azinheira, carrasco+arbóreo, medronheiro, zambujeiro		Pinus pinea, diversas		pinhal manso misto	355,5
18	18Q4	Vegetação a enriquecer progressivamente em cabeceiras	Calcários	Vertente declive 5-25% com cabeceiras das linhas de água e radiação solar 2º e 3º quartil	carrasco+arbóreo, c, cerquinho, medronheiro, oliveira, zelha		Pinus pinea, diversas		pinhal manso misto	3192,7
18	18Q4	Vegetação a enriquecer progressivamente em cabeços largos	Calcários	Cabeços largos com radiação solar 2º e 3º quartil	carrasco+arbóreo, c, cerquinho, loureiro, medronheiro, zelha		Pinus pinea, diversas		pinhal manso misto	62,4
18	18Q4	Vegetação a manter	Calcários	Vertente declive >25% com radiação solar 4º quartil	azinheira, carrasco arboreo, medronheiro, zambujeiro		Pinus pinea, diversas		pinhal manso misto	278,7
18	18Q4	Vegetação a manter	Calcários	Vertente declive 5-25 % com radiação solar 2º e 3º quartil	carrasco+arbóreo, c, cerquinho, medronheiro, oliveira, zelha		Pinus pinea, diversas		pinhal manso misto	934,6
18	18Q4	Vegetação a manter	Calcários	Vertente declive 5-25% com radiação solar 4º quartil	alfarrobeira, azinheira, carrasco+arbóreo, medronheiro, zambujeiro		Pinus pinea, diversas		pinhal manso misto	1881,4
18	18Q5	Fora do limite do PPM	Calcários				Pinus pinea, diversas		pinhal manso misto	65,2
18	18Q5	Vegetação a enriquecer progressivamente em cabeceiras	Calcários	Vertente declive > 25% com cabeceiras das linhas de água com radiação solar 1º quartil	carrasco+arbóreo, c, cerquinho, medronheiro, zelha		Pinus pinea, diversas		pinhal manso misto	1211,9
18	18Q5	Vegetação a enriquecer progressivamente em cabeceiras	Calcários	Vertente declive > 25% com cabeceiras das linhas de água com radiação solar 4º quartil	azinheira, carrasco arboreo, medronheiro, zambujeiro		Pinus pinea, diversas		pinhal manso misto	244,6
18	18Q5	Vegetação a enriquecer progressivamente em cabeceiras	Calcários	Vertente declive >25% com cabeceiras das linhas de água e radiação solar 2º e 3º quartil	carrasco+arbóreo, c, cerquinho, medronheiro, zelha		Pinus pinea, diversas		pinhal manso misto	101,6
18	18Q5	Vegetação a enriquecer progressivamente em cabeceiras	Calcários	Vertente declive 5-25% com cabeceiras das linhas de água com radiação solar 1º quartil	carrasco+arbóreo, c, cerquinho, medronheiro, oliveira, zelha		Pinus pinea, diversas		pinhal manso misto	154,5
18	18Q5	Vegetação a enriquecer progressivamente em cabeceiras	Calcários	Vertente declive 5-25% com cabeceiras das linhas de água com radiação solar 4º quartil	alfarrobeira, azinheira, carrasco+arbóreo, medronheiro, zambujeiro		Pinus pinea, diversas		pinhal manso misto	1,8
18	18Q5	Vegetação a enriquecer progressivamente em cabeceiras	Calcários	Vertente declive 5-25% com cabeceiras das linhas de água e radiação solar 2º e 3º quartil	carrasco+arbóreo, c, cerquinho, medronheiro, oliveira, zelha		Pinus pinea, diversas		pinhal manso misto	395,1
18	18Q5	Vegetação a enriquecer progressivamente em cabeços largos	Calcários	Cabeços largos com radiação solar 1º quartil	carrasco+arbóreo, c, cerquinho, loureiro, medronheiro, zelha		Pinus pinea, diversas		pinhal manso misto	176,7
18	18Q5	Vegetação a enriquecer progressivamente em cabeços largos	Calcários	Cabeços largos com radiação solar 2º e 3º quartil	carrasco+arbóreo, c, cerquinho, loureiro, medronheiro, zelha		Pinus pinea, diversas		pinhal manso misto	3834,3
18	18Q5	Vegetação a enriquecer progressivamente em cabeços largos	Calcários	Cabeços largos com radiação solar 4º quartil	azinheira, carrasco arboreo, medronheiro, zambujeiro		Pinus pinea, diversas		pinhal manso misto	41,1
18	18Q5	Vegetação a enriquecer progressivamente em cumeada	Calcários	Linhas de cumeada	carvalho cerquinho e zelha		Pinus pinea, diversas		pinhal manso misto	1556,6
18	18Q5	Vegetação a manter	Calcários	Vertente declive 5-25 % com radiação solar 2º e 3º quartil	carrasco+arbóreo, c, cerquinho, medronheiro, oliveira, zelha		Pinus pinea, diversas		pinhal manso misto	1,8
18	18Q5	Vegetação a manter	Calcários	Vertente declive 5-25% com radiação solar 1º quartil	carrasco+arbóreo, c, cerquinho, medronheiro, oliveira, zelha		Pinus pinea, diversas		pinhal manso misto	0,2
18	18Q5	Vegetação a manter	Calcários	Vertente declive 5-25% com radiação solar 4º quartil	alfarrobeira, azinheira, carrasco+arbóreo, medronheiro, zambujeiro		Pinus pinea, diversas		pinhal manso misto	7,2
19	19Q1	A revestir com espécies ripícolas	Basaltos	Linhas de água (margem)	amieiro, aveleira,borrazeira=preta, borrazeira=branca, choupo				jardim	533,9
19	19Q1	A revestir com espécies ripícolas	Calcários	Fundos de vale	zzereiro, c, cerquinho, freixo, loureiro, pilriteiro				jardim	13,4
19	19Q1	A revestir com espécies ripícolas	Calcários	Linhas de água (margem)	amieiro, aveleira,borrazeira=preta, borrazeira=branca, choupo				jardim	2734,8
19	19Q1	Fora do limite do PPM	Calcários						jardim	70,8
19	19Q1	Vegetação a enriquecer progressivamente em cabeceiras	Calcários	Vertente declive 5-25% com cabeceiras das linhas de água com radiação solar 4º quartil	alfarrobeira, azinheira, carrasco+arbóreo, medronheiro, zambujeiro				jardim	223,1
19	19Q1	Vegetação a enriquecer progressivamente em cumeada	Basaltos	Linhas de cumeada	azinheira e zambujeiro				jardim	97,4
19	19Q1	Vegetação a enriquecer progressivamente em cumeada	Calcários	Linhas de cumeada	carvalho cerquinho e zelha				jardim	2623,7
19	19Q1	Vegetação a manter	Basaltos	Vertente declive > 25 % e radiação solar 2º e 3º quartil	carrasco+arbóreo, medronheiro, sobreiro				jardim	73,8
19	19Q1	Vegetação a manter	Basaltos	Vertente declive >25% com radiação solar 4º quartil	azinheira, carrasco-arbóreo, medronheiro, sobreiro, zambujeiro				jardim	514,7
19	19Q1	Vegetação a manter	Basaltos	Vertente declive 5-25% com radiação solar 4º quartil	alfarrobeira, azinheira, carrasco+arbóreo, medronheiro, sobreiro, zambujeiro				jardim	3291,5
19	19Q1	Vegetação a manter	Calcários	Vertente declive > 25 % e radiação solar 2º e 3º quartil	carrasco+arbóreo, c, cerquinho, medronheiro, zelha				jardim	217,2
19	19Q1	Vegetação a manter	Calcários	Vertente declive >25% com radiação solar 4º quartil	azinheira, carrasco arboreo, medronheiro, zambujeiro				jardim	4073,8
19	19Q1	Vegetação a manter	Calcários	Vertente declive 5-25 % com radiação solar 2º e 3º quartil	carrasco+arbóreo, c, cerquinho, medronheiro, oliveira, zelha				jardim	3244,3
19	19Q1	Vegetação a manter	Calcários	Vertente declive 5-25% com radiação solar 4º quartil	alfarrobeira, azinheira, carrasco+arbóreo, medronheiro, zambujeiro				jardim	12377,2
19	19Q2	A revestir com espécies ripícolas	Basaltos	Linhas de água (margem)	amieiro, aveleira,borrazeira=preta, borrazeira=branca, choupo		Cupressus spp.,		cupressal	208,2
19	19Q2	A revestir com espécies ripícolas	Calcários	Linhas de água (margem)	amieiro, aveleira,borrazeira=preta, borrazeira=branca, choupo		Cupressus spp.,		cupressal	7,2
19	19Q2	Vegetação a manter	Basaltos	Vertente declive 5-25% com radiação solar 4º quartil	alfarrobeira, azinheira, carrasco+arbóreo, medronheiro, sobreiro, zambujeiro		Cupressus spp.,		cupressal	2392,0
19	19Q2	Vegetação a manter	Calcários	Vertente declive 5-25% com radiação solar 4º quartil	alfarrobeira, azinheira, carrasco+arbóreo, medronheiro, zambujeiro		Cupressus spp.,		cupressal	601,3
19	19Q3	A revestir com espécies ripícolas	Calcários	Linhas de água (margem)	amieiro, aveleira,borrazeira=preta, borrazeira=branca, choupo				jardim	25,5
19	19Q3	Fora do limite do PPM	Calcários						jardim	24,4
19	19Q3	Vegetação a enriquecer progressivamente em cabeceiras	Calcários	Vertente declive 5-25% com cabeceiras das linhas de água com radiação solar 4º quartil	alfarrobeira, azinheira, carrasco+arbóreo, medronheiro, zambujeiro				jardim	4403,7
19	19Q3	Vegetação a enriquecer progressivamente em cabeceiras	Calcários	Vertente declive 5-25% com cabeceiras das linhas de água e radiação solar 2º e 3º quartil	carrasco+arbóreo, c, cerquinho, medronheiro, oliveira, zelha				jardim	128,9
19	19Q3	Vegetação a enriquecer progressivamente em cumeada	Calcários	Linhas de cumeada	carvalho cerquinho e zelha				jardim	923,0
19	19Q3	Vegetação a manter	Calcários	Vertente declive 5-25 % com radiação solar 2º e 3º quartil	carrasco+arbóreo, c, cerquinho, medronheiro, oliveira, zelha				jardim	265,3
19	19Q3	Vegetação a manter	Calcários	Vertente declive 5-25% com radiação solar 4º quartil	alfarrobeira, azinheira, carrasco+arbóreo, medronheiro, zambujeiro				jardim	1070,5
19	19Q4	Vegetação a manter	Basaltos	Vertente declive 5-25% com radiação solar 4º quartil	alfarrobeira, azinheira, carrasco+arbóreo, medronheiro, sobreiro, zambujeiro				jardim	1456,8
20	20Q2	A revestir com espécies ripícolas	Basaltos	Linhas de água (margem)	amieiro, aveleira,borrazeira=preta, borrazeira=branca, choupo		Fraxinus, Ulmus minor		povoamento de folhosas diversas	448,6
20	20Q2	Vegetação a manter	Basaltos	Vertente declive 5-25% com radiação solar 4º quartil	alfarrobeira, azinheira, carrasco+arbóreo, medronheiro, sobreiro, zambujeiro		Fraxinus, Ulmus minor		povoamento de folhosas diversas	5381,4
20	20Q3	A revestir com espécies ripícolas	Basaltos	Linhas de água (margem)	amieiro, aveleira,borrazeira=preta, borrazeira=branca, choupo		Eucalyptus, Fraxinus, Ulmus minor	diversos	povoamento misto	533,5
20	20Q3	Vegetação a substituir progressivamente	Basaltos	Vertente declive 5-25% com radiação solar 1º quartil	carrasco+arbóreo, c, alvarinho, c, negral, medronheiro, oliveira, sobreiro		Eucalyptus, Fraxinus, Ulmus minor	diversos	povoamento misto	867,0
20	20Q3	Vegetação a substituir progressivamente	Basaltos	Vertente declive 5-25% com radiação solar 4º quartil	alfarrobeira, azinheira, carrasco+arbóreo, medronheiro, sobreiro, zambujeiro		Eucalyptus, Fraxinus, Ulmus minor	diversos	povoamento misto	17404,7
20	20Q3	Vegetação a substituir progressivamente em cabeceiras	Basaltos	Vertente declive 5-25% com cabeceiras das linhas de água com radiação solar 1º quartil	carrasco+arbóreo, c, alvarinho, c, negral, medronheiro, oliveira, sobreiro		Eucalyptus, Fraxinus, Ulmus minor	diversos	povoamento misto	743,3
20	20Q3	Vegetação a substituir progressivamente em cabeceiras	Basaltos	Vertente declive 5-25% com cabeceiras das linhas de água e radiação solar 2º e 3º quartil	carrasco+arbóreo, medronheiro, oliveira, sobreiro		Eucalyptus, Fraxinus, Ulmus minor	diversos	povoamento misto	553,5
20	20Q3	Vegetação a substituir progressivamente em cabeços largos	Basaltos	Cabeços largos com radiação solar 1º quartil	carrasco+arbóreo, medronheiro		Eucalyptus, Fraxinus, Ulmus minor	diversos	povoamento misto	54,5
20	20Q3	Vegetação a substituir progressivamente em cabeços largos	Basaltos	Cabeços largos com radiação solar 2º e 3º quartil	carrasco+arbóreo, medronheiro		Eucalyptus, Fraxinus, Ulmus minor	diversos	povoamento misto	796,8
20	20Q3	Vegetação a substituir progressivamente em cumeada	Basaltos	Linhas de cumeada	azinheira e zambujeiro		Eucalyptus, Fraxinus, Ulmus minor	diversos	povoamento misto	537,9
20	20Q4	A revestir com espécies ripícolas	Basaltos	Linhas de água (margem)	amieiro, aveleira,borrazeira=preta, borrazeira=branca, choupo		Eucalyptus, diversas		eucaliptal misto	31,1
20	20Q4	Vegetação a substituir progressivamente	Basaltos	Vertente declive 5-25% com radiação solar 4º quartil	alfarrobeira, azinheira, carrasco+arbóreo, medronheiro, sobreiro, zambujeiro		Eucalyptus, diversas		eucaliptal misto	76,0
20	20Q4	Vegetação a substituir progressivamente em cabeços largos	Basaltos	Cabeços largos com radiação solar 2º e 3º quartil	carrasco+arbóreo, medronheiro		Eucalyptus, diversas		eucaliptal misto	4725,2
20	20Q4	Vegetação a substituir progressivamente em cabeços largos	Basaltos	Cabeços largos com radiação solar 4º quartil	azinheira, carrasco arboreo, medronheiro, zambujeiro		Eucalyptus, diversas		eucaliptal misto	557,0
20	20Q4	Vegetação a substituir progressivamente em cumeada	Basaltos	Linhas de cumeada	azinheira e zambujeiro		Eucalyptus, diversas		eucaliptal misto	253,6
20	20Q5	A revestir com espécies ripícolas	Basaltos	Linhas de água (margem)	amieiro, aveleira,borrazeira=preta, borrazeira=branca, choupo		Pinus , Eucalyptus, Ulmus minor		povoamento misto	437,9
20	20Q5	Vegetação a substituir progressivamente	Basaltos	Vertente declive 5-25% com radiação solar 4º quartil	alfarrobeira, azinheira, carrasco+arbóreo, medronheiro, sobreiro, zambujeiro		Pinus , Eucalyptus, Ulmus minor		povoamento misto	4601,6
20	20Q5	Vegetação a substituir progressivamente	Calcários	Vertente declive 5-25 % com radiação solar 2º e 3º quartil	carrasco+arbóreo, c, cerquinho, medronheiro, oliveira, zelha		Pinus , Eucalyptus, Ulmus minor		povoamento misto	2,0
20	20Q5	Vegetação a substituir progressivamente	Calcários	Vertente declive 5-25% com radiação solar 4º quartil	alfarrobeira, azinheira, carrasco+arbóreo, medronheiro, zambujeiro		Pinus , Eucalyptus, Ulmus minor		povoamento misto	98,6
20	20Q5	Vegetação a substituir progressivamente em cabeços largos	Basaltos	Cabeços largos com radiação solar 2º e 3º quartil	carrasco+arbóreo, medronheiro		Pinus , Eucalyptus, Ulmus minor		povoamento misto	29,7
20	20Q6	Vegetação a enriquecer progressivamente em cabeceiras	Basaltos	Vertente declive 5-25% com cabeceiras das linhas de água com radiação solar 1º quartil	carrasco+arbóreo, c, alvarinho, c, negral, medronheiro, oliveira, sobreiro		Pinus canariensis		pinhal das canarias	64,0
20	20Q6	Vegetação a manter	Basaltos	Vertente declive 5-25% com radiação solar 1º quartil	carrasco+arbóreo, c, alvarinho, c, negral, medronheiro, oliveira, sobreiro		Pinus canariensis		pinhal das canarias	2173,3
20	20Q6	Vegetação a manter	Basaltos	Vertente declive 5-25% com radiação solar 4º quartil	alfarrobeira, azinheira, carrasco+arbóreo, medronheiro, sobreiro, zambujeiro		Pinus canariensis		pinhal das canarias	1123,6
20	20Q7	A revestir com espécies ripícolas	Basaltos	Linhas de água (margem)	amieiro, aveleira,borrazeira=preta, borrazeira=branca, choupo				jardim	74,8
20	20Q7	Vegetação a manter	Basaltos	Vertente declive 5-25% com radiação solar 1º quartil	carrasco+arbóreo, c, alvarinho, c, negral, medronheiro, oliveira, sobreiro				jardim	205,7
20	20Q7	Vegetação a manter	Basaltos	Vertente declive 5-25% com radiação solar 4º quartil	alfarrobeira, azinheira, carrasco+arbóreo, medronheiro, sobreiro, zambujeiro				jardim	2060,9
20	20Q8	Vegetação a substituir progressivamente	Basaltos	Vertente declive 5-25% com radiação solar 1º quartil	carrasco+arbóreo, c, alvarinho, c, negral, medronheiro, oliveira, sobreiro		Ulmus minor, Eucaliptus, diversas		povoamento misto	3457,7
20	20Q8	Vegetação a substituir progressivamente em cabeceiras	Basaltos	Vertente declive > 25% com cabeceiras das linhas de água com radiação solar 1º quartil	carrasco+arbóreo, c, alvarinho, c, negral, medronheiro, sobreiro		Ulmus minor, Eucaliptus, diversas		povoamento misto	0,1
20	20Q8	Vegetação a substituir progressivamente em cabeceiras	Basaltos	Vertente declive 5-25% com cabeceiras das linhas de água com radiação solar 1º quartil	carrasco+arbóreo, c, alvarinho, c, negral, medronheiro, oliveira, sobreiro		Ulmus minor, Eucaliptus, diversas		povoamento misto	6724,5
20	20Q8	Vegetação a substituir progressivamente em cabeceiras	Basaltos	Vertente declive 5-25% com cabeceiras das linhas de água e radiação solar 2º e 3º quartil	carrasco+arbóreo, medronheiro, oliveira, sobreiro		Ulmus minor, Eucaliptus, diversas		povoamento misto	0,4
20	20Q8	Vegetação a substituir progressivamente em cabeços largos	Basaltos	Cabeços largos com radiação solar 1º quartil	carrasco+arbóreo, medronheiro		Ulmus minor, Eucaliptus, diversas		povoamento misto	2003,9
20	20Q8	Vegetação a substituir progressivamente em cabeços largos	Basaltos	Cabeços largos com radiação solar 2º e 3º quartil	carrasco+arbóreo, medronheiro		Ulmus minor, Eucaliptus, diversas		povoamento misto	677,2
20	20Q8	Vegetação a substituir progressivamente em cumeada	Basaltos	Linhas de cumeada	azinheira e zambujeiro		Ulmus minor, Eucaliptus, diversas		povoamento misto	1144,6
20	20Q9	Vegetação a enriquecer progressivamente em cabeceiras	Basaltos	Vertente declive > 25% com cabeceiras das linhas de água com radiação solar 1º quartil	carrasco+arbóreo, c, alvarinho, c, negral, medronheiro, sobreiro			diversas	equip + povoam ajardinado	102,0
20	20Q9	Vegetação a enriquecer progressivamente em cabeceiras	Basaltos	Vertente declive 5-25% com cabeceiras das linhas de água com radiação solar 1º quartil	carrasco+arbóreo, c, alvarinho, c, negral, medronheiro, oliveira, sobreiro			diversas	equip + povoam ajardinado	1504,6
20	20Q9	Vegetação a enriquecer progressivamente em cabeceiras	Basaltos	Vertente declive 5-25% com cabeceiras das linhas de água e radiação solar 2º e 3º quartil	carrasco+arbóreo, medronheiro, oliveira, sobreiro			diversas	equip + povoam ajardinado	2868,7
20	20Q9	Vegetação a enriquecer progressivamente em cabeços largos	Basaltos	Cabeços largos com radiação solar 1º quartil	carrasco+arbóreo, medronheiro			diversas	equip + povoam ajardinado	86,9
20	20Q9	Vegetação a enriquecer progressivamente em cabeços largos	Basaltos	Cabeços largos com radiação solar 2º e 3º quartil	carrasco+arbóreo, medronheiro			diversas	equip + povoam ajardinado	28385,7
20	20Q9	Vegetação a enriquecer progressivamente em cabeços largos	Basaltos	Cabeços largos com radiação solar 4º quartil	azinheira, carrasco arboreo, medronheiro, zambujeiro			diversas	equip + povoam ajardinado	1922,1

20	20,09	Vegetação a enriquecer progressivamente em curriculada	Basaltos	Linhas de curriculada	azinheira e zambujeiro		diversas	equip + povoam ajardinado	2606,4
20	20,09	Vegetação a manter	Basaltos	Vertente declive 5-25% com radiação solar 1º quartil	carrasco-arbóreo, c. alvarinho, c. negral, medronheiro, oliveira, sobreiro		diversas	equip + povoam ajardinado	714,7
20	20,09	Vegetação a manter	Basaltos	Vertente declive 5-25% com radiação solar 4º quartil	alfarrobeira, azinheira, carrasco-arbóreo, medronheiro, sobreiro, zambujeiro		diversas	equip + povoam ajardinado	171,4
20	20,10	Fora do limite do PPM	Calcários			Cupressus spp., Robinea pseudacacia, diversas		povoamento misto	38,1
20	20,10	Vegetação a substituir progressivamente	Basaltos	Vertente declive > 25 % e radiação solar 2º e 3º quartil	carrasco-arbóreo, medronheiro, sobreiro	Cupressus spp., Robinea pseudacacia, diversas		povoamento misto	14,9
20	20,10	Vegetação a substituir progressivamente	Basaltos	Vertente declive > 25% com radiação solar 1º quartil	carrasco-arbóreo, c. alvarinho, c. negral, medronheiro, sobreiro	Cupressus spp., Robinea pseudacacia, diversas		povoamento misto	43,8
20	20,10	Vegetação a substituir progressivamente	Basaltos	Vertente declive 5-25% com radiação solar 2º e 3º quartil	carrasco-arbóreo, c. alvarinho, c. negral, medronheiro, oliveira, sobreiro	Cupressus spp., Robinea pseudacacia, diversas		povoamento misto	7,0
20	20,10	Vegetação a substituir progressivamente	Basaltos	Vertente declive 5-25% com radiação solar 4º quartil	alfarrobeira, azinheira, carrasco-arbóreo, medronheiro, sobreiro, zambujeiro	Cupressus spp., Robinea pseudacacia, diversas		povoamento misto	8978,7
20	20,10	Vegetação a substituir progressivamente	Calcários	Vertente declive > 25 % e radiação solar 2º e 3º quartil	carrasco-arbóreo, c. cerquinho, medronheiro, zelha	Cupressus spp., Robinea pseudacacia, diversas		povoamento misto	3,7
20	20,10	Vegetação a substituir progressivamente	Calcários	Vertente declive > 25% com radiação solar 1º quartil	carrasco-arbóreo, c. cerquinho, medronheiro, zelha	Cupressus spp., Robinea pseudacacia, diversas		povoamento misto	0,3
20	20,10	Vegetação a substituir progressivamente	Calcários	Vertente declive >25% com radiação solar 4º quartil	azinheira, carrasco arboreo, medronheiro, zambujeiro	Cupressus spp., Robinea pseudacacia, diversas		povoamento misto	945,7
20	20,10	Vegetação a substituir progressivamente	Calcários	Vertente declive 5-25 % com radiação solar 2º e 3º quartil	carrasco-arbóreo, c. cerquinho, medronheiro, oliveira, zelha	Cupressus spp., Robinea pseudacacia, diversas		povoamento misto	2202,8
20	20,10	Vegetação a substituir progressivamente	Calcários	Vertente declive 5-25% com radiação solar 1º quartil	carrasco-arbóreo, c. cerquinho, medronheiro, oliveira, zelha	Cupressus spp., Robinea pseudacacia, diversas		povoamento misto	0,1
20	20,10	Vegetação a substituir progressivamente	Calcários	Vertente declive 5-25% com radiação solar 4º quartil	alfarrobeira, azinheira, carrasco-arbóreo, medronheiro, zambujeiro	Cupressus spp., Robinea pseudacacia, diversas		povoamento misto	9627,0
20	20,10	Vegetação a substituir progressivamente em cabeceiras	Basaltos	Vertente declive 5-25% com cabeceiras das linhas de água com radiação solar 4º quartil	alfarrobeira, azinheira, carrasco-arbóreo, medronheiro, sobreiro, zambujeiro	Cupressus spp., Robinea pseudacacia, diversas		povoamento misto	3364,1
20	20,10	Vegetação a substituir progressivamente em cabeceiras	Basaltos	Vertente declive 5-25% com cabeceiras das linhas de água e radiação solar 2º e 3º quartil	carrasco-arbóreo, medronheiro, oliveira, sobreiro	Cupressus spp., Robinea pseudacacia, diversas		povoamento misto	600,6
20	20,10	Vegetação a substituir progressivamente em cabeceiras	Calcários	Vertente declive > 25% com cabeceiras das linhas de água com radiação solar 1º quartil	carrasco-arbóreo, c. cerquinho, medronheiro, zelha	Cupressus spp., Robinea pseudacacia, diversas		povoamento misto	142,4
20	20,10	Vegetação a substituir progressivamente em cabeceiras	Calcários	Vertente declive > 25% com cabeceiras das linhas de água com radiação solar 4º quartil	azinheira, carrasco arboreo, medronheiro, zambujeiro	Cupressus spp., Robinea pseudacacia, diversas		povoamento misto	697,1
20	20,10	Vegetação a substituir progressivamente em cabeceiras	Calcários	Vertente declive >25% com cabeceiras das linhas de água e radiação solar 2º e 3º quartil	carrasco-arbóreo, c. cerquinho, medronheiro, zelha	Cupressus spp., Robinea pseudacacia, diversas		povoamento misto	274,8
20	20,10	Vegetação a substituir progressivamente em cabeceiras	Calcários	Vertente declive 5-25% com cabeceiras das linhas de água com radiação solar 1º quartil	carrasco-arbóreo, c. cerquinho, medronheiro, oliveira, zelha	Cupressus spp., Robinea pseudacacia, diversas		povoamento misto	2036,0
20	20,10	Vegetação a substituir progressivamente em cabeceiras	Calcários	Vertente declive 5-25% com cabeceiras das linhas de água com radiação solar 4º quartil	alfarrobeira, azinheira, carrasco-arbóreo, medronheiro, zambujeiro	Cupressus spp., Robinea pseudacacia, diversas		povoamento misto	8477,7
20	20,10	Vegetação a substituir progressivamente em cabeceiras	Calcários	Vertente declive 5-25% com cabeceiras das linhas de água e radiação solar 2º e 3º quartil	carrasco-arbóreo, c. cerquinho, medronheiro, oliveira, zelha	Cupressus spp., Robinea pseudacacia, diversas		povoamento misto	2429,0
20	20,10	Vegetação a substituir progressivamente em cabeços largos	Basaltos	Cabeços largos com radiação solar 2º e 3º quartil	carrasco-arboreo, medronheiro	Cupressus spp., Robinea pseudacacia, diversas		povoamento misto	2886,2
20	20,10	Vegetação a substituir progressivamente em cabeços largos	Calcários	Cabeços largos com radiação solar 1º quartil	carrasco-arboreo, c.cerquinho, loureiro, medronheiro, zelha	Cupressus spp., Robinea pseudacacia, diversas		povoamento misto	13,9
20	20,10	Vegetação a substituir progressivamente em cabeços largos	Calcários	Cabeços largos com radiação solar 2º e 3º quartil	carrasco-arboreo, c.cerquinho, loureiro, medronheiro, zelha	Cupressus spp., Robinea pseudacacia, diversas		povoamento misto	1124,4
20	20,10	Vegetação a substituir progressivamente em cabeços largos	Calcários	Cabeços largos com radiação solar 4º quartil	azinheira, carrasco arboreo, medronheiro, zambujeiro	Cupressus spp., Robinea pseudacacia, diversas		povoamento misto	132,4
20	20,10	Vegetação a substituir progressivamente em curriculada	Basaltos	Linhas de curriculada	azinheira e zambujeiro	Cupressus spp., Robinea pseudacacia, diversas		povoamento misto	1647,8
20	20,10	Vegetação a substituir progressivamente em curriculada	Calcários	Linhas de curriculada	carvalho cerquinho e zelha	Cupressus spp., Robinea pseudacacia, diversas		povoamento misto	5838,3
20	20,11	Vegetação a substituir progressivamente	Basaltos	Vertente declive 5-25% com radiação solar 1º quartil	carrasco-arbóreo, c. alvarinho, c. negral, medronheiro, oliveira, sobreiro	Cupressus spp., Robinea pseudacacia, diversas		povoamento misto	686,7
20	20,11	Vegetação a substituir progressivamente em cabeceiras	Basaltos	Vertente declive 5-25% com cabeceiras das linhas de água com radiação solar 1º quartil	carrasco-arbóreo, c. alvarinho, c. negral, medronheiro, oliveira, sobreiro	Cupressus spp., Robinea pseudacacia, diversas		povoamento misto	5186,1
20	20,11	Vegetação a substituir progressivamente em cabeceiras	Basaltos	Vertente declive 5-25% com cabeceiras das linhas de água e radiação solar 2º e 3º quartil	carrasco-arbóreo, medronheiro, oliveira, sobreiro	Cupressus spp., Robinea pseudacacia, diversas		povoamento misto	1577,5
20	20,11	Vegetação a substituir progressivamente em cabeceiras	Calcários	Vertente declive 5-25% com cabeceiras das linhas de água com radiação solar 1º quartil	carrasco-arbóreo, c. cerquinho, medronheiro, oliveira, zelha	Cupressus spp., Robinea pseudacacia, diversas		povoamento misto	475,3
20	20,11	Vegetação a substituir progressivamente em cabeceiras	Calcários	Vertente declive 5-25% com cabeceiras das linhas de água e radiação solar 2º e 3º quartil	carrasco-arbóreo, c. cerquinho, medronheiro, oliveira, zelha	Cupressus spp., Robinea pseudacacia, diversas		povoamento misto	406,4
20	20,11	Vegetação a substituir progressivamente em cabeços largos	Basaltos	Cabeços largos com radiação solar 1º quartil	carrasco-arboreo, medronheiro	Cupressus spp., Robinea pseudacacia, diversas		povoamento misto	2245,6
20	20,11	Vegetação a substituir progressivamente em cabeços largos	Basaltos	Cabeços largos com radiação solar 2º e 3º quartil	carrasco-arboreo, medronheiro	Cupressus spp., Robinea pseudacacia, diversas		povoamento misto	3961,4
20	20,11	Vegetação a substituir progressivamente em cabeços largos	Calcários	Cabeços largos com radiação solar 1º quartil	carrasco-arboreo, c.cerquinho, loureiro, medronheiro, zelha	Cupressus spp., Robinea pseudacacia, diversas		povoamento misto	26,8
20	20,11	Vegetação a substituir progressivamente em cabeços largos	Calcários	Cabeços largos com radiação solar 2º e 3º quartil	carrasco-arboreo, c.cerquinho, loureiro, medronheiro, zelha	Cupressus spp., Robinea pseudacacia, diversas		povoamento misto	266,4
20	20,11	Vegetação a substituir progressivamente em curriculada	Calcários	Linhas de curriculada	carvalho cerquinho e zelha	Cupressus spp., Robinea pseudacacia, diversas		povoamento misto	16,0
21	21,01	Vegetação a enriquecer progressivamente em cabeceiras	Basaltos	Vertente declive > 25% com cabeceiras das linhas de água com radiação solar 1º quartil	carrasco-arbóreo, c. alvarinho, c. negral, medronheiro, sobreiro	Olea europaeia		zambujal	2599,6
21	21,01	Vegetação a enriquecer progressivamente em cabeceiras	Basaltos	Vertente declive > 25% com cabeceiras das linhas de água com radiação solar 4º quartil	azinheira, carrasco-arbóreo, medronheiro, sobreiro, zambujeiro	Olea europaeia		zambujal	440,7
21	21,01	Vegetação a enriquecer progressivamente em cabeceiras	Basaltos	Vertente declive >25% com cabeceiras das linhas de água e radiação solar 2º e 3º quartil	carrasco-arbóreo, medronheiro, sobreiro	Olea europaeia		zambujal	1372,8
21	21,01	Vegetação a enriquecer progressivamente em cabeceiras	Basaltos	Vertente declive 5-25% com cabeceiras das linhas de água com radiação solar 1º quartil	carrasco-arbóreo, c. alvarinho, c. negral, medronheiro, oliveira, sobreiro	Olea europaeia		zambujal	944,5
21	21,01	Vegetação a enriquecer progressivamente em cabeceiras	Basaltos	Vertente declive 5-25% com cabeceiras das linhas de água com radiação solar 4º quartil	alfarrobeira, azinheira, carrasco-arbóreo, medronheiro, sobreiro, zambujeiro	Olea europaeia		zambujal	37,1
21	21,01	Vegetação a enriquecer progressivamente em cabeceiras	Basaltos	Vertente declive 5-25% com cabeceiras das linhas de água e radiação solar 2º e 3º quartil	carrasco-arbóreo, medronheiro, oliveira, sobreiro	Olea europaeia		zambujal	622,1
21	21,01	Vegetação a enriquecer progressivamente em curriculada	Basaltos	Linhas de curriculada	azinheira e zambujeiro	Olea europaeia		zambujal	296,3
21	21,01	Vegetação a manter	Basaltos	Vertente declive > 25 % e radiação solar 2º e 3º quartil	carrasco-arbóreo, medronheiro, sobreiro	Olea europaeia		zambujal	991,5
21	21,01	Vegetação a manter	Basaltos	Vertente declive > 25% com radiação solar 1º quartil	carrasco-arbóreo, c. alvarinho, c. negral, medronheiro, sobreiro	Olea europaeia		zambujal	343,9
21	21,01	Vegetação a manter	Basaltos	Vertente declive >25% com radiação solar 4º quartil	azinheira, carrasco-arbóreo, medronheiro, sobreiro, zambujeiro	Olea europaeia		zambujal	1,7
21	21,01	Vegetação a manter	Basaltos	Vertente declive 5-25% com radiação solar 1º quartil	carrasco-arbóreo, c. alvarinho, c. negral, medronheiro, oliveira, sobreiro	Olea europaeia		zambujal	48,9
21	21,01	Vegetação a manter	Basaltos	Vertente declive 5-25% com radiação solar 4º quartil	alfarrobeira, azinheira, carrasco-arbóreo, medronheiro, sobreiro, zambujeiro	Olea europaeia		zambujal	802,2
21	21,02	A revestir com espécies ripícolas	Basaltos	Fundos de vale	azereiro, freixo, loureiro, pilriteiro		diversas	povoamento misto esparso	823,5
21	21,02	A revestir com espécies ripícolas	Basaltos	Linhas de água (margem)	amieiro, aveleira,borrazeira-preta, borrazeira-branca, choupo		diversas	povoamento misto esparso	754,3
21	21,02	Vegetação a enriquecer progressivamente em cabeceiras	Basaltos	Vertente declive 5-25% com cabeceiras das linhas de água com radiação solar 1º quartil	carrasco-arbóreo, c. alvarinho, c. negral, medronheiro, oliveira, sobreiro		diversas	povoamento misto esparso	16,9
21	21,02	Vegetação a manter	Basaltos	Vertente declive > 25 % e radiação solar 2º e 3º quartil	carrasco-arbóreo, medronheiro, sobreiro		diversas	povoamento misto esparso	6,7
21	21,02	Vegetação a manter	Basaltos	Vertente declive > 25% com radiação solar 1º quartil	carrasco-arbóreo, c. alvarinho, c. negral, medronheiro, sobreiro		diversas	povoamento misto esparso	95,3
21	21,02	Vegetação a manter	Basaltos	Vertente declive 5-25% com radiação solar 1º quartil	carrasco-arbóreo, c. alvarinho, c. negral, medronheiro, oliveira, sobreiro		diversas	povoamento misto esparso	845,1
21	21,02	Vegetação a manter	Basaltos	Vertente declive 5-25% com radiação solar 4º quartil	alfarrobeira, azinheira, carrasco-arbóreo, medronheiro, sobreiro, zambujeiro		diversas	povoamento misto esparso	2843,1
21	21,03	A revestir com espécies ripícolas	Basaltos	Fundos de vale	azereiro, freixo, loureiro, pilriteiro	Eucaliptus, diversas	Cupressus spp.,	eucaliptal misto	5,2
21	21,03	A revestir com espécies ripícolas	Basaltos	Linhas de água (margem)	amieiro, aveleira,borrazeira-preta, borrazeira-branca, choupo	Eucaliptus, diversas	Cupressus spp.,	eucaliptal misto	6067,6
21	21,03	A revestir com espécies ripícolas	Calcários	Linhas de água (margem)	amieiro, aveleira,borrazeira-preta, borrazeira-branca, choupo	Eucaliptus, diversas	Cupressus spp.,	eucaliptal misto	63,1
21	21,03	Vegetação a substituir progressivamente	Basaltos	Vertente declive > 25 % e radiação solar 2º e 3º quartil	carrasco-arbóreo, medronheiro, sobreiro	Eucaliptus, diversas	Cupressus spp.,	eucaliptal misto	1764,2
21	21,03	Vegetação a substituir progressivamente	Basaltos	Vertente declive > 25% com radiação solar 1º quartil	carrasco-arbóreo, c. alvarinho, c. negral, medronheiro, sobreiro	Eucaliptus, diversas	Cupressus spp.,	eucaliptal misto	19868,6
21	21,03	Vegetação a substituir progressivamente	Basaltos	Vertente declive >25% com radiação solar 4º quartil	azinheira, carrasco-arbóreo, medronheiro, sobreiro, zambujeiro	Eucaliptus, diversas	Cupressus spp.,	eucaliptal misto	748,0
21	21,03	Vegetação a substituir progressivamente	Basaltos	Vertente declive 5-25% com radiação solar 1º quartil	carrasco-arbóreo, c. alvarinho, c. negral, medronheiro, oliveira, sobreiro	Eucaliptus, diversas	Cupressus spp.,	eucaliptal misto	28055,7
21	21,03	Vegetação a substituir progressivamente	Basaltos	Vertente declive 5-25% com radiação solar 4º quartil	alfarrobeira, azinheira, carrasco-arbóreo, medronheiro, sobreiro, zambujeiro	Eucaliptus, diversas	Cupressus spp.,	eucaliptal misto	9583,2
21	21,03	Vegetação a substituir progressivamente	Calcários	Vertente declive > 25% com radiação solar 1º quartil	carrasco-arbóreo, c. cerquinho, medronheiro, zelha	Eucaliptus, diversas	Cupressus spp.,	eucaliptal misto	116,5
21	21,03	Vegetação a substituir progressivamente	Calcários	Vertente declive 5-25% com radiação solar 1º quartil	carrasco-arbóreo, c. cerquinho, medronheiro, oliveira, zelha	Eucaliptus, diversas	Cupressus spp.,	eucaliptal misto	471,3
21	21,03	Vegetação a substituir progressivamente em cabeceiras	Basaltos	Vertente declive > 25% com cabeceiras das linhas de água com radiação solar 1º quartil	carrasco-arbóreo, c. alvarinho, c. negral, medronheiro, sobreiro	Eucaliptus, diversas	Cupressus spp.,	eucaliptal misto	8848,7
21	21,03	Vegetação a substituir progressivamente em cabeceiras	Basaltos	Vertente declive > 25% com cabeceiras das linhas de água com radiação solar 4º quartil	azinheira, carrasco-arbóreo, medronheiro, sobreiro, zambujeiro	Eucaliptus, diversas	Cupressus spp.,	eucaliptal misto	1400,4
21	21,03	Vegetação a substituir progressivamente em cabeceiras	Basaltos	Vertente declive >25% com cabeceiras das linhas de água e radiação solar 2º e 3º quartil	carrasco-arbóreo, medronheiro, sobreiro	Eucaliptus, diversas	Cupressus spp.,	eucaliptal misto	1359,6
21	21,03	Vegetação a substituir progressivamente em cabeceiras	Basaltos	Vertente declive 5-25% com cabeceiras das linhas de água com radiação solar 1º quartil	carrasco-arbóreo, c. alvarinho, c. negral, medronheiro, oliveira, sobreiro	Eucaliptus, diversas	Cupressus spp.,	eucaliptal misto	14307,8
21	21,03	Vegetação a substituir progressivamente em cabeceiras	Basaltos	Vertente declive 5-25% com cabeceiras das linhas de água com radiação solar 4º quartil	alfarrobeira, azinheira, carrasco-arbóreo, medronheiro, sobreiro, zambujeiro	Eucaliptus, diversas	Cupressus spp.,	eucaliptal misto	4662,0
21	21,03	Vegetação a substituir progressivamente em cabeceiras	Basaltos	Vertente declive 5-25% com cabeceiras das linhas de água e radiação solar 2º e 3º quartil	carrasco-arbóreo, medronheiro, oliveira, sobreiro	Eucaliptus, diversas	Cupressus spp.,	eucaliptal misto	10717,6
21	21,03	Vegetação a substituir progressivamente em cabeços largos	Basaltos	Cabeços largos com radiação solar 1º quartil	carrasco-arboreo, medronheiro	Eucaliptus, diversas	Cupressus spp.,	eucaliptal misto	13,4
21	21,03	Vegetação a substituir progressivamente em cabeços largos	Basaltos	Cabeços largos com radiação solar 2º e 3º quartil	carrasco-arboreo, medronheiro	Eucaliptus, diversas	Cupressus spp.,	eucaliptal misto	849,7
21	21,03	Vegetação a substituir progressivamente em curriculada	Basaltos	Linhas de curriculada	azinheira e zambujeiro	Eucaliptus, diversas	Cupressus spp.,	eucaliptal misto	4069,4
21	21,04	A revestir com espécies ripícolas	Calcários	Linhas de água (margem)	amieiro, aveleira,borrazeira-preta, borrazeira-branca, choupo		diversas	povoamento misto esparso	68,8
21	21,04	Fora do limite do PPM	Calcários				diversas	povoamento misto esparso	156,7
21	21,04	Vegetação a enriquecer progressivamente em cabeceiras	Calcários	Vertente declive > 25% com cabeceiras das linhas de água com radiação solar 1º quartil	carrasco-arbóreo, c. cerquinho, medronheiro, zelha		diversas	povoamento misto esparso	18,1
21	21,04	Vegetação a enriquecer progressivamente em cabeceiras	Calcários	Vertente declive > 25% com cabeceiras das linhas de água com radiação solar 4º quartil	azinheira, carrasco arboreo, medronheiro, zambujeiro		diversas	povoamento misto esparso	593,6
21	21,04	Vegetação a enriquecer progressivamente em cabeceiras	Calcários	Vertente declive 5-25% com cabeceiras das linhas de água com radiação solar 1º quartil	carrasco-arbóreo, c. cerquinho, medronheiro, oliveira, zelha		diversas	povoamento misto esparso	10,8
21	21,04	Vegetação a enriquecer progressivamente em cabeceiras	Calcários	Vertente declive 5-25% com cabeceiras das linhas de água com radiação solar 4º quartil	alfarrobeira, azinheira, carrasco-arbóreo, medronheiro, zambujeiro		diversas	povoamento misto esparso	1807,4
21	21,04	Vegetação a enriquecer progressivamente em cabeceiras	Calcários	Vertente declive 5-25% com cabeceiras das linhas de água e radiação solar 2º e 3º quartil	carrasco-arbóreo, c. cerquinho, medronheiro, oliveira, zelha		diversas	povoamento misto esparso	1,2
21	21,04	Vegetação a enriquecer progressivamente em curriculada	Calcários	Linhas de curriculada	carvalho cerquinho e zelha		diversas	povoamento misto esparso	1091,8
21	21,04	Vegetação a manter	Calcários	Vertente declive > 25 % e radiação solar 2º e 3º quartil	carrasco-arbóreo, c. cerquinho, medronheiro, zelha		diversas	povoamento misto esparso	501,6
21	21,04	Vegetação a manter	Calcários	Vertente declive > 25% com radiação solar 1º quartil	carrasco-arbóreo, c. cerquinho, medronheiro, zelha		diversas	povoamento misto esparso	4353,6
21	21,04	Vegetação a manter	Calcários	Vertente declive >25% com radiação solar 4º quartil	azinheira, carrasco arboreo, medronheiro, zambujeiro		diversas	povoamento misto esparso	429,6
21	21,04	Vegetação a manter	Calcários	Vertente declive 5-25 % com radiação solar 2º e 3º quartil	carrasco-arbóreo, c. cerquinho, medronheiro, oliveira, zelha		diversas	povoamento misto esparso	602,0

21	21,04	Vegetação a manter	Caliários	Vertente declive 5<15% com radiação solar 1º quartil	carrasco-arbóreo, c. cerquinho, medronheiro, oliveira, selha		diversas	pavimento misto esparso	346,9
21	21,04	Vegetação a manter	Caliários	Vertente declive 5<15% com radiação solar 4º quartil	alfarrobeira, azinheira, carrasco-arbóreo, medronheiro, zambujeiro		diversas	pavimento misto esparso	10,2
21	21,05	A revestir com espécies ripícolas	Caliários	Linhas de água (margem)	amieiro, aveleira,borraceira-preta, borraceira-branca, choupo	Cupressus spp.,		cupressal	1189,0
21	21,05	Vegetação a enriquecer progressivamente em cabeceiras	Caliários	Vertente declive > 25% com cabeceiras das linhas de água com radiação solar 1º quartil	carrasco-arbóreo, c. cerquinho, medronheiro, selha	Cupressus spp.,		cupressal	918,8
21	21,05	Vegetação a enriquecer progressivamente em cabeceiras	Caliários	Vertente declive > 25% com cabeceiras das linhas de água com radiação solar 4º quartil	azinheira, carrasco arboreo, medronheiro, zambujeiro	Cupressus spp.,		cupressal	1149,6
21	21,05	Vegetação a enriquecer progressivamente em cabeceiras	Caliários	Vertente declive >25% com cabeceiras das linhas de água e radiação solar 2º e 3º quartil	carrasco-arbóreo, c. cerquinho, medronheiro, selha	Cupressus spp.,		cupressal	1441,1
21	21,05	Vegetação a enriquecer progressivamente em cabeceiras	Caliários	Vertente declive 5<15% com cabeceiras das linhas de água com radiação solar 1º quartil	carrasco-arbóreo, c. cerquinho, medronheiro, oliveira, selha	Cupressus spp.,		cupressal	226,8
21	21,05	Vegetação a enriquecer progressivamente em cabeceiras	Caliários	Vertente declive 5<15% com cabeceiras das linhas de água com radiação solar 4º quartil	alfarrobeira, azinheira, carrasco-arbóreo, medronheiro, zambujeiro	Cupressus spp.,		cupressal	3628,2
21	21,05	Vegetação a enriquecer progressivamente em cabeceiras	Caliários	Vertente declive 5<15% com cabeceiras das linhas de água e radiação solar 2º e 3º quartil	carrasco-arbóreo, c. cerquinho, medronheiro, oliveira, selha	Cupressus spp.,		cupressal	4613,8
21	21,05	Vegetação a enriquecer progressivamente em cumeada	Caliários	Linhas de cumeada	carvalho cerquinho e selha	Cupressus spp.,		cupressal	151,5
21	21,05	Vegetação a manter	Basálios	Vertente declive > 25% com radiação solar 1º quartil	carrasco-arbóreo, c. alfarrinho, c. negral, medronheiro, sobreiro	Cupressus spp.,		cupressal	637,7
21	21,05	Vegetação a manter	Basálios	Vertente declive 5<25% com radiação solar 1º quartil	carrasco-arbóreo, c. alfarrinho, c. negral, medronheiro, oliveira, sobreiro	Cupressus spp.,		cupressal	0,9
21	21,05	Vegetação a manter	Caliários	Vertente declive > 25 % e radiação solar 2º e 3º quartil	carrasco-arbóreo, c. cerquinho, medronheiro, selha	Cupressus spp.,		cupressal	1940,1
21	21,05	Vegetação a manter	Caliários	Vertente declive > 25% com radiação solar 1º quartil	carrasco-arbóreo, c. cerquinho, medronheiro, selha	Cupressus spp.,		cupressal	4186,2
21	21,05	Vegetação a manter	Caliários	Vertente declive >25% com radiação solar 4º quartil	azinheira, carrasco arboreo, medronheiro, zambujeiro	Cupressus spp.,		cupressal	575,3
21	21,05	Vegetação a manter	Caliários	Vertente declive 5<25 % com radiação solar 2º e 3º quartil	carrasco-arbóreo, c. cerquinho, medronheiro, oliveira, selha	Cupressus spp.,		cupressal	3758,8
21	21,05	Vegetação a manter	Caliários	Vertente declive 5<25% com radiação solar 1º quartil	carrasco-arbóreo, c. cerquinho, medronheiro, oliveira, selha	Cupressus spp.,		cupressal	377,1
21	21,05	Vegetação a manter	Caliários	Vertente declive 5<25% com radiação solar 4º quartil	alfarrobeira, azinheira, carrasco-arbóreo, medronheiro, zambujeiro	Cupressus spp.,		cupressal	3063,4
21	21,06	Vegetação a enriquecer progressivamente em cabeceiras	Basálios	Vertente declive > 25% com cabeceiras das linhas de água com radiação solar 1º quartil	carrasco-arbóreo, c. alfarrinho, c. negral, medronheiro, sobreiro		diversas	pavimento misto esparso	1084,9
21	21,06	Vegetação a enriquecer progressivamente em cabeceiras	Basálios	Vertente declive >25% com cabeceiras das linhas de água e radiação solar 2º e 3º quartil	carrasco-arbóreo, medronheiro, sobreiro		diversas	pavimento misto esparso	15,5
21	21,06	Vegetação a enriquecer progressivamente em cabeceiras	Basálios	Vertente declive 5<15% com cabeceiras das linhas de água com radiação solar 1º quartil	carrasco-arbóreo, c. alfarrinho, c. negral, medronheiro, oliveira, sobreiro		diversas	pavimento misto esparso	562,6
21	21,06	Vegetação a enriquecer progressivamente em cabeceiras	Basálios	Vertente declive 5<15% com cabeceiras das linhas de água com radiação solar 4º quartil	alfarrobeira, azinheira, carrasco-arbóreo, medronheiro, sobreiro, zambujeiro		diversas	pavimento misto esparso	279,5
21	21,06	Vegetação a enriquecer progressivamente em cabeceiras	Basálios	Vertente declive 5<15% com cabeceiras das linhas de água e radiação solar 2º e 3º quartil	carrasco-arbóreo, medronheiro, oliveira, sobreiro		diversas	pavimento misto esparso	124,5
21	21,06	Vegetação a enriquecer progressivamente em cabeços largos	Basálios	Cabeços largos com radiação solar 1º quartil	carrasco-arboreo, medronheiro		diversas	pavimento misto esparso	100,9
21	21,06	Vegetação a enriquecer progressivamente em cabeços largos	Basálios	Cabeços largos com radiação solar 2º e 3º quartil	carrasco-arboreo, medronheiro		diversas	pavimento misto esparso	1237,1
21	21,06	Vegetação a enriquecer progressivamente em cabeços largos	Basálios	Cabeços largos com radiação solar 4º quartil	azinheira, carrasco arboreo, medronheiro, zambujeiro		diversas	pavimento misto esparso	116,0
21	21,06	Vegetação a enriquecer progressivamente em cumeada	Basálios	Linhas de cumeada	azinheira e zambujeiro		diversas	pavimento misto esparso	1392,4
21	21,06	Vegetação a manter	Basálios	Vertente declive > 25% com radiação solar 1º quartil	carrasco-arbóreo, c. alfarrinho, c. negral, medronheiro, sobreiro		diversas	pavimento misto esparso	741,9
21	21,06	Vegetação a manter	Basálios	Vertente declive 5<25% com radiação solar 1º quartil	carrasco-arbóreo, c. alfarrinho, c. negral, medronheiro, oliveira, sobreiro		diversas	pavimento misto esparso	742,6
21	21,07	A revestir com espécies ripícolas	Basálios	Linhas de água (margem)	amieiro, aveleira,borraceira-preta, borraceira-branca, choupo	Cupressus spp., Eucalyptus		pavimento misto	1642,1
21	21,07	A revestir com espécies ripícolas	Caliários	Linhas de água (margem)	amieiro, aveleira,borraceira-preta, borraceira-branca, choupo	Cupressus spp., Eucalyptus		pavimento misto	385,1
21	21,07	Vegetação a substituir progressivamente	Basálios	Vertente declive > 25% com radiação solar 1º quartil	carrasco-arbóreo, c. alfarrinho, c. negral, medronheiro, sobreiro	Cupressus spp., Eucalyptus		pavimento misto	2122,7
21	21,07	Vegetação a substituir progressivamente	Basálios	Vertente declive 5<25% com radiação solar 1º quartil	carrasco-arbóreo, c. alfarrinho, c. negral, medronheiro, oliveira, sobreiro	Cupressus spp., Eucalyptus		pavimento misto	1939,9
21	21,07	Vegetação a substituir progressivamente	Basálios	Vertente declive 5<15% com radiação solar 4º quartil	alfarrobeira, azinheira, carrasco-arbóreo, medronheiro, sobreiro, zambujeiro	Cupressus spp., Eucalyptus		pavimento misto	1,7
21	21,07	Vegetação a substituir progressivamente	Caliários	Vertente declive > 25% com radiação solar 1º quartil	carrasco-arbóreo, c. cerquinho, medronheiro, selha	Cupressus spp., Eucalyptus		pavimento misto	8595,7
21	21,07	Vegetação a substituir progressivamente	Caliários	Vertente declive 5<15% com radiação solar 1º quartil	carrasco-arbóreo, c. cerquinho, medronheiro, oliveira, selha	Cupressus spp., Eucalyptus		pavimento misto	1546,1
21	21,07	Vegetação a substituir progressivamente em cabeceiras	Basálios	Vertente declive 5<15% com cabeceiras das linhas de água com radiação solar 1º quartil	carrasco-arbóreo, c. alfarrinho, c. negral, medronheiro, oliveira, sobreiro	Cupressus spp., Eucalyptus		pavimento misto	194,0
21	21,07	Vegetação a substituir progressivamente em cabeceiras	Caliários	Vertente declive > 25% com cabeceiras das linhas de água com radiação solar 1º quartil	carrasco-arbóreo, c. cerquinho, medronheiro, selha	Cupressus spp., Eucalyptus		pavimento misto	958,9
21	21,07	Vegetação a substituir progressivamente em cabeceiras	Caliários	Vertente declive 5<15% com cabeceiras das linhas de água com radiação solar 1º quartil	carrasco-arbóreo, c. cerquinho, medronheiro, oliveira, selha	Cupressus spp., Eucalyptus		pavimento misto	2562,4
21	21,07	Vegetação a substituir progressivamente em cabeceiras	Caliários	Vertente declive 5<15% com cabeceiras das linhas de água com radiação solar 4º quartil	alfarrobeira, azinheira, carrasco-arbóreo, medronheiro, zambujeiro	Cupressus spp., Eucalyptus		pavimento misto	177,4
21	21,07	Vegetação a substituir progressivamente em cabeceiras	Caliários	Vertente declive 5<15% com cabeceiras das linhas de água e radiação solar 2º e 3º quartil	carrasco-arbóreo, c. cerquinho, medronheiro, oliveira, selha	Cupressus spp., Eucalyptus		pavimento misto	167,0
21	21,07	Vegetação a substituir progressivamente em cumeada	Caliários	Linhas de cumeada	carvalho cerquinho e selha	Cupressus spp., Eucalyptus		pavimento misto	2033,9
21	21,08	A revestir com espécies ripícolas	Caliários	Linhas de água (margem)	amieiro, aveleira,borraceira-preta, borraceira-branca, choupo		Olea europaea	zambujal esparso	3304,7
21	21,08	Fora do limite do PIM	Caliários				Olea europaea	zambujal esparso	5,0
21	21,08	Vegetação a enriquecer progressivamente em cabeceiras	Caliários	Vertente declive > 25% com cabeceiras das linhas de água com radiação solar 1º quartil	carrasco-arbóreo, c. cerquinho, medronheiro, selha		Olea europaea	zambujal esparso	2697,9
21	21,08	Vegetação a enriquecer progressivamente em cabeceiras	Caliários	Vertente declive > 25% com cabeceiras das linhas de água com radiação solar 4º quartil	azinheira, carrasco arboreo, medronheiro, zambujeiro		Olea europaea	zambujal esparso	3864,6
21	21,08	Vegetação a enriquecer progressivamente em cabeceiras	Caliários	Vertente declive >25% com cabeceiras das linhas de água e radiação solar 2º e 3º quartil	carrasco-arbóreo, c. cerquinho, medronheiro, selha		Olea europaea	zambujal esparso	1386,9
21	21,08	Vegetação a enriquecer progressivamente em cabeceiras	Caliários	Vertente declive 5<15% com cabeceiras das linhas de água com radiação solar 1º quartil	carrasco-arbóreo, c. cerquinho, medronheiro, oliveira, selha		Olea europaea	zambujal esparso	758,1
21	21,08	Vegetação a enriquecer progressivamente em cabeceiras	Caliários	Vertente declive 5<15% com cabeceiras das linhas de água com radiação solar 4º quartil	alfarrobeira, azinheira, carrasco-arbóreo, medronheiro, zambujeiro		Olea europaea	zambujal esparso	3057,4
21	21,08	Vegetação a enriquecer progressivamente em cabeceiras	Caliários	Vertente declive 5<15% com cabeceiras das linhas de água e radiação solar 2º e 3º quartil	carrasco-arbóreo, c. cerquinho, medronheiro, oliveira, selha		Olea europaea	zambujal esparso	8023,3
21	21,08	Vegetação a enriquecer progressivamente em cumeada	Basálios	Linhas de cumeada	azinheira e zambujeiro		Olea europaea	zambujal esparso	95,2
21	21,08	Vegetação a enriquecer progressivamente em cumeada	Caliários	Linhas de cumeada	carvalho cerquinho e selha		Olea europaea	zambujal esparso	3836,4
21	21,08	Vegetação a manter	Basálios	Vertente declive > 25% com radiação solar 1º quartil	carrasco-arbóreo, c. alfarrinho, c. negral, medronheiro, sobreiro		Olea europaea	zambujal esparso	277,5
21	21,08	Vegetação a manter	Basálios	Vertente declive >25% com radiação solar 4º quartil	azinheira, carrasco-arbóreo, medronheiro, sobreiro, zambujeiro		Olea europaea	zambujal esparso	245,2
21	21,08	Vegetação a manter	Caliários	Vertente declive > 25 % e radiação solar 2º e 3º quartil	carrasco-arbóreo, c. cerquinho, medronheiro, selha		Olea europaea	zambujal esparso	467,2
21	21,08	Vegetação a manter	Caliários	Vertente declive > 25% com radiação solar 1º quartil	carrasco-arbóreo, c. cerquinho, medronheiro, selha		Olea europaea	zambujal esparso	1629,4,2
21	21,08	Vegetação a manter	Caliários	Vertente declive >25% com radiação solar 4º quartil	azinheira, carrasco arboreo, medronheiro, zambujeiro		Olea europaea	zambujal esparso	2719,5
21	21,08	Vegetação a manter	Caliários	Vertente declive 5<15 % com radiação solar 2º e 3º quartil	carrasco-arbóreo, c. cerquinho, medronheiro, oliveira, selha		Olea europaea	zambujal esparso	4800,4
21	21,08	Vegetação a manter	Caliários	Vertente declive 5<15% com radiação solar 1º quartil	carrasco-arbóreo, c. cerquinho, medronheiro, oliveira, selha		Olea europaea	zambujal esparso	7003,3
21	21,08	Vegetação a manter	Caliários	Vertente declive 5<15% com radiação solar 4º quartil	alfarrobeira, azinheira, carrasco-arbóreo, medronheiro, zambujeiro		Olea europaea	zambujal esparso	1589,9
21	21,09	A revestir com espécies ripícolas	Basálios	Fundos de vale	azereiro, freixo, loureiro, pilriteiro	Olea europaea, diversas	Quercus suber, Quercus rotundifolia, Quercus faginea	zambujal misto	78,6
21	21,09	A revestir com espécies ripícolas	Basálios	Linhas de água (margem)	amieiro, aveleira,borraceira-preta, borraceira-branca, choupo	Olea europaea, diversas	Quercus suber, Quercus rotundifolia, Quercus faginea	zambujal misto	62,2
21	21,09	Vegetação a enriquecer progressivamente em cabeceiras	Basálios	Vertente declive > 25% com cabeceiras das linhas de água com radiação solar 1º quartil	carrasco-arbóreo, c. alfarrinho, c. negral, medronheiro, sobreiro	Olea europaea, diversas	Quercus suber, Quercus rotundifolia, Quercus faginea	zambujal misto	7027,5
21	21,09	Vegetação a enriquecer progressivamente em cabeceiras	Basálios	Vertente declive 5<25% com cabeceiras das linhas de água com radiação solar 1º quartil	carrasco-arbóreo, c. alfarrinho, c. negral, medronheiro, oliveira, sobreiro	Olea europaea, diversas	Quercus suber, Quercus rotundifolia, Quercus faginea	zambujal misto	1588,9
21	21,09	Vegetação a enriquecer progressivamente em cabeceiras	Basálios	Vertente declive 5<25% com cabeceiras das linhas de água e radiação solar 2º e 3º quartil	carrasco-arbóreo, medronheiro, oliveira, sobreiro	Olea europaea, diversas	Quercus suber, Quercus rotundifolia, Quercus faginea	zambujal misto	661,7
21	21,09	Vegetação a enriquecer progressivamente em cumeada	Basálios	Linhas de cumeada	azinheira e zambujeiro	Olea europaea, diversas	Quercus suber, Quercus rotundifolia, Quercus faginea	zambujal misto	746,4
21	21,09	Vegetação a manter	Basálios	Vertente declive > 25% com radiação solar 1º quartil	carrasco-arbóreo, c. alfarrinho, c. negral, medronheiro, sobreiro	Olea europaea, diversas	Quercus suber, Quercus rotundifolia, Quercus faginea	zambujal misto	9057,7
21	21,09	Vegetação a manter	Basálios	Vertente declive 5<25% com radiação solar 1º quartil	carrasco-arbóreo, c. alfarrinho, c. negral, medronheiro, oliveira, sobreiro	Olea europaea, diversas	Quercus suber, Quercus rotundifolia, Quercus faginea	zambujal misto	2585,8
21	21,09	Vegetação a manter	Basálios	Vertente declive 5<15% com radiação solar 4º quartil	alfarrobeira, azinheira, carrasco-arbóreo, medronheiro, sobreiro, zambujeiro	Olea europaea, diversas	Quercus suber, Quercus rotundifolia, Quercus faginea	zambujal misto	87,1
21	21,10	A revestir com espécies ripícolas	Caliários	Linhas de água (margem)	amieiro, aveleira,borraceira-preta, borraceira-branca, choupo		Olea europaea	pavimento misto esparso	0,1
21	21,10	Vegetação a enriquecer progressivamente em cabeceiras	Caliários	Vertente declive > 25% com cabeceiras das linhas de água com radiação solar 1º quartil	carrasco-arbóreo, c. cerquinho, medronheiro, selha		Olea europaea	pavimento misto esparso	1798,4
21	21,10	Vegetação a enriquecer progressivamente em cabeceiras	Caliários	Vertente declive >25% com cabeceiras das linhas de água com radiação solar 4º quartil	azinheira, carrasco arboreo, medronheiro, zambujeiro		Olea europaea	pavimento misto esparso	1594,5
21	21,10	Vegetação a enriquecer progressivamente em cabeceiras	Caliários	Vertente declive >25% com cabeceiras das linhas de água e radiação solar 2º e 3º quartil	carrasco-arbóreo, c. cerquinho, medronheiro, selha		Olea europaea	pavimento misto esparso	976,2
21	21,10	Vegetação a enriquecer progressivamente em cabeceiras	Caliários	Vertente declive 5<15% com cabeceiras das linhas de água com radiação solar 1º quartil	carrasco-arbóreo, c. cerquinho, medronheiro, oliveira, selha		Olea europaea	pavimento misto esparso	504,8
21	21,10	Vegetação a enriquecer progressivamente em cabeceiras	Caliários	Vertente declive 5<15% com cabeceiras das linhas de água com radiação solar 4º quartil	alfarrobeira, azinheira, carrasco-arbóreo, medronheiro, zambujeiro		Olea europaea	pavimento misto esparso	2324,0
21	21,10	Vegetação a enriquecer progressivamente em cabeceiras	Caliários	Vertente declive 5<15% com cabeceiras das linhas de água e radiação solar 2º e 3º quartil	carrasco-arbóreo, c. cerquinho, medronheiro, oliveira, selha		Olea europaea	pavimento misto esparso	1271,5
21	21,10	Vegetação a enriquecer progressivamente em cumeada	Caliários	Linhas de cumeada	carvalho cerquinho e selha		Olea europaea	pavimento misto esparso	1452,4
21	21,10	Vegetação a manter	Caliários	Vertente declive > 25 % e radiação solar 2º e 3º quartil	carrasco-arbóreo, c. cerquinho, medronheiro, selha		Olea europaea	pavimento misto esparso	50,9
21	21,10	Vegetação a manter	Caliários	Vertente declive > 25% com radiação solar 1º quartil	carrasco-arbóreo, c. cerquinho, medronheiro, selha		Olea europaea	pavimento misto esparso	229,1
21	21,10	Vegetação a manter	Caliários	Vertente declive >25% com radiação solar 4º quartil	azinheira, carrasco arboreo, medronheiro, zambujeiro		Olea europaea	pavimento misto esparso	290,8
21	21,10	Vegetação a manter	Caliários	Vertente declive 5<15% com radiação solar 4º quartil	alfarrobeira, azinheira, carrasco-arbóreo, medronheiro, zambujeiro		Olea europaea	pavimento misto esparso	1,4
21	21,11	A revestir com espécies ripícolas	Caliários	Linhas de água (margem)	amieiro, aveleira,borraceira-preta, borraceira-branca, choupo	Olea europaea		olival	2358,9
21	21,11	Vegetação a enriquecer progressivamente em cabeceiras	Caliários	Vertente declive > 25% com cabeceiras das linhas de água com radiação solar 1º quartil	carrasco-arbóreo, c. cerquinho, medronheiro, selha	Olea europaea		olival	652,4
21	21,11	Vegetação a enriquecer progressivamente em cabeceiras	Caliários	Vertente declive >25% com cabeceiras das linhas de água com radiação solar 4º quartil	azinheira, carrasco arboreo, medronheiro, zambujeiro	Olea europaea		olival	23,2
21	21,11	Vegetação a enriquecer progressivamente em cabeceiras	Caliários	Vertente declive >25% com cabeceiras das linhas de água e radiação solar 2º e 3º quartil	carrasco-arbóreo, c. cerquinho, medronheiro, selha	Olea europaea		olival	32,6
21	21,11	Vegetação a manter	Caliários	Vertente declive > 25 % e radiação solar 2º e 3º quartil	carrasco-arbóreo, c. cerquinho, medronheiro, selha	Olea europaea		olival	5055,1
21	21,11	Vegetação a manter	Caliários	Vertente declive > 25% com radiação solar 1º quartil	carrasco-arbóreo, c. cerquinho, medronheiro, selha	Olea europaea		olival	7643,6
21	21,11	Vegetação a manter	Caliários	Vertente declive >25% com radiação solar 4º quartil	azinheira, carrasco arboreo, medronheiro, zambujeiro	Olea europaea		olival	2356,6

21	21.11	Vegetação a manter	Caducifólios	Vertente declive 5-15 % com radiação solar 2º e 3º quartil	carrasco-arbóreo, c. cerquinho, medronheiro, oliveira, pelha	Olea europaea		abal	5556,7
21	21.11	Vegetação a manter	Caducifólios	Vertente declive 5-15% com radiação solar 1º quartil	carrasco-arbóreo, c. cerquinho, medronheiro, oliveira, pelha	Olea europaea		abal	5213,7
21	21.12	A revestir com espécies ripícolas	Basófilos	Linhas de água (margem)	amieiro, avelleira,borrazeira-preta, borrazeira-branca, choupo	diversas	Pinus pinea, Olea europaea, Albizzia lophanta	povoamento misto	19,1
21	21.12	A revestir com espécies ripícolas	Caducifólios	Linhas de água (margem)	amieiro, avelleira,borrazeira-preta, borrazeira-branca, choupo	diversas	Pinus pinea, Olea europaea, Albizzia lophanta	povoamento misto	1917,3
21	21.12	Vegetação a substituir progressivamente	Basófilos	Vertente declive >25% com radiação solar 4º quartil	azinheira, carrasco-arbóreo, medronheiro, sobreiro, zambujeiro	diversas	Pinus pinea, Olea europaea, Albizzia lophanta	povoamento misto	697,5
21	21.12	Vegetação a substituir progressivamente	Basófilos	Vertente declive 5-15% com radiação solar 4º quartil	alfarrobeira, azinheira, carrasco-arbóreo, medronheiro, sobreiro, zambujeiro	diversas	Pinus pinea, Olea europaea, Albizzia lophanta	povoamento misto	136,3
21	21.12	Vegetação a substituir progressivamente	Caducifólios	Vertente declive > 25 % e radiação solar 2º e 3º quartil	carrasco-arbóreo, c. cerquinho, medronheiro, pelha	diversas	Pinus pinea, Olea europaea, Albizzia lophanta	povoamento misto	1694,1
21	21.12	Vegetação a substituir progressivamente	Caducifólios	Vertente declive > 25% com radiação solar 1º quartil	carrasco-arbóreo, c. cerquinho, medronheiro, pelha	diversas	Pinus pinea, Olea europaea, Albizzia lophanta	povoamento misto	1716,8
21	21.12	Vegetação a substituir progressivamente	Caducifólios	Vertente declive >25% com radiação solar 4º quartil	azinheira, carrasco arboreo, medronheiro, zambujeiro	diversas	Pinus pinea, Olea europaea, Albizzia lophanta	povoamento misto	370,8
21	21.12	Vegetação a substituir progressivamente	Caducifólios	Vertente declive 5-15 % com radiação solar 2º e 3º quartil	carrasco-arbóreo, c. cerquinho, medronheiro, oliveira, pelha	diversas	Pinus pinea, Olea europaea, Albizzia lophanta	povoamento misto	3217,6
21	21.12	Vegetação a substituir progressivamente	Caducifólios	Vertente declive 5-15% com radiação solar 1º quartil	carrasco-arbóreo, c. cerquinho, medronheiro, oliveira, pelha	diversas	Pinus pinea, Olea europaea, Albizzia lophanta	povoamento misto	3797,5
21	21.12	Vegetação a substituir progressivamente	Caducifólios	Vertente declive 5-15% com radiação solar 4º quartil	alfarrobeira, azinheira, carrasco-arbóreo, medronheiro, zambujeiro	diversas	Pinus pinea, Olea europaea, Albizzia lophanta	povoamento misto	208,1
21	21.12	Vegetação a substituir progressivamente em cabeceiras	Basófilos	Vertente declive > 25% com cabeceiras das linhas de água com radiação solar 1º quartil	carrasco-arbóreo, c, alvarinho, c. negral, medronheiro, sobreiro	diversas	Pinus pinea, Olea europaea, Albizzia lophanta	povoamento misto	3165,4
21	21.12	Vegetação a substituir progressivamente em cabeceiras	Basófilos	Vertente declive > 25% com cabeceiras das linhas de água com radiação solar 4º quartil	azinheira, carrasco-arbóreo, medronheiro, sobreiro, zambujeiro	diversas	Pinus pinea, Olea europaea, Albizzia lophanta	povoamento misto	2060,0
21	21.12	Vegetação a substituir progressivamente em cabeceiras	Basófilos	Vertente declive >25% com cabeceiras das linhas de água e radiação solar 2º e 3º quartil	carrasco-arbóreo, medronheiro, sobreiro	diversas	Pinus pinea, Olea europaea, Albizzia lophanta	povoamento misto	244,6
21	21.12	Vegetação a substituir progressivamente em cabeceiras	Basófilos	Vertente declive 5-15% com cabeceiras das linhas de água com radiação solar 1º quartil	carrasco-arbóreo, c, alvarinho, c. negral, medronheiro, oliveira, sobreiro	diversas	Pinus pinea, Olea europaea, Albizzia lophanta	povoamento misto	1494,8
21	21.12	Vegetação a substituir progressivamente em cabeceiras	Basófilos	Vertente declive 5-15% com cabeceiras das linhas de água com radiação solar 4º quartil	alfarrobeira, azinheira, carrasco-arbóreo, medronheiro, sobreiro, zambujeiro	diversas	Pinus pinea, Olea europaea, Albizzia lophanta	povoamento misto	88,6
21	21.12	Vegetação a substituir progressivamente em cabeceiras	Basófilos	Vertente declive 5-15% com cabeceiras das linhas de água e radiação solar 2º e 3º quartil	carrasco-arbóreo, medronheiro, oliveira, sobreiro	diversas	Pinus pinea, Olea europaea, Albizzia lophanta	povoamento misto	807,4
21	21.12	Vegetação a substituir progressivamente em cabeceiras	Caducifólios	Vertente declive > 25% com cabeceiras das linhas de água com radiação solar 1º quartil	carrasco-arbóreo, c, cerquinho, medronheiro, pelha	diversas	Pinus pinea, Olea europaea, Albizzia lophanta	povoamento misto	9227,5
21	21.12	Vegetação a substituir progressivamente em cabeceiras	Caducifólios	Vertente declive > 25% com cabeceiras das linhas de água com radiação solar 4º quartil	azinheira, carrasco arboreo, medronheiro, zambujeiro	diversas	Pinus pinea, Olea europaea, Albizzia lophanta	povoamento misto	48,1
21	21.12	Vegetação a substituir progressivamente em cabeceiras	Caducifólios	Vertente declive >25% com cabeceiras das linhas de água e radiação solar 2º e 3º quartil	carrasco-arbóreo, c. cerquinho, medronheiro, pelha	diversas	Pinus pinea, Olea europaea, Albizzia lophanta	povoamento misto	4073,5
21	21.12	Vegetação a substituir progressivamente em cabeceiras	Caducifólios	Vertente declive 5-15% com cabeceiras das linhas de água com radiação solar 1º quartil	carrasco-arbóreo, c. cerquinho, medronheiro, oliveira, pelha	diversas	Pinus pinea, Olea europaea, Albizzia lophanta	povoamento misto	612,1
21	21.12	Vegetação a substituir progressivamente em cabeceiras	Caducifólios	Vertente declive 5-15% com cabeceiras das linhas de água e radiação solar 2º e 3º quartil	carrasco-arbóreo, c. cerquinho, medronheiro, oliveira, pelha	diversas	Pinus pinea, Olea europaea, Albizzia lophanta	povoamento misto	1357,8
21	21.12	Vegetação a substituir progressivamente em cumeada	Basófilos	Linhas de cumeada	azinheira e zambujeiro	diversas	Pinus pinea, Olea europaea, Albizzia lophanta	povoamento misto	711,2
21	21.12	Vegetação a substituir progressivamente em cumeada	Caducifólios	Linhas de cumeada	carvalho cerquinho e pelha	diversas	Pinus pinea, Olea europaea, Albizzia lophanta	povoamento misto	791,9
21	21.13	A revestir com espécies ripícolas	Caducifólios	Linhas de água (margem)	amieiro, avelleira,borrazeira-preta, borrazeira-branca, choupo	diversas	Acacia	povoamento misto	710,3
21	21.13	Vegetação a substituir progressivamente	Caducifólios	Vertente declive 5-15 % com radiação solar 2º e 3º quartil	carrasco-arbóreo, c. cerquinho, medronheiro, oliveira, pelha	diversas	Acacia	povoamento misto	2928,0
21	21.13	Vegetação a substituir progressivamente	Caducifólios	Vertente declive 5-15% com radiação solar 1º quartil	carrasco-arbóreo, c. cerquinho, medronheiro, oliveira, pelha	diversas	Acacia	povoamento misto	1152,3
21	21.13	Vegetação a substituir progressivamente em cabeceiras	Caducifólios	Vertente declive 5-15% com cabeceiras das linhas de água e radiação solar 2º e 3º quartil	carrasco-arbóreo, c. cerquinho, medronheiro, oliveira, pelha	diversas	Acacia	povoamento misto	4,1
22	22.01	A revestir com espécies ripícolas	Basófilos	Linhas de água (margem)	amieiro, avelleira,borrazeira-preta, borrazeira-branca, choupo	Eucaliptus, Ailanthus, diversas,		povoamento misto	1028,7
22	22.01	A revestir com espécies ripícolas	Caducifólios	Fundos de vale	azereiro, c, cerquinho, freixo, loureiro, pilriteiro	Eucaliptus, Ailanthus, diversas,		povoamento misto	103,0
22	22.01	A revestir com espécies ripícolas	Caducifólios	Linhas de água (margem)	amieiro, avelleira,borrazeira-preta, borrazeira-branca, choupo	Eucaliptus, Ailanthus, diversas,		povoamento misto	916,5
22	22.01	Vegetação a substituir progressivamente	Basófilos	Vertente declive > 25 % e radiação solar 2º e 3º quartil	carrasco-arbóreo, medronheiro, sobreiro	Eucaliptus, Ailanthus, diversas,		povoamento misto	6,4
22	22.01	Vegetação a substituir progressivamente	Basófilos	Vertente declive > 25% com radiação solar 1º quartil	carrasco-arbóreo, c, alvarinho, c. negral, medronheiro, sobreiro	Eucaliptus, Ailanthus, diversas,		povoamento misto	2215,7
22	22.01	Vegetação a substituir progressivamente	Basófilos	Vertente declive >25% com radiação solar 4º quartil	azinheira, carrasco-arbóreo, medronheiro, sobreiro, zambujeiro	Eucaliptus, Ailanthus, diversas,		povoamento misto	1347,1
22	22.01	Vegetação a substituir progressivamente	Caducifólios	Vertente declive 5-15% com radiação solar 1º quartil	carrasco-arbóreo, c, alvarinho, c, negral, medronheiro, oliveira, sobreiro	Eucaliptus, Ailanthus, diversas,		povoamento misto	457,0
22	22.01	Vegetação a substituir progressivamente	Basófilos	Vertente declive 5-15% com radiação solar 4º quartil	alfarrobeira, azinheira, carrasco-arbóreo, medronheiro, sobreiro, zambujeiro	Eucaliptus, Ailanthus, diversas,		povoamento misto	289,3
22	22.01	Vegetação a substituir progressivamente	Caducifólios	Vertente declive >25% com radiação solar 4º quartil	azinheira, carrasco arboreo, medronheiro, zambujeiro	Eucaliptus, Ailanthus, diversas,		povoamento misto	4258,9
22	22.01	Vegetação a substituir progressivamente	Caducifólios	Vertente declive 5-15 % com radiação solar 2º e 3º quartil	carrasco-arbóreo, c, cerquinho, medronheiro, oliveira, pelha	Eucaliptus, Ailanthus, diversas,		povoamento misto	1385,7
22	22.01	Vegetação a substituir progressivamente	Caducifólios	Vertente declive 5-15% com radiação solar 4º quartil	alfarrobeira, azinheira, carrasco-arbóreo, medronheiro, zambujeiro	Eucaliptus, Ailanthus, diversas,		povoamento misto	8195,8
22	22.01	Vegetação a substituir progressivamente em cabeceiras	Caducifólios	Vertente declive > 25% com cabeceiras das linhas de água com radiação solar 4º quartil	azinheira, carrasco arboreo, medronheiro, zambujeiro	Eucaliptus, Ailanthus, diversas,		povoamento misto	0,0
22	22.01	Vegetação a substituir progressivamente em cabeceiras	Caducifólios	Vertente declive 5-15% com cabeceiras das linhas de água com radiação solar 4º quartil	alfarrobeira, azinheira, carrasco-arbóreo, medronheiro, zambujeiro	Eucaliptus, Ailanthus, diversas,		povoamento misto	1180,7
22	22.02	A revestir com espécies ripícolas	Basófilos	Fundos de vale	azereiro, freixo, loureiro, pilriteiro	Eucaliptus, diversas		eucaliptal misto	472,8
22	22.02	A revestir com espécies ripícolas	Basófilos	Linhas de água (margem)	amieiro, avelleira,borrazeira-preta, borrazeira-branca, choupo	Eucaliptus, diversas		eucaliptal misto	734,5
22	22.02	A revestir com espécies ripícolas	Caducifólios	Fundos de vale	azereiro, c, cerquinho, freixo, loureiro, pilriteiro	Eucaliptus, diversas		eucaliptal misto	2150,6
22	22.02	A revestir com espécies ripícolas	Caducifólios	Linhas de água (margem)	amieiro, avelleira,borrazeira-preta, borrazeira-branca, choupo	Eucaliptus, diversas		eucaliptal misto	2481,0
22	22.02	Vegetação a substituir progressivamente	Basófilos	Vertente declive > 25 % e radiação solar 2º e 3º quartil	carrasco-arbóreo, medronheiro, sobreiro	Eucaliptus, diversas		eucaliptal misto	10,3
22	22.02	Vegetação a substituir progressivamente	Basófilos	Vertente declive > 25% com radiação solar 1º quartil	carrasco-arbóreo, c, alvarinho, c, negral, medronheiro, sobreiro	Eucaliptus, diversas		eucaliptal misto	7540,4
22	22.02	Vegetação a substituir progressivamente	Basófilos	Vertente declive >25% com radiação solar 4º quartil	azinheira, carrasco-arbóreo, medronheiro, sobreiro, zambujeiro	Eucaliptus, diversas		eucaliptal misto	15,7
22	22.02	Vegetação a substituir progressivamente	Caducifólios	Vertente declive 5-15% com radiação solar 1º quartil	carrasco-arbóreo, c, alvarinho, c, negral, medronheiro, oliveira, sobreiro	Eucaliptus, diversas		eucaliptal misto	753,7
22	22.02	Vegetação a substituir progressivamente	Basófilos	Vertente declive 5-15% com radiação solar 4º quartil	alfarrobeira, azinheira, carrasco-arbóreo, medronheiro, sobreiro, zambujeiro	Eucaliptus, diversas		eucaliptal misto	502,3
22	22.02	Vegetação a substituir progressivamente	Caducifólios	Vertente declive > 25% com radiação solar 1º quartil	carrasco-arbóreo, c, cerquinho, medronheiro, pelha	Eucaliptus, diversas		eucaliptal misto	357,9
22	22.02	Vegetação a substituir progressivamente	Caducifólios	Vertente declive >25% com radiação solar 4º quartil	azinheira, carrasco arboreo, medronheiro, zambujeiro	Eucaliptus, diversas		eucaliptal misto	3884,1
22	22.02	Vegetação a substituir progressivamente	Caducifólios	Vertente declive 5-15% com radiação solar 1º quartil	carrasco-arbóreo, c, cerquinho, medronheiro, oliveira, pelha	Eucaliptus, diversas		eucaliptal misto	282,0
22	22.02	Vegetação a substituir progressivamente	Caducifólios	Vertente declive 5-15% com radiação solar 4º quartil	alfarrobeira, azinheira, carrasco-arbóreo, medronheiro, zambujeiro	Eucaliptus, diversas		eucaliptal misto	1338,9
22	22.02	Vegetação a substituir progressivamente em cabeceiras	Basófilos	Vertente declive > 25% com cabeceiras das linhas de água com radiação solar 1º quartil	carrasco-arbóreo, c, alvarinho, c. negral, medronheiro, sobreiro	Eucaliptus, diversas		eucaliptal misto	2636,7
22	22.02	Vegetação a substituir progressivamente em cabeceiras	Basófilos	Vertente declive >25% com cabeceiras das linhas de água e radiação solar 2º e 3º quartil	carrasco-arbóreo, medronheiro, sobreiro	Eucaliptus, diversas		eucaliptal misto	41,1
22	22.02	Vegetação a substituir progressivamente em cabeceiras	Basófilos	Vertente declive 5-15% com cabeceiras das linhas de água com radiação solar 1º quartil	carrasco-arbóreo, c, alvarinho, c. negral, medronheiro, oliveira, sobreiro	Eucaliptus, diversas		eucaliptal misto	2610,5
22	22.02	Vegetação a substituir progressivamente em cabeceiras	Basófilos	Vertente declive 5-15% com cabeceiras das linhas de água e radiação solar 2º e 3º quartil	carrasco-arbóreo, medronheiro, oliveira, sobreiro	Eucaliptus, diversas		eucaliptal misto	55,9
22	22.02	Vegetação a substituir progressivamente em cabeceiras	Caducifólios	Vertente declive > 25% com cabeceiras das linhas de água com radiação solar 1º quartil	carrasco-arbóreo, c, cerquinho, medronheiro, pelha	Eucaliptus, diversas		eucaliptal misto	66,9
22	22.02	Vegetação a substituir progressivamente em cabeceiras	Caducifólios	Vertente declive 5-15% com cabeceiras das linhas de água com radiação solar 1º quartil	carrasco-arbóreo, c, cerquinho, medronheiro, oliveira, pelha	Eucaliptus, diversas		eucaliptal misto	552,5
22	22.02	Vegetação a substituir progressivamente em cumeada	Basófilos	Linhas de cumeada	azinheira e zambujeiro	Eucaliptus, diversas		eucaliptal misto	779,3
22	22.02	Vegetação a substituir progressivamente em cumeada	Caducifólios	Linhas de cumeada	carvalho cerquinho e pelha	Eucaliptus, diversas		eucaliptal misto	255,1
22	22.03	A revestir com espécies ripícolas	Basófilos	Fundos de vale	azereiro, freixo, loureiro, pilriteiro		diversas	povoamento misto esparso	1378,2
22	22.03	A revestir com espécies ripícolas	Basófilos	Linhas de água (margem)	amieiro, avelleira,borrazeira-preta, borrazeira-branca, choupo		diversas	povoamento misto esparso	789,3
22	22.03	A revestir com espécies ripícolas	Caducifólios	Fundos de vale	azereiro, c, cerquinho, freixo, loureiro, pilriteiro		diversas	povoamento misto esparso	1874,9
22	22.03	A revestir com espécies ripícolas	Caducifólios	Linhas de água (margem)	amieiro, avelleira,borrazeira-preta, borrazeira-branca, choupo		diversas	povoamento misto esparso	3214,8
22	22.03	Vegetação a enriquecer progressivamente em cabeceiras	Basófilos	Vertente declive > 25% com cabeceiras das linhas de água com radiação solar 1º quartil	carrasco-arbóreo, c, alvarinho, c. negral, medronheiro, sobreiro		diversas	povoamento misto esparso	546,0
22	22.03	Vegetação a enriquecer progressivamente em cabeceiras	Basófilos	Vertente declive >25% com cabeceiras das linhas de água e radiação solar 2º e 3º quartil	carrasco-arbóreo, medronheiro, sobreiro		diversas	povoamento misto esparso	4,0
22	22.03	Vegetação a enriquecer progressivamente em cabeceiras	Basófilos	Vertente declive 5-15% com cabeceiras das linhas de água com radiação solar 1º quartil	carrasco-arbóreo, c, alvarinho, c. negral, medronheiro, oliveira, sobreiro		diversas	povoamento misto esparso	1098,7
22	22.03	Vegetação a enriquecer progressivamente em cabeceiras	Basófilos	Vertente declive 5-15% com cabeceiras das linhas de água e radiação solar 2º e 3º quartil	carrasco-arbóreo, medronheiro, oliveira, sobreiro		diversas	povoamento misto esparso	1897,1
22	22.03	Vegetação a enriquecer progressivamente em cabeceiras	Caducifólios	Vertente declive 5-15% com cabeceiras das linhas de água com radiação solar 1º quartil	carrasco-arbóreo, c, cerquinho, medronheiro, oliveira, pelha		diversas	povoamento misto esparso	487,6
22	22.03	Vegetação a enriquecer progressivamente em cabeceiras	Caducifólios	Vertente declive 5-15% com cabeceiras das linhas de água e radiação solar 2º e 3º quartil	carrasco-arbóreo, c, cerquinho, medronheiro, oliveira, pelha		diversas	povoamento misto esparso	2089,8
22	22.03	Vegetação a enriquecer progressivamente em cumeada	Basófilos	Linhas de cumeada	azinheira e zambujeiro		diversas	povoamento misto esparso	331,7
22	22.03	Vegetação a enriquecer progressivamente em cumeada	Caducifólios	Linhas de cumeada	carvalho cerquinho e pelha		diversas	povoamento misto esparso	1177,2
22	22.03	Vegetação a manter	Basófilos	Vertente declive > 25 % e radiação solar 2º e 3º quartil	carrasco-arbóreo, medronheiro, sobreiro		diversas	povoamento misto esparso	10,7
22	22.03	Vegetação a manter	Basófilos	Vertente declive > 25% com radiação solar 1º quartil	carrasco-arbóreo, c, alvarinho, c, negral, medronheiro, sobreiro		diversas	povoamento misto esparso	1131,7
22	22.03	Vegetação a manter	Basófilos	Vertente declive 5-15% com radiação solar 1º quartil	carrasco-arbóreo, c, alvarinho, c, negral, medronheiro, oliveira, sobreiro		diversas	povoamento misto esparso	4032,6
22	22.03	Vegetação a manter	Basófilos	Vertente declive 5-15% com radiação solar 4º quartil	alfarrobeira, azinheira, carrasco-arbóreo, medronheiro, sobreiro, zambujeiro		diversas	povoamento misto esparso	1441,0
22	22.03	Vegetação a manter	Caducifólios	Vertente declive > 25 % e radiação solar 2º e 3º quartil	carrasco-arbóreo, c, cerquinho, medronheiro, pelha		diversas	povoamento misto esparso	0,2
22	22.03	Vegetação a manter	Caducifólios	Vertente declive > 25% com radiação solar 1º quartil	carrasco-arbóreo, c, cerquinho, medronheiro, pelha		diversas	povoamento misto esparso	3388,3
22	22.03	Vegetação a manter	Caducifólios	Vertente declive >25% com radiação solar 4º quartil	azinheira, carrasco arboreo, medronheiro, zambujeiro		diversas	povoamento misto esparso	3736,3
22	22.03	Vegetação a manter	Caducifólios	Vertente declive 5-15 % com radiação solar 2º e 3º quartil	carrasco-arbóreo, c, cerquinho, medronheiro, oliveira, pelha		diversas	povoamento misto esparso	1321,8
22	22.03	Vegetação a manter	Caducifólios	Vertente declive 5-15% com radiação solar 1º quartil	carrasco-arbóreo, c, cerquinho, medronheiro, oliveira, pelha		diversas	povoamento misto esparso	5279,9
22	22.03	Vegetação a manter	Caducifólios	Vertente declive 5-15% com radiação solar 4º quartil	alfarrobeira, azinheira, carrasco-arbóreo, medronheiro, zambujeiro		diversas	povoamento misto esparso	913,2
22	22.04	Vegetação a substituir progressivamente	Caducifólios	Vertente declive >25% com radiação solar 4º quartil	azinheira, carrasco arboreo, medronheiro, zambujeiro	Eucaliptus, Cupressus spp., Olea europaea		povoamento misto	5066,0
22	22.04	Vegetação a substituir progressivamente	Caducifólios	Vertente declive 5-15 % com radiação solar 2º e 3º quartil	carrasco-arbóreo, c, cerquinho, medronheiro, oliveira, pelha	Eucaliptus, Cupressus spp., Olea europaea		povoamento misto	45,0
22	22.04	Vegetação a substituir progressivamente	Caducifólios	Vertente declive 5-15% com radiação solar 4º quartil	alfarrobeira, azinheira, carrasco-arbóreo, medronheiro, zambujeiro	Eucaliptus, Cupressus spp., Olea europaea		povoamento misto	15338,5

22	22,04	Vegetação a substituir progressivamente em cabeceiras	Calcários	Vertente declive > 25% com cabeceiras das linhas de água com radiação solar 4º quartil	azinheira, carrasco arboreo, medronheiro, zambujeiro	Eucaliptus, Cupressus spp., Olea europaea		povoamento misto	2204,8
22	22,04	Vegetação a substituir progressivamente em cabeceiras	Calcários	Vertente declive 5-25% com cabeceiras das linhas de água com radiação solar 4º quartil	alfarrobeira, azinheira, carrasco-arbóreo, medronheiro, zambujeiro	Eucaliptus, Cupressus spp., Olea europaea		povoamento misto	5714,9
22	22,04	Vegetação a substituir progressivamente em cumeada	Calcários	Linhas de cumeada	carvalho cerquinho e zelha	Eucaliptus, Cupressus spp., Olea europaea		povoamento misto	1639,9
22	22,05	A revestir com espécies ripícolas	Basaltos	Fundos de vale	azereiro, freixo, loureiro, pilriteiro		Acacia, Lygos	povoamento misto	285,5
22	22,05	A revestir com espécies ripícolas	Basaltos	Linhas de água (margem)	amieiro, aveleira,borrazeira-preta, borrazeira-branca, choupo		Acacia, Lygos	povoamento misto	1407,2
22	22,05	A revestir com espécies ripícolas	Calcários	Fundos de vale	azereiro, c. cerquinho, freixo, loureiro, pilriteiro		Acacia, Lygos	povoamento misto	39,7
22	22,05	A revestir com espécies ripícolas	Calcários	Linhas de água (margem)	amieiro, aveleira,borrazeira-preta, borrazeira-branca, choupo		Acacia, Lygos	povoamento misto	928,8
22	22,05	Vegetação a substituir progressivamente	Basaltos	Vertente declive > 25 % e radiação solar 2º e 3º quartil	carrasco-arbóreo, medronheiro, sobreiro		Acacia, Lygos	povoamento misto	8,5
22	22,05	Vegetação a substituir progressivamente	Basaltos	Vertente declive > 25% com radiação solar 1º quartil	carrasco-arbóreo, c. alvarinho, c. negral, medronheiro, sobreiro		Acacia, Lygos	povoamento misto	1049,5
22	22,05	Vegetação a substituir progressivamente	Basaltos	Vertente declive 5-25% com radiação solar 1º quartil	carrasco-arbóreo, c. alvarinho, c. negral, medronheiro, oliveira, sobreiro		Acacia, Lygos	povoamento misto	4515,8
22	22,05	Vegetação a substituir progressivamente	Basaltos	Vertente declive 5-25% com radiação solar 4º quartil	alfarrobeira, azinheira, carrasco-arbóreo, medronheiro, sobreiro, zambujeiro		Acacia, Lygos	povoamento misto	2233,8
22	22,05	Vegetação a substituir progressivamente	Calcários	Vertente declive > 25 % e radiação solar 2º e 3º quartil	carrasco-arbóreo, c. cerquinho, medronheiro, zelha		Acacia, Lygos	povoamento misto	70,7
22	22,05	Vegetação a substituir progressivamente	Calcários	Vertente declive > 25% com radiação solar 1º quartil	carrasco-arbóreo, c. cerquinho, medronheiro, zelha		Acacia, Lygos	povoamento misto	296,3
22	22,05	Vegetação a substituir progressivamente	Calcários	Vertente declive >25% com radiação solar 4º quartil	azinheira, carrasco arboreo, medronheiro, zambujeiro		Acacia, Lygos	povoamento misto	509,1
22	22,05	Vegetação a substituir progressivamente	Calcários	Vertente declive 5-25 % com radiação solar 2º e 3º quartil	carrasco-arbóreo, c. cerquinho, medronheiro, oliveira, zelha		Acacia, Lygos	povoamento misto	2605,8
22	22,05	Vegetação a substituir progressivamente	Calcários	Vertente declive 5-25% com radiação solar 1º quartil	carrasco-arbóreo, c. cerquinho, medronheiro, oliveira, zelha		Acacia, Lygos	povoamento misto	11,4
22	22,05	Vegetação a substituir progressivamente	Calcários	Vertente declive 5-25% com radiação solar 4º quartil	alfarrobeira, azinheira, carrasco-arbóreo, medronheiro, zambujeiro		Acacia, Lygos	povoamento misto	10,0
22	22,05	Vegetação a substituir progressivamente em cumeada	Basaltos	Linhas de cumeada	azinheira e zambujeiro		Acacia, Lygos	povoamento misto	1122,9
23	23,01	A revestir com espécies ripícolas	Basaltos	Fundos de vale	azereiro, freixo, loureiro, pilriteiro	Eucaliptus, Ailanthus, diversas,		povoamento misto	3587,6
23	23,01	A revestir com espécies ripícolas	Basaltos	Linhas de água (margem)	amieiro, aveleira,borrazeira-preta, borrazeira-branca, choupo	Eucaliptus, Ailanthus, diversas,		povoamento misto	1722,7
23	23,01	A revestir com espécies ripícolas	Calcários	Fundos de vale	azereiro, c. cerquinho, freixo, loureiro, pilriteiro	Eucaliptus, Ailanthus, diversas,		povoamento misto	5259,5
23	23,01	A revestir com espécies ripícolas	Calcários	Linhas de água (margem)	amieiro, aveleira,borrazeira-preta, borrazeira-branca, choupo	Eucaliptus, Ailanthus, diversas,		povoamento misto	4469,5
23	23,01	Vegetação a substituir progressivamente	Basaltos	Vertente declive > 25 % e radiação solar 2º e 3º quartil	carrasco-arbóreo, medronheiro, sobreiro	Eucaliptus, Ailanthus, diversas,		povoamento misto	91,9
23	23,01	Vegetação a substituir progressivamente	Basaltos	Vertente declive > 25% com radiação solar 1º quartil	carrasco-arbóreo, c. alvarinho, c. negral, medronheiro, sobreiro	Eucaliptus, Ailanthus, diversas,		povoamento misto	1548,7
23	23,01	Vegetação a substituir progressivamente	Basaltos	Vertente declive >25% com radiação solar 4º quartil	azinheira, carrasco-arbóreo, medronheiro, sobreiro, zambujeiro	Eucaliptus, Ailanthus, diversas,		povoamento misto	1619,0
23	23,01	Vegetação a substituir progressivamente	Basaltos	Vertente declive 5-25% com radiação solar 1º quartil	carrasco-arbóreo, c. alvarinho, c. negral, medronheiro, oliveira, sobreiro	Eucaliptus, Ailanthus, diversas,		povoamento misto	7581,8
23	23,01	Vegetação a substituir progressivamente	Basaltos	Vertente declive 5-25% com radiação solar 4º quartil	alfarrobeira, azinheira, carrasco-arbóreo, medronheiro, sobreiro, zambujeiro	Eucaliptus, Ailanthus, diversas,		povoamento misto	4338,3
23	23,01	Vegetação a substituir progressivamente	Calcários	Vertente declive 5-25 % com radiação solar 2º e 3º quartil	carrasco-arbóreo, c. cerquinho, medronheiro, oliveira, zelha	Eucaliptus, Ailanthus, diversas,		povoamento misto	4102,4
23	23,01	Vegetação a substituir progressivamente	Calcários	Vertente declive 5-25% com radiação solar 1º quartil	carrasco-arbóreo, c. cerquinho, medronheiro, oliveira, zelha	Eucaliptus, Ailanthus, diversas,		povoamento misto	67,8
23	23,01	Vegetação a substituir progressivamente	Calcários	Vertente declive 5-25% com radiação solar 4º quartil	alfarrobeira, azinheira, carrasco-arbóreo, medronheiro, zambujeiro	Eucaliptus, Ailanthus, diversas,		povoamento misto	781,1
23	23,01	Vegetação a substituir progressivamente em cabeceiras	Basaltos	Vertente declive 5-25% com cabeceiras das linhas de água com radiação solar 1º quartil	carrasco-arbóreo, c. alvarinho, c. negral, medronheiro, oliveira, sobreiro	Eucaliptus, Ailanthus, diversas,		povoamento misto	5824,7
23	23,01	Vegetação a substituir progressivamente em cabeceiras	Basaltos	Vertente declive 5-25% com cabeceiras das linhas de água e radiação solar 2º e 3º quartil	carrasco-arbóreo, medronheiro, oliveira, sobreiro	Eucaliptus, Ailanthus, diversas,		povoamento misto	546,6
23	23,01	Vegetação a substituir progressivamente em cabeços largos	Basaltos	Cabeços largos com radiação solar 1º quartil	carrasco-arboreo, medronheiro	Eucaliptus, Ailanthus, diversas,		povoamento misto	135,0
23	23,01	Vegetação a substituir progressivamente em cabeços largos	Basaltos	Cabeços largos com radiação solar 2º e 3º quartil	carrasco-arboreo, medronheiro	Eucaliptus, Ailanthus, diversas,		povoamento misto	32,8
23	23,01	Vegetação a substituir progressivamente em cumeada	Basaltos	Linhas de cumeada	azinheira e zambujeiro	Eucaliptus, Ailanthus, diversas,		povoamento misto	73,1
23	23,02	A revestir com espécies ripícolas	Basaltos	Fundos de vale	azereiro, freixo, loureiro, pilriteiro	Eucaliptus, Quercus robur, diversas,		povoamento misto	1017,3
23	23,02	Vegetação a substituir progressivamente	Basaltos	Vertente declive > 25% com radiação solar 1º quartil	carrasco-arbóreo, c. alvarinho, c. negral, medronheiro, sobreiro	Eucaliptus, Quercus robur, diversas,		povoamento misto	28386,8
23	23,02	Vegetação a substituir progressivamente	Basaltos	Vertente declive 5-25% com radiação solar 1º quartil	carrasco-arbóreo, c. alvarinho, c. negral, medronheiro, oliveira, sobreiro	Eucaliptus, Quercus robur, diversas,		povoamento misto	18954,6
23	23,02	Vegetação a substituir progressivamente	Basaltos	Vertente declive 5-25% com radiação solar 4º quartil	alfarrobeira, azinheira, carrasco-arbóreo, medronheiro, sobreiro, zambujeiro	Eucaliptus, Quercus robur, diversas,		povoamento misto	2289,0
23	23,02	Vegetação a substituir progressivamente em cabeceiras	Basaltos	Vertente declive > 25% com cabeceiras das linhas de água com radiação solar 1º quartil	carrasco-arbóreo, c. alvarinho, c. negral, medronheiro, sobreiro	Eucaliptus, Quercus robur, diversas,		povoamento misto	6506,4
23	23,02	Vegetação a substituir progressivamente em cabeceiras	Basaltos	Vertente declive > 25% com cabeceiras das linhas de água com radiação solar 4º quartil	azinheira, carrasco-arbóreo, medronheiro, sobreiro, zambujeiro	Eucaliptus, Quercus robur, diversas,		povoamento misto	202,1
23	23,02	Vegetação a substituir progressivamente em cabeceiras	Basaltos	Vertente declive >25% com cabeceiras das linhas de água e radiação solar 2º e 3º quartil	carrasco-arbóreo, medronheiro, sobreiro	Eucaliptus, Quercus robur, diversas,		povoamento misto	20,6
23	23,02	Vegetação a substituir progressivamente em cabeceiras	Basaltos	Vertente declive 5-25% com cabeceiras das linhas de água com radiação solar 1º quartil	carrasco-arbóreo, c. alvarinho, c. negral, medronheiro, oliveira, sobreiro	Eucaliptus, Quercus robur, diversas,		povoamento misto	7791,4
23	23,02	Vegetação a substituir progressivamente em cabeceiras	Basaltos	Vertente declive 5-25% com cabeceiras das linhas de água com radiação solar 4º quartil	alfarrobeira, azinheira, carrasco-arbóreo, medronheiro, sobreiro, zambujeiro	Eucaliptus, Quercus robur, diversas,		povoamento misto	2458,1
23	23,02	Vegetação a substituir progressivamente em cabeceiras	Basaltos	Vertente declive 5-25% com cabeceiras das linhas de água e radiação solar 2º e 3º quartil	carrasco-arbóreo, medronheiro, oliveira, sobreiro	Eucaliptus, Quercus robur, diversas,		povoamento misto	931,0
23	23,02	Vegetação a substituir progressivamente em cumeada	Basaltos	Linhas de cumeada	azinheira e zambujeiro	Eucaliptus, Quercus robur, diversas,		povoamento misto	2016,0
23	23,03	Vegetação a substituir progressivamente	Basaltos	Vertente declive 5-25% com radiação solar 4º quartil	alfarrobeira, azinheira, carrasco-arbóreo, medronheiro, sobreiro, zambujeiro	Eucaliptus, Pinus canariensis, Robinea pseudacacia		povoamento misto	319,8
23	23,03	Vegetação a substituir progressivamente em cabeceiras	Basaltos	Vertente declive > 25% com cabeceiras das linhas de água com radiação solar 1º quartil	carrasco-arbóreo, c. alvarinho, c. negral, medronheiro, sobreiro	Eucaliptus, Pinus canariensis, Robinea pseudacacia		povoamento misto	40,0
23	23,03	Vegetação a substituir progressivamente em cabeceiras	Basaltos	Vertente declive > 25% com cabeceiras das linhas de água com radiação solar 4º quartil	azinheira, carrasco-arbóreo, medronheiro, sobreiro, zambujeiro	Eucaliptus, Pinus canariensis, Robinea pseudacacia		povoamento misto	0,2
23	23,03	Vegetação a substituir progressivamente em cabeceiras	Basaltos	Vertente declive 5-25% com cabeceiras das linhas de água com radiação solar 1º quartil	carrasco-arbóreo, c. alvarinho, c. negral, medronheiro, oliveira, sobreiro	Eucaliptus, Pinus canariensis, Robinea pseudacacia		povoamento misto	52,9
23	23,03	Vegetação a substituir progressivamente em cabeceiras	Basaltos	Vertente declive 5-25% com cabeceiras das linhas de água com radiação solar 4º quartil	alfarrobeira, azinheira, carrasco-arbóreo, medronheiro, sobreiro, zambujeiro	Eucaliptus, Pinus canariensis, Robinea pseudacacia		povoamento misto	9227,3
23	23,03	Vegetação a substituir progressivamente em cabeceiras	Basaltos	Vertente declive 5-25% com cabeceiras das linhas de água e radiação solar 2º e 3º quartil	carrasco-arbóreo, medronheiro, oliveira, sobreiro	Eucaliptus, Pinus canariensis, Robinea pseudacacia		povoamento misto	493,4
23	23,03	Vegetação a substituir progressivamente em cumeada	Basaltos	Linhas de cumeada	azinheira e zambujeiro	Eucaliptus, Pinus canariensis, Robinea pseudacacia		povoamento misto	478,4
23	23,04	Vegetação a enriquecer progressivamente em cabeceiras	Basaltos	Vertente declive > 25% com cabeceiras das linhas de água com radiação solar 1º quartil	carrasco-arbóreo, c. alvarinho, c. negral, medronheiro, sobreiro	Pinus canariensis	diversas	pinhal das canarias	2340,0
23	23,04	Vegetação a enriquecer progressivamente em cabeceiras	Basaltos	Vertente declive 5-25% com cabeceiras das linhas de água com radiação solar 1º quartil	carrasco-arbóreo, c. alvarinho, c. negral, medronheiro, oliveira, sobreiro	Pinus canariensis	diversas	pinhal das canarias	559,0
23	23,04	Vegetação a enriquecer progressivamente em cabeceiras	Basaltos	Vertente declive 5-25% com cabeceiras das linhas de água com radiação solar 4º quartil	alfarrobeira, azinheira, carrasco-arbóreo, medronheiro, sobreiro, zambujeiro	Pinus canariensis	diversas	pinhal das canarias	11,8
23	23,04	Vegetação a enriquecer progressivamente em cabeceiras	Basaltos	Vertente declive 5-25% com cabeceiras das linhas de água e radiação solar 2º e 3º quartil	carrasco-arbóreo, medronheiro, oliveira, sobreiro	Pinus canariensis	diversas	pinhal das canarias	186,1
23	23,04	Vegetação a enriquecer progressivamente em cumeada	Basaltos	Linhas de cumeada	azinheira e zambujeiro	Pinus canariensis	diversas	pinhal das canarias	355,6
23	23,04	Vegetação a manter	Basaltos	Vertente declive > 25% com radiação solar 1º quartil	carrasco-arbóreo, c. alvarinho, c. negral, medronheiro, sobreiro	Pinus canariensis	diversas	pinhal das canarias	72,2
23	23,04	Vegetação a manter	Basaltos	Vertente declive >25% com radiação solar 4º quartil	azinheira, carrasco-arbóreo, medronheiro, sobreiro, zambujeiro	Pinus canariensis	diversas	pinhal das canarias	5,9
23	23,04	Vegetação a manter	Basaltos	Vertente declive 5-25% com radiação solar 1º quartil	carrasco-arbóreo, c. alvarinho, c. negral, medronheiro, oliveira, sobreiro	Pinus canariensis	diversas	pinhal das canarias	127,2
23	23,04	Vegetação a manter	Basaltos	Vertente declive 5-25% com radiação solar 4º quartil	alfarrobeira, azinheira, carrasco-arbóreo, medronheiro, sobreiro, zambujeiro	Pinus canariensis	diversas	pinhal das canarias	665,2
23	23,05	Vegetação a enriquecer progressivamente em cumeada	Basaltos	Linhas de cumeada	azinheira e zambujeiro			mato	828,7
23	23,05	Vegetação a manter	Basaltos	Vertente declive > 25% com radiação solar 1º quartil	carrasco-arbóreo, c. alvarinho, c. negral, medronheiro, sobreiro			mato	4317,1
23	23,05	Vegetação a manter	Basaltos	Vertente declive >25% com radiação solar 4º quartil	azinheira, carrasco-arbóreo, medronheiro, sobreiro, zambujeiro			mato	117,8
23	23,05	Vegetação a manter	Basaltos	Vertente declive 5-25% com radiação solar 1º quartil	carrasco-arbóreo, c. alvarinho, c. negral, medronheiro, oliveira, sobreiro			mato	3033,2
23	23,05	Vegetação a manter	Basaltos	Vertente declive 5-25% com radiação solar 4º quartil	alfarrobeira, azinheira, carrasco-arbóreo, medronheiro, sobreiro, zambujeiro			mato	1981,5
23	23,06	A revestir com espécies ripícolas	Basaltos	Linhas de água (margem)	amieiro, aveleira,borrazeira-preta, borrazeira-branca, choupo	Eucaliptus, Fraxinus, Acacia	diversos	povoamento misto	492,2
23	23,06	Vegetação a substituir progressivamente	Basaltos	Vertente declive 5-25% com radiação solar 4º quartil	alfarrobeira, azinheira, carrasco-arbóreo, medronheiro, sobreiro, zambujeiro	Eucaliptus, Fraxinus, Acacia	diversos	povoamento misto	8997,8
23	23,07	Vegetação a substituir progressivamente	Basaltos	Vertente declive 5-25% com radiação solar 4º quartil	alfarrobeira, azinheira, carrasco-arbóreo, medronheiro, sobreiro, zambujeiro	Eucaliptus, Cupressus spp., diversas		povoamento misto	4863,9
23	23,07	Vegetação a substituir progressivamente em cabeceiras	Basaltos	Vertente declive > 25% com cabeceiras das linhas de água com radiação solar 1º quartil	carrasco-arbóreo, c. alvarinho, c. negral, medronheiro, sobreiro	Eucaliptus, Cupressus spp., diversas		povoamento misto	222,6
23	23,07	Vegetação a substituir progressivamente em cabeceiras	Basaltos	Vertente declive 5-25% com cabeceiras das linhas de água com radiação solar 1º quartil	carrasco-arbóreo, c. alvarinho, c. negral, medronheiro, oliveira, sobreiro	Eucaliptus, Cupressus spp., diversas		povoamento misto	97,6
23	23,07	Vegetação a substituir progressivamente em cabeceiras	Basaltos	Vertente declive 5-25% com cabeceiras das linhas de água com radiação solar 4º quartil	alfarrobeira, azinheira, carrasco-arbóreo, medronheiro, sobreiro, zambujeiro	Eucaliptus, Cupressus spp., diversas		povoamento misto	6647,3
23	23,07	Vegetação a substituir progressivamente em cabeceiras	Basaltos	Vertente declive 5-25% com cabeceiras das linhas de água e radiação solar 2º e 3º quartil	carrasco-arbóreo, medronheiro, oliveira, sobreiro	Eucaliptus, Cupressus spp., diversas		povoamento misto	1416,3
23	23,07	Vegetação a substituir progressivamente em cumeada	Basaltos	Linhas de cumeada	azinheira e zambujeiro	Eucaliptus, Cupressus spp., diversas		povoamento misto	624,6
23	23,08	urbano	Basaltos	Linhas de cumeada	azinheira e zambujeiro			urbano	274,6
23	23,08	urbano	Basaltos	Vertente declive > 25% com cabeceiras das linhas de água com radiação solar 1º quartil	carrasco-arbóreo, c. alvarinho, c. negral, medronheiro, sobreiro			urbano	233,5
23	23,08	urbano	Basaltos	Vertente declive > 25% com radiação solar 1º quartil	carrasco-arbóreo, c. alvarinho, c. negral, medronheiro, sobreiro			urbano	526,6
23	23,08	urbano	Basaltos	Vertente declive 5-25% com cabeceiras das linhas de água com radiação solar 1º quartil	carrasco-arbóreo, c. alvarinho, c. negral, medronheiro, oliveira, sobreiro			urbano	883,6
23	23,08	urbano	Basaltos	Vertente declive 5-25% com cabeceiras das linhas de água e radiação solar 2º e 3º quartil	carrasco-arbóreo, medronheiro, oliveira, sobreiro			urbano	198,8
23	23,08	urbano	Basaltos	Vertente declive 5-25% com radiação solar 1º quartil	carrasco-arbóreo, c. alvarinho, c. negral, medronheiro, oliveira, sobreiro			urbano	4604,4
23	23,08	urbano	Basaltos	Vertente declive 5-25% com radiação solar 4º quartil	alfarrobeira, azinheira, carrasco-arbóreo, medronheiro, sobreiro, zambujeiro			urbano	536,2
23	23,09	A revestir com espécies ripícolas	Basaltos	Linhas de água (margem)	amieiro, aveleira,borrazeira-preta, borrazeira-branca, choupo	Eucaliptus, Fraxinus, Acacia	diversos	povoamento misto	1003,3
23	23,09	Vegetação a substituir progressivamente	Basaltos	Vertente declive 5-25% com radiação solar 4º quartil	alfarrobeira, azinheira, carrasco-arbóreo, medronheiro, sobreiro, zambujeiro	Eucaliptus, Fraxinus, Acacia	diversos	povoamento misto	8251,3
23	23,10	Vegetação a substituir progressivamente	Basaltos	Vertente declive 5-25% com radiação solar 4º quartil	alfarrobeira, azinheira, carrasco-arbóreo, medronheiro, sobreiro, zambujeiro	Robinea pseudacacia, Ulmus minor		povoamento de folhosas diversas	5436,3
23	23,10	Vegetação a substituir progressivamente em cabeceiras	Basaltos	Vertente declive 5-25% com cabeceiras das linhas de água com radiação solar 1º quartil	carrasco-arbóreo, c. alvarinho, c. negral, medronheiro, oliveira, sobreiro	Robinea pseudacacia, Ulmus minor		povoamento de folhosas diversas	1,7
23	23,10	Vegetação a substituir progressivamente em cabeceiras	Basaltos	Vertente declive 5-25% com cabeceiras das linhas de água com radiação solar 4º quartil	alfarrobeira, azinheira, carrasco-arbóreo, medronheiro, sobreiro, zambujeiro	Robinea pseudacacia, Ulmus minor		povoamento de folhosas diversas	5854,1
23	23,10	Vegetação a substituir progressivamente em cabeceiras	Basaltos	Vertente declive 5-25% com cabeceiras das linhas de água e radiação solar 2º e 3º quartil	carrasco-arbóreo, medronheiro, oliveira, sobreiro	Robinea pseudacacia, Ulmus minor		povoamento de folhosas diversas	1893,1

23	23,10	Vegetação a substituir progressivamente em cumeada	Basaltos	Linhas de cumeada	azinheira e zambujeiro	Robinea pseudacacia; Ulmus minor		povoamento de folhosas diversas	502,7
23	23,11	Vegetação a manter	Basaltos	Vertente declive > 25 % e radiação solar 2º e 3º quartil	carrasco-arbóreo, medronheiro, sobreiro		diversas	povoamento misto esparso	6,1
23	23,11	Vegetação a manter	Basaltos	Vertente declive > 25% com radiação solar 1º quartil	carrasco-arbóreo, c. alvarinho, c. negral, medronheiro, sobreiro		diversas	povoamento misto esparso	1946,4
23	23,11	Vegetação a manter	Basaltos	Vertente declive >25% com radiação solar 1º quartil	carrasco-arbóreo, c. alvarinho, c. negral, medronheiro, oliveira, sobreiro		diversas	povoamento misto esparso	2459,3
23	23,11	Vegetação a manter	Basaltos	Vertente declive >25% com radiação solar 4º quartil	alfarrobeira, azinheira, carrasco-arbóreo, medronheiro, sobreiro, zambujeiro		diversas	povoamento misto esparso	1522,8
23	23,12	Vegetação a substituir progressivamente	Basaltos	Vertente declive >25% com radiação solar 1º quartil	carrasco-arbóreo, c. alvarinho, c. negral, medronheiro, oliveira, sobreiro	Eucaliptus	diversas	eucaliptal	54,3
23	23,12	Vegetação a substituir progressivamente	Basaltos	Vertente declive >25% com radiação solar 4º quartil	alfarrobeira, azinheira, carrasco-arbóreo, medronheiro, sobreiro, zambujeiro	Eucaliptus	diversas	eucaliptal	5208,4
23	23,12	Vegetação a substituir progressivamente em cabeceiras	Basaltos	Vertente declive > 25% com cabeceiras das linhas de água com radiação solar 1º quartil	carrasco-arbóreo, c. alvarinho, c. negral, medronheiro, sobreiro	Eucaliptus	diversas	eucaliptal	6593,5
23	23,12	Vegetação a substituir progressivamente em cabeceiras	Basaltos	Vertente declive > 25% com cabeceiras das linhas de água com radiação solar 4º quartil	azinheira, carrasco-arbóreo, medronheiro, sobreiro, zambujeiro	Eucaliptus	diversas	eucaliptal	936,1
23	23,12	Vegetação a substituir progressivamente em cabeceiras	Basaltos	Vertente declive >25% com cabeceiras das linhas de água e radiação solar 2º e 3º quartil	carrasco-arbóreo, medronheiro, sobreiro	Eucaliptus	diversas	eucaliptal	1589,0
23	23,12	Vegetação a substituir progressivamente em cabeceiras	Basaltos	Vertente declive >25% com cabeceiras das linhas de água com radiação solar 1º quartil	carrasco-arbóreo, c. alvarinho, c. negral, medronheiro, oliveira, sobreiro	Eucaliptus	diversas	eucaliptal	2414,9
23	23,12	Vegetação a substituir progressivamente em cabeceiras	Basaltos	Vertente declive >25% com cabeceiras das linhas de água com radiação solar 4º quartil	alfarrobeira, azinheira, carrasco-arbóreo, medronheiro, sobreiro, zambujeiro	Eucaliptus	diversas	eucaliptal	2413,3
23	23,12	Vegetação a substituir progressivamente em cabeceiras	Basaltos	Vertente declive >25% com cabeceiras das linhas de água e radiação solar 2º e 3º quartil	carrasco-arbóreo, medronheiro, oliveira, sobreiro	Eucaliptus	diversas	eucaliptal	1754,2
23	23,12	Vegetação a substituir progressivamente em cumeada	Basaltos	Linhas de cumeada	azinheira e zambujeiro	Eucaliptus	diversas	eucaliptal	1601,8
23	23,13	A revestir com espécies ripícolas	Basaltos	Linhas de água (margem)	amieiro, aveleira,borrazeira-preta, borrazeira-branca, choupo	Eucaliptus	diversas	eucaliptal	135,3
23	23,13	Vegetação a substituir progressivamente	Basaltos	Vertente declive > 25 % e radiação solar 2º e 3º quartil	carrasco-arbóreo, medronheiro, sobreiro	Eucaliptus	diversas	eucaliptal	1074,6
23	23,13	Vegetação a substituir progressivamente	Basaltos	Vertente declive > 25% com radiação solar 1º quartil	carrasco-arbóreo, c. alvarinho, c. negral, medronheiro, sobreiro	Eucaliptus	diversas	eucaliptal	9982,9
23	23,13	Vegetação a substituir progressivamente	Basaltos	Vertente declive >25% com radiação solar 1º quartil	carrasco-arbóreo, c. alvarinho, c. negral, medronheiro, oliveira, sobreiro	Eucaliptus	diversas	eucaliptal	3631,5
23	23,13	Vegetação a substituir progressivamente	Basaltos	Vertente declive >25% com radiação solar 4º quartil	alfarrobeira, azinheira, carrasco-arbóreo, medronheiro, sobreiro, zambujeiro	Eucaliptus	diversas	eucaliptal	2442,7
23	23,13	Vegetação a substituir progressivamente em cabeceiras	Basaltos	Vertente declive > 25% com cabeceiras das linhas de água com radiação solar 1º quartil	carrasco-arbóreo, c. alvarinho, c. negral, medronheiro, sobreiro	Eucaliptus	diversas	eucaliptal	9225,7
23	23,13	Vegetação a substituir progressivamente em cabeceiras	Basaltos	Vertente declive > 25% com cabeceiras das linhas de água com radiação solar 4º quartil	azinheira, carrasco-arbóreo, medronheiro, sobreiro, zambujeiro	Eucaliptus	diversas	eucaliptal	425,3
23	23,13	Vegetação a substituir progressivamente em cabeceiras	Basaltos	Vertente declive >25% com cabeceiras das linhas de água e radiação solar 2º e 3º quartil	carrasco-arbóreo, medronheiro, sobreiro	Eucaliptus	diversas	eucaliptal	4157,2
23	23,13	Vegetação a substituir progressivamente em cabeceiras	Basaltos	Vertente declive >25% com cabeceiras das linhas de água com radiação solar 1º quartil	carrasco-arbóreo, c. alvarinho, c. negral, medronheiro, oliveira, sobreiro	Eucaliptus	diversas	eucaliptal	1231,1
23	23,13	Vegetação a substituir progressivamente em cabeceiras	Basaltos	Vertente declive >25% com cabeceiras das linhas de água com radiação solar 4º quartil	alfarrobeira, azinheira, carrasco-arbóreo, medronheiro, sobreiro, zambujeiro	Eucaliptus	diversas	eucaliptal	339,8
23	23,13	Vegetação a substituir progressivamente em cabeceiras	Basaltos	Vertente declive >25% com cabeceiras das linhas de água e radiação solar 2º e 3º quartil	carrasco-arbóreo, medronheiro, oliveira, sobreiro	Eucaliptus	diversas	eucaliptal	913,2
23	23,13	Vegetação a substituir progressivamente em cumeada	Basaltos	Linhas de cumeada	azinheira e zambujeiro	Eucaliptus	diversas	eucaliptal	971,6
24	24,01	Vegetação a enriquecer progressivamente em cabeços largos	Basaltos	Cabeços largos com radiação solar 1º quartil	carrasco-arboreo, medronheiro	Cupressus spp.	diversas	cupressal	334,1
24	24,01	Vegetação a enriquecer progressivamente em cabeços largos	Basaltos	Cabeços largos com radiação solar 2º e 3º quartil	carrasco-arboreo, medronheiro	Cupressus spp.	diversas	cupressal	2243,7
24	24,01	Vegetação a enriquecer progressivamente em cumeada	Basaltos	Linhas de cumeada	azinheira e zambujeiro	Cupressus spp.	diversas	cupressal	36,3
24	24,01	Vegetação a manter	Basaltos	Vertente declive > 25% com radiação solar 1º quartil	carrasco-arbóreo, c. alvarinho, c. negral, medronheiro, sobreiro	Cupressus spp.	diversas	cupressal	2,3
24	24,01	Vegetação a manter	Basaltos	Vertente declive >25% com radiação solar 1º quartil	carrasco-arbóreo, c. alvarinho, c. negral, medronheiro, oliveira, sobreiro	Cupressus spp.	diversas	cupressal	241,3
24	24,01	Vegetação a manter	Basaltos	Vertente declive >25% com radiação solar 4º quartil	alfarrobeira, azinheira, carrasco-arbóreo, medronheiro, sobreiro, zambujeiro	Cupressus spp.	diversas	cupressal	556,4
24	24,02	equipamento recreio/desporto	Basaltos	Cabeços largos com radiação solar 2º e 3º quartil	carrasco-arboreo, medronheiro			equipamento recreio/desporto	502,7
24	24,02	equipamento recreio/desporto	Basaltos	Cabeços largos com radiação solar 4º quartil	azinheira, carrasco arboreo, medronheiro, zambujeiro			equipamento recreio/desporto	96,8
24	24,02	equipamento recreio/desporto	Basaltos	Vertente declive > 25 % e radiação solar 2º e 3º quartil	carrasco-arbóreo, medronheiro, sobreiro			equipamento recreio/desporto	163,3
24	24,02	equipamento recreio/desporto	Basaltos	Vertente declive >25% com cabeceiras das linhas de água e radiação solar 2º e 3º quartil	carrasco-arbóreo, medronheiro, sobreiro			equipamento recreio/desporto	60,0
24	24,02	equipamento recreio/desporto	Basaltos	Vertente declive >25% com cabeceiras das linhas de água e radiação solar 2º e 3º quartil	carrasco-arbóreo, medronheiro, oliveira, sobreiro			equipamento recreio/desporto	286,1
24	24,02	equipamento recreio/desporto	Basaltos	Vertente declive >25% com radiação solar 4º quartil	alfarrobeira, azinheira, carrasco-arbóreo, medronheiro, sobreiro, zambujeiro			equipamento recreio/desporto	1412,1
24	24,03	Vegetação a enriquecer progressivamente em cabeceiras	Basaltos	Vertente declive > 25% com cabeceiras das linhas de água com radiação solar 1º quartil	carrasco-arbóreo, c. alvarinho, c. negral, medronheiro, sobreiro	diversas		povoamento misto	165,3
24	24,03	Vegetação a enriquecer progressivamente em cabeceiras	Basaltos	Vertente declive > 25% com cabeceiras das linhas de água com radiação solar 4º quartil	azinheira, carrasco-arbóreo, medronheiro, sobreiro, zambujeiro	diversas		povoamento misto	159,1
24	24,03	Vegetação a enriquecer progressivamente em cabeceiras	Basaltos	Vertente declive >25% com cabeceiras das linhas de água e radiação solar 2º e 3º quartil	carrasco-arbóreo, medronheiro, sobreiro	diversas		povoamento misto	353,4
24	24,03	Vegetação a enriquecer progressivamente em cabeceiras	Basaltos	Vertente declive >25% com cabeceiras das linhas de água com radiação solar 1º quartil	carrasco-arbóreo, c. alvarinho, c. negral, medronheiro, oliveira, sobreiro	diversas		povoamento misto	219,0
24	24,03	Vegetação a enriquecer progressivamente em cabeceiras	Basaltos	Vertente declive >25% com cabeceiras das linhas de água com radiação solar 4º quartil	alfarrobeira, azinheira, carrasco-arbóreo, medronheiro, sobreiro, zambujeiro	diversas		povoamento misto	2253,8
24	24,03	Vegetação a enriquecer progressivamente em cabeceiras	Basaltos	Vertente declive >25% com cabeceiras das linhas de água e radiação solar 2º e 3º quartil	carrasco-arbóreo, medronheiro, oliveira, sobreiro	diversas		povoamento misto	126,8
24	24,03	Vegetação a enriquecer progressivamente em cabeços largos	Basaltos	Cabeços largos com radiação solar 1º quartil	carrasco-arboreo, medronheiro	diversas		povoamento misto	5,5
24	24,03	Vegetação a enriquecer progressivamente em cabeços largos	Basaltos	Cabeços largos com radiação solar 2º e 3º quartil	carrasco-arboreo, medronheiro	diversas		povoamento misto	559,1
24	24,03	Vegetação a enriquecer progressivamente em cabeços largos	Basaltos	Cabeços largos com radiação solar 4º quartil	azinheira, carrasco arboreo, medronheiro, zambujeiro	diversas		povoamento misto	1290,9
24	24,03	Vegetação a enriquecer progressivamente em cumeada	Basaltos	Linhas de cumeada	azinheira e zambujeiro	diversas		povoamento misto	772,6
24	24,03	Vegetação a manter	Basaltos	Vertente declive > 25 % e radiação solar 2º e 3º quartil	carrasco-arbóreo, medronheiro, sobreiro	diversas		povoamento misto	202,0
24	24,03	Vegetação a manter	Basaltos	Vertente declive > 25% com radiação solar 1º quartil	carrasco-arbóreo, c. alvarinho, c. negral, medronheiro, sobreiro	diversas		povoamento misto	73,2
24	24,03	Vegetação a manter	Basaltos	Vertente declive >25% com radiação solar 1º quartil	carrasco-arbóreo, c. alvarinho, c. negral, medronheiro, oliveira, sobreiro	diversas		povoamento misto	5,9
24	24,03	Vegetação a manter	Basaltos	Vertente declive >25% com radiação solar 4º quartil	alfarrobeira, azinheira, carrasco-arbóreo, medronheiro, sobreiro, zambujeiro	diversas		povoamento misto	62,2
24	24,04	Vegetação a enriquecer progressivamente em cabeceiras	Basaltos	Vertente declive >25% com cabeceiras das linhas de água com radiação solar 4º quartil	alfarrobeira, azinheira, carrasco-arbóreo, medronheiro, sobreiro, zambujeiro	Cupressus spp.		cupressal	1579,6
24	24,04	Vegetação a enriquecer progressivamente em cabeços largos	Basaltos	Cabeços largos com radiação solar 2º e 3º quartil	carrasco-arboreo, medronheiro	Cupressus spp.		cupressal	1011,0
24	24,04	Vegetação a enriquecer progressivamente em cabeços largos	Basaltos	Cabeços largos com radiação solar 4º quartil	azinheira, carrasco arboreo, medronheiro, zambujeiro	Cupressus spp.		cupressal	1600,7
24	24,05	Vegetação a enriquecer progressivamente em cabeceiras	Basaltos	Vertente declive > 25% com cabeceiras das linhas de água com radiação solar 1º quartil	carrasco-arbóreo, c. alvarinho, c. negral, medronheiro, sobreiro	diversas		povoamento misto	4395,6
24	24,05	Vegetação a enriquecer progressivamente em cabeceiras	Basaltos	Vertente declive > 25% com cabeceiras das linhas de água com radiação solar 4º quartil	azinheira, carrasco-arbóreo, medronheiro, sobreiro, zambujeiro	diversas		povoamento misto	1281,6
24	24,05	Vegetação a enriquecer progressivamente em cabeceiras	Basaltos	Vertente declive >25% com cabeceiras das linhas de água com radiação solar 1º quartil	carrasco-arbóreo, c. alvarinho, c. negral, medronheiro, oliveira, sobreiro	diversas		povoamento misto	1086,8
24	24,05	Vegetação a enriquecer progressivamente em cabeceiras	Basaltos	Vertente declive >25% com cabeceiras das linhas de água com radiação solar 4º quartil	alfarrobeira, azinheira, carrasco-arbóreo, medronheiro, sobreiro, zambujeiro	diversas		povoamento misto	955,5
24	24,05	Vegetação a enriquecer progressivamente em cabeços largos	Basaltos	Cabeços largos com radiação solar 1º quartil	carrasco-arboreo, medronheiro	diversas		povoamento misto	632,0
24	24,05	Vegetação a enriquecer progressivamente em cabeços largos	Basaltos	Cabeços largos com radiação solar 2º e 3º quartil	carrasco-arboreo, medronheiro	diversas		povoamento misto	230,8
24	24,05	Vegetação a enriquecer progressivamente em cabeços largos	Basaltos	Cabeços largos com radiação solar 4º quartil	azinheira, carrasco arboreo, medronheiro, zambujeiro	diversas		povoamento misto	50,7
24	24,05	Vegetação a enriquecer progressivamente em cumeada	Basaltos	Linhas de cumeada	azinheira e zambujeiro	diversas		povoamento misto	368,4
24	24,05	Vegetação a manter	Basaltos	Vertente declive > 25 % e radiação solar 2º e 3º quartil	carrasco-arbóreo, medronheiro, sobreiro	diversas		povoamento misto	2,1
24	24,05	Vegetação a manter	Basaltos	Vertente declive > 25% com radiação solar 1º quartil	carrasco-arbóreo, c. alvarinho, c. negral, medronheiro, sobreiro	diversas		povoamento misto	211,8
24	24,05	Vegetação a manter	Basaltos	Vertente declive >25% com radiação solar 1º quartil	carrasco-arbóreo, c. alvarinho, c. negral, medronheiro, oliveira, sobreiro	diversas		povoamento misto	264,9
24	24,06	Vegetação a enriquecer progressivamente em cabeceiras	Basaltos	Vertente declive >25% com cabeceiras das linhas de água com radiação solar 4º quartil	alfarrobeira, azinheira, carrasco-arbóreo, medronheiro, sobreiro, zambujeiro		diversas	jardim	775,3
24	24,07	Vegetação a substituir progressivamente em cabeceiras	Basaltos	Vertente declive > 25% com cabeceiras das linhas de água com radiação solar 1º quartil	carrasco-arbóreo, c. alvarinho, c. negral, medronheiro, sobreiro	Cupressus spp., Acacia, diversas		povoamento misto	775,2
24	24,07	Vegetação a substituir progressivamente em cabeceiras	Basaltos	Vertente declive > 25% com cabeceiras das linhas de água com radiação solar 4º quartil	azinheira, carrasco-arbóreo, medronheiro, sobreiro, zambujeiro	Cupressus spp., Acacia, diversas		povoamento misto	356,8
24	24,07	Vegetação a substituir progressivamente em cabeceiras	Basaltos	Vertente declive >25% com cabeceiras das linhas de água com radiação solar 1º quartil	carrasco-arbóreo, c. alvarinho, c. negral, medronheiro, oliveira, sobreiro	Cupressus spp., Acacia, diversas		povoamento misto	9274,5
24	24,07	Vegetação a substituir progressivamente em cabeceiras	Basaltos	Vertente declive >25% com cabeceiras das linhas de água com radiação solar 4º quartil	alfarrobeira, azinheira, carrasco-arbóreo, medronheiro, sobreiro, zambujeiro	Cupressus spp., Acacia, diversas		povoamento misto	5690,5
24	24,07	Vegetação a substituir progressivamente em cabeceiras	Basaltos	Vertente declive >25% com cabeceiras das linhas de água e radiação solar 2º e 3º quartil	carrasco-arbóreo, medronheiro, oliveira, sobreiro	Cupressus spp., Acacia, diversas		povoamento misto	6,4
24	24,07	Vegetação a substituir progressivamente em cabeços largos	Basaltos	Cabeços largos com radiação solar 1º quartil	carrasco-arboreo, medronheiro	Cupressus spp., Acacia, diversas		povoamento misto	113,6
24	24,07	Vegetação a substituir progressivamente em cabeços largos	Basaltos	Cabeços largos com radiação solar 2º e 3º quartil	carrasco-arboreo, medronheiro	Cupressus spp., Acacia, diversas		povoamento misto	1497,4
24	24,07	Vegetação a substituir progressivamente em cabeços largos	Basaltos	Cabeços largos com radiação solar 4º quartil	azinheira, carrasco arboreo, medronheiro, zambujeiro	Cupressus spp., Acacia, diversas		povoamento misto	2289,2
24	24,07	Vegetação a substituir progressivamente em cumeada	Basaltos	Linhas de cumeada	azinheira e zambujeiro	Cupressus spp., Acacia, diversas		povoamento misto	3171,7
24	24,08	Vegetação a substituir progressivamente	Basaltos	Vertente declive >25% com radiação solar 1º quartil	carrasco-arbóreo, c. alvarinho, c. negral, medronheiro, oliveira, sobreiro	Eucaliptus, Cupressus spp., diversas		povoamento misto	1354,7
24	24,08	Vegetação a substituir progressivamente em cabeceiras	Basaltos	Vertente declive >25% com cabeceiras das linhas de água com radiação solar 1º quartil	carrasco-arbóreo, c. alvarinho, c. negral, medronheiro, oliveira, sobreiro	Eucaliptus, Cupressus spp., diversas		povoamento misto	3602,6
24	24,09	Vegetação a substituir progressivamente	Basaltos	Vertente declive > 25% com radiação solar 1º quartil	carrasco-arbóreo, c. alvarinho, c. negral, medronheiro, sobreiro	Eucaliptus, Cupressus spp., diversas		povoamento misto	557,2
24	24,09	Vegetação a substituir progressivamente	Basaltos	Vertente declive >25% com radiação solar 1º quartil	carrasco-arbóreo, c. alvarinho, c. negral, medronheiro, oliveira, sobreiro	Eucaliptus, Cupressus spp., diversas		povoamento misto	29555,7
24	24,09	Vegetação a substituir progressivamente	Basaltos	Vertente declive >25% com radiação solar 4º quartil	alfarrobeira, azinheira, carrasco-arbóreo, medronheiro, sobreiro, zambujeiro	Eucaliptus, Cupressus spp., diversas		povoamento misto	4441,5
24	24,09	Vegetação a substituir progressivamente em cabeceiras	Basaltos	Vertente declive >25% com cabeceiras das linhas de água com radiação solar 1º quartil	carrasco-arbóreo, c. alvarinho, c. negral, medronheiro, oliveira, sobreiro	Eucaliptus, Cupressus spp., diversas		povoamento misto	1578,5
24	24,09	Vegetação a substituir progressivamente em cabeceiras	Basaltos	Vertente declive >25% com cabeceiras das linhas de água e radiação solar 2º e 3º quartil	carrasco-arbóreo, medronheiro, oliveira, sobreiro	Eucaliptus, Cupressus spp., diversas		povoamento misto	2391,1
24	24,09	Vegetação a substituir progressivamente em cabeços largos	Basaltos	Cabeços largos com radiação solar 1º quartil	carrasco-arboreo, medronheiro	Eucaliptus, Cupressus spp., diversas		povoamento misto	274,4
24	24,09	Vegetação a substituir progressivamente em cabeços largos	Basaltos	Cabeços largos com radiação solar 2º e 3º quartil	carrasco-arboreo, medronheiro	Eucaliptus, Cupressus spp., diversas		povoamento misto	645,0
24	24,10	Vegetação a manter	Basaltos	Vertente declive >25% com radiação solar 1º quartil	carrasco-arbóreo, c. alvarinho, c. negral, medronheiro, oliveira, sobreiro	Cupressus spp., Cercis siliquastrum, Prunus dulcis	diversas	povoamento misto	7857,2
24	24,10	Vegetação a manter	Basaltos	Vertente declive >25% com radiação solar 4º quartil	alfarrobeira, azinheira, carrasco-arbóreo, medronheiro, sobreiro, zambujeiro	Cupressus spp., Cercis siliquastrum, Prunus dulcis	diversas	povoamento misto	2,3
24	24,11	Vegetação a manter	Basaltos	Vertente declive >25% com radiação solar 1º quartil	carrasco-arbóreo, c. alvarinho, c. negral, medronheiro, oliveira, sobreiro	Quercus robur		carvalhal	3224,0

24	24,11	Vegetação a manter	Basáltos	Vertente declive 5-25% com radiação solar 4º quartil	aRarrobera, azinheira, carrasco-arbóreo, medronheiro, sobreiro, zambujeiro	Quercus robur		carvalhal	1509,0
24	24,12	Vegetação a substituir progressivamente	Basáltos	Vertente declive > 25% com radiação solar 1º quartil	carrasco-arbóreo, c. alvarinho, c. negral, medronheiro, sobreiro	Eucaliptus		eucaliptal	128,0
24	24,12	Vegetação a substituir progressivamente	Basáltos	Vertente declive 5-25% com radiação solar 1º quartil	carrasco-arbóreo, c. alvarinho, c. negral, medronheiro, oliveira, sobreiro	Eucaliptus		eucaliptal	1579,8
24	24,12	Vegetação a substituir progressivamente	Basáltos	Vertente declive 5-25% com radiação solar 4º quartil	aRarrobera, azinheira, carrasco-arbóreo, medronheiro, sobreiro, zambujeiro	Eucaliptus		eucaliptal	3877,0
24	24,13	Vegetação a substituir progressivamente em cabeceiras	Basáltos	Vertente declive 5-25% com cabeceiras das linhas de água com radiação solar 4º quartil	aRarrobera, azinheira, carrasco-arbóreo, medronheiro, sobreiro, zambujeiro	Eucaliptus		eucaliptal	48,1
24	24,12	Vegetação a substituir progressivamente em cabeceiras	Basáltos	Vertente declive 5-25% com cabeceiras das linhas de água e radiação solar 2º e 3º quartil	carrasco-arbóreo, medronheiro, oliveira, sobreiro	Eucaliptus		eucaliptal	58,7
24	24,13	Vegetação a enriquecer progressivamente em cabeceiras	Basáltos	Vertente declive 5-25% com cabeceiras das linhas de água com radiação solar 1º quartil	carrasco-arbóreo, c. alvarinho, c. negral, medronheiro, oliveira, sobreiro	Pinus pinea	diversas	pinhal manso	889,6
24	24,13	Vegetação a enriquecer progressivamente em cabeceiras	Basáltos	Vertente declive 5-25% com cabeceiras das linhas de água e radiação solar 2º e 3º quartil	carrasco-arbóreo, medronheiro, oliveira, sobreiro	Pinus pinea	diversas	pinhal manso	999,1
24	24,13	Vegetação a enriquecer progressivamente em cabeços largos	Basáltos	Cabeços largos com radiação solar 1º quartil	carrasco-arbóreo, medronheiro	Pinus pinea	diversas	pinhal manso	101,7
24	24,13	Vegetação a enriquecer progressivamente em cabeços largos	Basáltos	Cabeços largos com radiação solar 2º e 3º quartil	carrasco-arbóreo, medronheiro	Pinus pinea	diversas	pinhal manso	1915,0
24	24,13	Vegetação a manter	Basáltos	Vertente declive > 25% com radiação solar 1º quartil	carrasco-arbóreo, c. alvarinho, c. negral, medronheiro, sobreiro	Pinus pinea	diversas	pinhal manso	286,5
24	24,13	Vegetação a manter	Basáltos	Vertente declive 5-25% com radiação solar 1º quartil	carrasco-arbóreo, c. alvarinho, c. negral, medronheiro, oliveira, sobreiro	Pinus pinea	diversas	pinhal manso	936,9
24	24,13	Vegetação a manter	Basáltos	Vertente declive 5-25% com radiação solar 4º quartil	aRarrobera, azinheira, carrasco-arbóreo, medronheiro, sobreiro, zambujeiro	Pinus pinea	diversas	pinhal manso	1626,4
24	24,14	Vegetação a enriquecer progressivamente em cabeços largos	Basáltos	Cabeços largos com radiação solar 1º quartil	carrasco-arbóreo, medronheiro	Pinus pinea, Pinus halepensis, Cupressus spp.	diversas	povoamento misto	231,0
24	24,14	Vegetação a enriquecer progressivamente em cabeços largos	Basáltos	Cabeços largos com radiação solar 2º e 3º quartil	carrasco-arbóreo, medronheiro	Pinus pinea, Pinus halepensis, Cupressus spp.	diversas	povoamento misto	13997,6
24	24,14	Vegetação a manter	Basáltos	Vertente declive > 25% com radiação solar 1º quartil	carrasco-arbóreo, c. alvarinho, c. negral, medronheiro, sobreiro	Pinus pinea, Pinus halepensis, Cupressus spp.	diversas	povoamento misto	102,4
24	24,14	Vegetação a manter	Basáltos	Vertente declive 5-25% com radiação solar 1º quartil	carrasco-arbóreo, c. alvarinho, c. negral, medronheiro, oliveira, sobreiro	Pinus pinea, Pinus halepensis, Cupressus spp.	diversas	povoamento misto	46,8
24	24,14	Vegetação a manter	Basáltos	Vertente declive 5-25% com radiação solar 4º quartil	aRarrobera, azinheira, carrasco-arbóreo, medronheiro, sobreiro, zambujeiro	Pinus pinea, Pinus halepensis, Cupressus spp.	diversas	povoamento misto	0,6
24	24,15	Vegetação a enriquecer progressivamente em cabeceiras	Basáltos	Vertente declive 5-25% com cabeceiras das linhas de água com radiação solar 1º quartil	carrasco-arbóreo, c. alvarinho, c. negral, medronheiro, oliveira, sobreiro			mato	1520,6
24	24,15	Vegetação a enriquecer progressivamente em cabeceiras	Basáltos	Vertente declive 5-25% com cabeceiras das linhas de água com radiação solar 4º quartil	aRarrobera, azinheira, carrasco-arbóreo, medronheiro, sobreiro, zambujeiro			mato	49,3
24	24,15	Vegetação a enriquecer progressivamente em cabeceiras	Basáltos	Vertente declive 5-25% com cabeceiras das linhas de água e radiação solar 2º e 3º quartil	carrasco-arbóreo, medronheiro, oliveira, sobreiro			mato	873,2
24	24,15	Vegetação a enriquecer progressivamente em cabeços largos	Basáltos	Cabeços largos com radiação solar 1º quartil	carrasco-arbóreo, medronheiro			mato	845,0
24	24,15	Vegetação a enriquecer progressivamente em cabeços largos	Basáltos	Cabeços largos com radiação solar 2º e 3º quartil	carrasco-arbóreo, medronheiro			mato	1394,3
24	24,15	Vegetação a enriquecer progressivamente em cumeada	Basáltos	Linhas de cumeada	azinheira e zambujeiro			mato	399,1
24	24,15	Vegetação a manter	Basáltos	Vertente declive 5-25% com radiação solar 1º quartil	carrasco-arbóreo, c. alvarinho, c. negral, medronheiro, oliveira, sobreiro			mato	727,2
24	24,15	Vegetação a manter	Basáltos	Vertente declive 5-25% com radiação solar 4º quartil	aRarrobera, azinheira, carrasco-arbóreo, medronheiro, sobreiro, zambujeiro			mato	379,1
24	24,16	Vegetação a enriquecer progressivamente em cabeceiras	Basáltos	Vertente declive 5-25% com cabeceiras das linhas de água com radiação solar 1º quartil	carrasco-arbóreo, c. alvarinho, c. negral, medronheiro, oliveira, sobreiro	diversas		povoamento misto	25,6
24	24,16	Vegetação a enriquecer progressivamente em cabeceiras	Basáltos	Vertente declive 5-25% com cabeceiras das linhas de água e radiação solar 2º e 3º quartil	carrasco-arbóreo, medronheiro, oliveira, sobreiro	diversas		povoamento misto	1046,5
24	24,16	Vegetação a enriquecer progressivamente em cabeços largos	Basáltos	Cabeços largos com radiação solar 1º quartil	carrasco-arbóreo, medronheiro	diversas		povoamento misto	191,7
24	24,16	Vegetação a enriquecer progressivamente em cabeços largos	Basáltos	Cabeços largos com radiação solar 2º e 3º quartil	carrasco-arbóreo, medronheiro	diversas		povoamento misto	338,0
24	24,16	Vegetação a enriquecer progressivamente em cumeada	Basáltos	Linhas de cumeada	azinheira e zambujeiro	diversas		povoamento misto	331,7
25	25,01	Vegetação a enriquecer progressivamente em cabeceiras	Basáltos	Vertente declive 5-25% com cabeceiras das linhas de água com radiação solar 4º quartil	aRarrobera, azinheira, carrasco-arbóreo, medronheiro, sobreiro, zambujeiro	Cupressus spp., diversas		cupressal misto	25558,3
25	25,01	Vegetação a enriquecer progressivamente em cabeceiras	Basáltos	Vertente declive 5-25% com cabeceiras das linhas de água e radiação solar 2º e 3º quartil	carrasco-arbóreo, medronheiro, oliveira, sobreiro	Cupressus spp., diversas		cupressal misto	257,8
25	25,01	Vegetação a enriquecer progressivamente em cabeços largos	Basáltos	Cabeços largos com radiação solar 2º e 3º quartil	carrasco-arbóreo, medronheiro	Cupressus spp., diversas		cupressal misto	573,8
25	25,01	Vegetação a enriquecer progressivamente em cabeços largos	Basáltos	Cabeços largos com radiação solar 4º quartil	azinheira, carrasco arboreo, medronheiro, zambujeiro	Cupressus spp., diversas		cupressal misto	696,9
25	25,01	Vegetação a enriquecer progressivamente em cumeada	Basáltos	Linhas de cumeada	azinheira e zambujeiro	Cupressus spp., diversas		cupressal misto	2514,1
25	25,01	Vegetação a manter	Basáltos	Vertente declive 5-25% com radiação solar 4º quartil	aRarrobera, azinheira, carrasco-arbóreo, medronheiro, sobreiro, zambujeiro	Cupressus spp., diversas		cupressal misto	6409,0
25	25,02	Vegetação a substituir progressivamente em cabeceiras	Basáltos	Vertente declive 5-25% com cabeceiras das linhas de água com radiação solar 1º quartil	carrasco-arbóreo, c. alvarinho, c. negral, medronheiro, oliveira, sobreiro	Eucaliptus		eucaliptal	1069,7
25	25,02	Vegetação a substituir progressivamente em cabeços largos	Basáltos	Cabeços largos com radiação solar 1º quartil	carrasco-arbóreo, medronheiro	Eucaliptus		eucaliptal	114,7
25	25,02	Vegetação a substituir progressivamente em cabeços largos	Basáltos	Cabeços largos com radiação solar 2º e 3º quartil	carrasco-arbóreo, medronheiro	Eucaliptus		eucaliptal	375,6
25	25,03	Vegetação a enriquecer progressivamente em cabeceiras	Basáltos	Vertente declive 5-25% com cabeceiras das linhas de água com radiação solar 1º quartil	carrasco-arbóreo, c. alvarinho, c. negral, medronheiro, oliveira, sobreiro	Quercus faginea, diversas		carvalhal misto	1551,3
25	25,03	Vegetação a enriquecer progressivamente em cabeceiras	Basáltos	Vertente declive 5-25% com cabeceiras das linhas de água com radiação solar 4º quartil	aRarrobera, azinheira, carrasco-arbóreo, medronheiro, sobreiro, zambujeiro	Quercus faginea, diversas		carvalhal misto	1025,2
25	25,03	Vegetação a enriquecer progressivamente em cabeços largos	Basáltos	Cabeços largos com radiação solar 1º quartil	carrasco-arbóreo, medronheiro	Quercus faginea, diversas		carvalhal misto	462,0
25	25,03	Vegetação a enriquecer progressivamente em cabeços largos	Basáltos	Cabeços largos com radiação solar 2º e 3º quartil	carrasco-arbóreo, medronheiro	Quercus faginea, diversas		carvalhal misto	3780,6
25	25,03	Vegetação a enriquecer progressivamente em cabeços largos	Basáltos	Cabeços largos com radiação solar 4º quartil	azinheira, carrasco arboreo, medronheiro, zambujeiro	Quercus faginea, diversas		carvalhal misto	1556,2
25	25,03	Vegetação a enriquecer progressivamente em cumeada	Basáltos	Linhas de cumeada	azinheira e zambujeiro	Quercus faginea, diversas		carvalhal misto	1577,3
25	25,04	Vegetação a enriquecer progressivamente em cabeceiras	Basáltos	Vertente declive 5-25% com cabeceiras das linhas de água com radiação solar 1º quartil	carrasco-arbóreo, c. alvarinho, c. negral, medronheiro, oliveira, sobreiro	diversas		estacionamento	668,1
25	25,04	Vegetação a enriquecer progressivamente em cabeceiras	Basáltos	Vertente declive 5-25% com cabeceiras das linhas de água e radiação solar 2º e 3º quartil	carrasco-arbóreo, medronheiro, oliveira, sobreiro	diversas		estacionamento	1951,2
25	25,04	Vegetação a enriquecer progressivamente em cabeços largos	Basáltos	Cabeços largos com radiação solar 1º quartil	carrasco-arbóreo, medronheiro	diversas		estacionamento	7,6
25	25,04	Vegetação a enriquecer progressivamente em cabeços largos	Basáltos	Cabeços largos com radiação solar 2º e 3º quartil	carrasco-arbóreo, medronheiro	diversas		estacionamento	2443,7
25	25,05	Moinho do Penedo e Vegetação a enriquecer progressivamente em cabeceiras	Basáltos	Vertente declive 5-25% com cabeceiras das linhas de água com radiação solar 4º quartil	aRarrobera, azinheira, carrasco-arbóreo, medronheiro, sobreiro, zambujeiro		diversas	equip + povoam ajardinado	0,5
25	25,05	Moinho do Penedo e Vegetação a enriquecer progressivamente em cabeços largos	Basáltos	Cabeços largos com radiação solar 2º e 3º quartil	carrasco-arbóreo, medronheiro		diversas	equip + povoam ajardinado	2441,5
25	25,05	Moinho do Penedo e Vegetação a enriquecer progressivamente em cabeços largos	Basáltos	Cabeços largos com radiação solar 4º quartil	azinheira, carrasco arboreo, medronheiro, zambujeiro		diversas	equip + povoam ajardinado	8,1
25	25,05	Moinho do Penedo e Vegetação a enriquecer progressivamente em cumeada	Basáltos	Linhas de cumeada	azinheira e zambujeiro		diversas	equip + povoam ajardinado	400,0
25	25,06	Vegetação a enriquecer progressivamente em cabeceiras	Basáltos	Vertente declive 5-25% com cabeceiras das linhas de água com radiação solar 1º quartil	carrasco-arbóreo, c. alvarinho, c. negral, medronheiro, oliveira, sobreiro	Pinus pinea		pinhal manso	2593,9
25	25,06	Vegetação a enriquecer progressivamente em cabeceiras	Basáltos	Vertente declive 5-25% com cabeceiras das linhas de água com radiação solar 4º quartil	aRarrobera, azinheira, carrasco-arbóreo, medronheiro, sobreiro, zambujeiro	Pinus pinea		pinhal manso	491,0
25	25,06	Vegetação a enriquecer progressivamente em cabeceiras	Basáltos	Vertente declive 5-25% com cabeceiras das linhas de água e radiação solar 2º e 3º quartil	carrasco-arbóreo, medronheiro, oliveira, sobreiro	Pinus pinea		pinhal manso	3209,1
25	25,06	Vegetação a enriquecer progressivamente em cabeços largos	Basáltos	Cabeços largos com radiação solar 1º quartil	carrasco-arbóreo, medronheiro	Pinus pinea		pinhal manso	2037,1
25	25,06	Vegetação a enriquecer progressivamente em cabeços largos	Basáltos	Cabeços largos com radiação solar 2º e 3º quartil	carrasco-arbóreo, medronheiro	Pinus pinea		pinhal manso	849,2
25	25,06	Vegetação a enriquecer progressivamente em cumeada	Basáltos	Linhas de cumeada	azinheira e zambujeiro	Pinus pinea		pinhal manso	680,6
25	25,06	Vegetação a manter	Basáltos	Vertente declive 5-25% com radiação solar 4º quartil	aRarrobera, azinheira, carrasco-arbóreo, medronheiro, sobreiro, zambujeiro	Pinus pinea		pinhal manso	552,9
25	25,07	A revestir com espécies ripícolas	Basáltos	Linhas de água (margem)	amieiro, aveleira,borrazeira-preta, borrazeira-branca, choupo			prado de sequeiro	992,0
25	25,07	Vegetação a enriquecer progressivamente em cabeceiras	Basáltos	Vertente declive 5-25% com cabeceiras das linhas de água com radiação solar 1º quartil	carrasco-arbóreo, c. alvarinho, c. negral, medronheiro, oliveira, sobreiro			prado de sequeiro	10,2
25	25,07	Vegetação a enriquecer progressivamente em cabeceiras	Basáltos	Vertente declive 5-25% com cabeceiras das linhas de água com radiação solar 4º quartil	aRarrobera, azinheira, carrasco-arbóreo, medronheiro, sobreiro, zambujeiro			prado de sequeiro	2335,6
25	25,07	Vegetação a enriquecer progressivamente em cabeceiras	Basáltos	Vertente declive 5-25% com cabeceiras das linhas de água e radiação solar 2º e 3º quartil	carrasco-arbóreo, medronheiro, oliveira, sobreiro			prado de sequeiro	6619,9
25	25,07	Vegetação a enriquecer progressivamente em cabeços largos	Basáltos	Cabeços largos com radiação solar 2º e 3º quartil	carrasco-arbóreo, medronheiro			prado de sequeiro	976,5
25	25,07	Vegetação a enriquecer progressivamente em cabeços largos	Basáltos	Cabeços largos com radiação solar 4º quartil	azinheira, carrasco arboreo, medronheiro, zambujeiro			prado de sequeiro	99,1
25	25,07	Vegetação a manter	Basáltos	Vertente declive 5-25% com radiação solar 4º quartil	aRarrobera, azinheira, carrasco-arbóreo, medronheiro, sobreiro, zambujeiro			prado de sequeiro	8277,4
25	25,08	A revestir com espécies ripícolas	Basáltos	Linhas de água (margem)	amieiro, aveleira,borrazeira-preta, borrazeira-branca, choupo			prado de sequeiro	101,6
25	25,08	Vegetação a enriquecer progressivamente em cabeceiras	Basáltos	Vertente declive 5-25% com cabeceiras das linhas de água com radiação solar 4º quartil	aRarrobera, azinheira, carrasco-arbóreo, medronheiro, sobreiro, zambujeiro			prado de sequeiro	1321,0
25	25,08	Vegetação a enriquecer progressivamente em cabeceiras	Basáltos	Vertente declive 5-25% com cabeceiras das linhas de água e radiação solar 2º e 3º quartil	carrasco-arbóreo, medronheiro, oliveira, sobreiro			prado de sequeiro	562,4
25	25,08	Vegetação a enriquecer progressivamente em cabeços largos	Basáltos	Cabeços largos com radiação solar 2º e 3º quartil	carrasco-arbóreo, medronheiro			prado de sequeiro	10823,9
25	25,08	Vegetação a enriquecer progressivamente em cabeços largos	Basáltos	Cabeços largos com radiação solar 4º quartil	azinheira, carrasco arboreo, medronheiro, zambujeiro			prado de sequeiro	4510,2
25	25,08	Vegetação a enriquecer progressivamente em cumeada	Basáltos	Linhas de cumeada	azinheira e zambujeiro			prado de sequeiro	1662,3
25	25,08	Vegetação a manter	Basáltos	Vertente declive 5-25% com radiação solar 4º quartil	aRarrobera, azinheira, carrasco-arbóreo, medronheiro, sobreiro, zambujeiro			prado de sequeiro	678,7
25	25,09 A	Vegetação a enriquecer progressivamente em cabeceiras	Basáltos	Vertente declive > 25% com cabeceiras das linhas de água com radiação solar 1º quartil	carrasco-arbóreo, c. alvarinho, c. negral, medronheiro, sobreiro	Pinus pinea		pinhal manso	1268,8
25	25,09 A	Vegetação a enriquecer progressivamente em cabeceiras	Basáltos	Vertente declive 5-25% com cabeceiras das linhas de água com radiação solar 1º quartil	carrasco-arbóreo, c. alvarinho, c. negral, medronheiro, oliveira, sobreiro	Pinus pinea		pinhal manso	6213,8
25	25,09 A	Vegetação a enriquecer progressivamente em cabeceiras	Basáltos	Vertente declive 5-25% com cabeceiras das linhas de água e radiação solar 2º e 3º quartil	carrasco-arbóreo, medronheiro, oliveira, sobreiro	Pinus pinea		pinhal manso	1128,4
25	25,09 A	Vegetação a enriquecer progressivamente em cabeços largos	Basáltos	Cabeços largos com radiação solar 1º quartil	carrasco-arbóreo, medronheiro	Pinus pinea		pinhal manso	1022,8
25	25,09 A	Vegetação a enriquecer progressivamente em cabeços largos	Basáltos	Cabeços largos com radiação solar 2º e 3º quartil	carrasco-arbóreo, medronheiro	Pinus pinea		pinhal manso	34078,2
25	25,09 A	Vegetação a enriquecer progressivamente em cabeços largos	Basáltos	Cabeços largos com radiação solar 4º quartil	azinheira, carrasco arboreo, medronheiro, zambujeiro	Pinus pinea		pinhal manso	458,6
25	25,09 A	Vegetação a enriquecer progressivamente em cumeada	Basáltos	Linhas de cumeada	azinheira e zambujeiro	Pinus pinea		pinhal manso	4877,5
25	25,09 A	Vegetação a manter	Basáltos	Vertente declive > 25% com radiação solar 4º quartil	azinheira, carrasco-arbóreo, medronheiro, sobreiro, zambujeiro	Pinus pinea		pinhal manso	227,8
25	25,09 A	Vegetação a manter	Basáltos	Vertente declive 5-25% com radiação solar 1º quartil	carrasco-arbóreo, c. alvarinho, c. negral, medronheiro, oliveira, sobreiro	Pinus pinea		pinhal manso	872,1
25	25,09 A	Vegetação a manter	Basáltos	Vertente declive 5-25% com radiação solar 4º quartil	aRarrobera, azinheira, carrasco-arbóreo, medronheiro, sobreiro, zambujeiro	Pinus pinea		pinhal manso	9760,3
25	25,09 B	Vegetação a enriquecer progressivamente em cabeceiras	Basáltos	Vertente declive 5-25% com cabeceiras das linhas de água com radiação solar 4º quartil	aRarrobera, azinheira, carrasco-arbóreo, medronheiro, sobreiro, zambujeiro	Pinus pinea		pinhal manso	364,3
25	25,09 B	Vegetação a enriquecer progressivamente em cabeços largos	Basáltos	Cabeços largos com radiação solar 2º e 3º quartil	carrasco-arbóreo, medronheiro	Pinus pinea		pinhal manso	925,6
25	25,09 B	Vegetação a enriquecer progressivamente em cabeços largos	Basáltos	Cabeços largos com radiação solar 4º quartil	azinheira, carrasco arboreo, medronheiro, zambujeiro	Pinus pinea		pinhal manso	30,1

25	25,09 B	Vegetação a enriquecer progressivamente em cumeada	Basaltos	Linhas de cumeada	azinheira e zambujeiro	Pinus pinea		pinhal manso	1067,3
25	25,09 B	Vegetação a manter	Basaltos	Vertente declive >25% com radiação solar 4º quartil	azinheira, carrasco-arbóreo, medronheiro, sobreiro, zambujeiro	Pinus pinea		pinhal manso	1969,2
25	25,09 B	Vegetação a manter	Basaltos	Vertente declive 5-25% com radiação solar 4º quartil	alfarrobeira, azinheira, carrasco-arbóreo, medronheiro, sobreiro, zambujeiro	Pinus pinea		pinhal manso	9334,0
25	25,09 C	Vegetação a enriquecer progressivamente em cabeceiras	Basaltos	Vertente declive 5-25% com cabeceiras das linhas de água com radiação solar 4º quartil	alfarrobeira, azinheira, carrasco-arbóreo, medronheiro, sobreiro, zambujeiro	Pinus pinea		pinhal manso	869,3
25	25,09 C	Vegetação a manter	Basaltos	Vertente declive 5-25% com radiação solar 4º quartil	alfarrobeira, azinheira, carrasco-arbóreo, medronheiro, sobreiro, zambujeiro	Pinus pinea		pinhal manso	1936,5
25	25,10	Vegetação a enriquecer progressivamente em cabeços largos	Basaltos	Cabeços largos com radiação solar 2º e 3º quartil	carrasco-arboreo, medronheiro		diversas	povoamento misto esparso	2451,9
25	25,10	Vegetação a enriquecer progressivamente em cabeços largos	Basaltos	Cabeços largos com radiação solar 4º quartil	azinheira, carrasco arboreo, medronheiro, zambujeiro		diversas	povoamento misto esparso	220,2
25	25,10	Vegetação a enriquecer progressivamente em cumeada	Basaltos	Linhas de cumeada	azinheira e zambujeiro		diversas	povoamento misto esparso	851,6
25	25,10	Vegetação a manter	Basaltos	Vertente declive >25% com radiação solar 4º quartil	azinheira, carrasco-arbóreo, medronheiro, sobreiro, zambujeiro		diversas	povoamento misto esparso	128,0
25	25,10	Vegetação a manter	Basaltos	Vertente declive 5-25% com radiação solar 4º quartil	alfarrobeira, azinheira, carrasco-arbóreo, medronheiro, sobreiro, zambujeiro		diversas	povoamento misto esparso	802,1
25	25,11	Vegetação a enriquecer progressivamente em cabeços largos	Basaltos	Cabeços largos com radiação solar 2º e 3º quartil	carrasco-arboreo, medronheiro		diversas	povoamento misto esparso	1243,3
25	25,11	Vegetação a enriquecer progressivamente em cumeada	Basaltos	Linhas de cumeada	azinheira e zambujeiro		diversas	povoamento misto esparso	473,0
25	25,12	Vegetação a enriquecer progressivamente em cabeceiras	Basaltos	Vertente declive 5-25% com cabeceiras das linhas de água com radiação solar 4º quartil	alfarrobeira, azinheira, carrasco-arbóreo, medronheiro, sobreiro, zambujeiro	Pinus canariensis, Pinus halepensis		pinhal misto	83,9
25	25,12	Vegetação a enriquecer progressivamente em cabeços largos	Basaltos	Cabeços largos com radiação solar 2º e 3º quartil	carrasco-arboreo, medronheiro	Pinus canariensis, Pinus halepensis		pinhal misto	1099,0
25	25,12	Vegetação a enriquecer progressivamente em cabeços largos	Basaltos	Cabeços largos com radiação solar 4º quartil	azinheira, carrasco arboreo, medronheiro, zambujeiro	Pinus canariensis, Pinus halepensis		pinhal misto	89,7
25	25,12	Vegetação a manter	Basaltos	Vertente declive 5-25% com radiação solar 4º quartil	alfarrobeira, azinheira, carrasco-arbóreo, medronheiro, sobreiro, zambujeiro	Pinus canariensis, Pinus halepensis		pinhal misto	5,5
25	25,13	Vegetação a enriquecer progressivamente em cabeceiras	Basaltos	Vertente declive 5-25% com cabeceiras das linhas de água com radiação solar 4º quartil	alfarrobeira, azinheira, carrasco-arbóreo, medronheiro, sobreiro, zambujeiro	Pinus canariensis		pinhal das canarias	11976,9
25	25,13	Vegetação a enriquecer progressivamente em cabeceiras	Basaltos	Vertente declive 5-25% com cabeceiras das linhas de água e radiação solar 2º e 3º quartil	carrasco-arbóreo, medronheiro, oliveira, sobreiro	Pinus canariensis		pinhal das canarias	388,3
25	25,13	Vegetação a enriquecer progressivamente em cabeços largos	Basaltos	Cabeços largos com radiação solar 2º e 3º quartil	carrasco-arboreo, medronheiro	Pinus canariensis		pinhal das canarias	5711,6
25	25,13	Vegetação a enriquecer progressivamente em cabeços largos	Basaltos	Cabeços largos com radiação solar 4º quartil	azinheira, carrasco arboreo, medronheiro, zambujeiro	Pinus canariensis		pinhal das canarias	1945,0
25	25,13	Vegetação a enriquecer progressivamente em cumeada	Basaltos	Linhas de cumeada	azinheira e zambujeiro	Pinus canariensis		pinhal das canarias	2310,7
25	25,13	Vegetação a manter	Basaltos	Vertente declive 5-25% com radiação solar 4º quartil	alfarrobeira, azinheira, carrasco-arbóreo, medronheiro, sobreiro, zambujeiro	Pinus canariensis		pinhal das canarias	1244,4
25	25,14	Vegetação a substituir progressivamente em cabeceiras	Basaltos	Vertente declive 5-25% com cabeceiras das linhas de água com radiação solar 4º quartil	alfarrobeira, azinheira, carrasco-arbóreo, medronheiro, sobreiro, zambujeiro	Pinus , Eucalyptus		povoamento misto	18,8
25	25,14	Vegetação a substituir progressivamente em cabeceiras	Basaltos	Vertente declive 5-25% com cabeceiras das linhas de água e radiação solar 2º e 3º quartil	carrasco-arbóreo, medronheiro, oliveira, sobreiro	Pinus , Eucalyptus		povoamento misto	1494,2
25	25,14	Vegetação a substituir progressivamente em cabeços largos	Basaltos	Cabeços largos com radiação solar 2º e 3º quartil	carrasco-arboreo, medronheiro	Pinus , Eucalyptus		povoamento misto	953,8
25	25,14	Vegetação a substituir progressivamente em cabeços largos	Basaltos	Cabeços largos com radiação solar 4º quartil	azinheira, carrasco arboreo, medronheiro, zambujeiro	Pinus , Eucalyptus		povoamento misto	110,5
25	25,14	Vegetação a substituir progressivamente em cumeada	Basaltos	Linhas de cumeada	azinheira e zambujeiro	Pinus , Eucalyptus		povoamento misto	650,3
25	25,15	Vegetação a substituir progressivamente	Basaltos	Vertente declive 5-25% com radiação solar 4º quartil	alfarrobeira, azinheira, carrasco-arbóreo, medronheiro, sobreiro, zambujeiro	Pinus , Eucalyptus		povoamento misto	675,9
25	25,15	Vegetação a substituir progressivamente em cabeceiras	Basaltos	Vertente declive 5-25% com cabeceiras das linhas de água com radiação solar 4º quartil	alfarrobeira, azinheira, carrasco-arbóreo, medronheiro, sobreiro, zambujeiro	Pinus , Eucalyptus		povoamento misto	5188,9
25	25,15	Vegetação a substituir progressivamente em cabeceiras	Basaltos	Vertente declive 5-25% com cabeceiras das linhas de água e radiação solar 2º e 3º quartil	carrasco-arbóreo, medronheiro, oliveira, sobreiro	Pinus , Eucalyptus		povoamento misto	3361,3
25	25,15	Vegetação a substituir progressivamente em cabeços largos	Basaltos	Cabeços largos com radiação solar 4º quartil	azinheira, carrasco arboreo, medronheiro, zambujeiro	Pinus , Eucalyptus		povoamento misto	6,2
25	25,16	A revestir com espécies ripícolas	Basaltos	Linhas de água (margem)	amieiro, aveleira,borrazeira-preta, borrazeira-branca, choupo	Eucalyptus, Pinus halepensis, diversas		povoamento misto	772,4
25	25,16	Vegetação a substituir progressivamente	Basaltos	Vertente declive 5-25% com radiação solar 4º quartil	alfarrobeira, azinheira, carrasco-arbóreo, medronheiro, sobreiro, zambujeiro	Eucalyptus, Pinus halepensis, diversas		povoamento misto	13440,9
25	25,16	Vegetação a substituir progressivamente em cabeceiras	Basaltos	Vertente declive > 25% com cabeceiras das linhas de água com radiação solar 1º quartil	carrasco-arbóreo, c. alvarinho, c. negral, medronheiro, sobreiro	Eucalyptus, Pinus halepensis, diversas		povoamento misto	40,6
25	25,16	Vegetação a substituir progressivamente em cabeceiras	Basaltos	Vertente declive 5-25% com cabeceiras das linhas de água com radiação solar 1º quartil	carrasco-arbóreo, c. alvarinho, c. negral, medronheiro, oliveira, sobreiro	Eucalyptus, Pinus halepensis, diversas		povoamento misto	7506,1
25	25,16	Vegetação a substituir progressivamente em cabeceiras	Basaltos	Vertente declive 5-25% com cabeceiras das linhas de água com radiação solar 4º quartil	alfarrobeira, azinheira, carrasco-arbóreo, medronheiro, sobreiro, zambujeiro	Eucalyptus, Pinus halepensis, diversas		povoamento misto	12220,7
25	25,16	Vegetação a substituir progressivamente em cabeceiras	Basaltos	Vertente declive 5-25% com cabeceiras das linhas de água e radiação solar 2º e 3º quartil	carrasco-arbóreo, medronheiro, oliveira, sobreiro	Eucalyptus, Pinus halepensis, diversas		povoamento misto	3438,3
25	25,16	Vegetação a substituir progressivamente em cabeços largos	Basaltos	Cabeços largos com radiação solar 1º quartil	carrasco-arboreo, medronheiro	Eucalyptus, Pinus halepensis, diversas		povoamento misto	736,9
25	25,16	Vegetação a substituir progressivamente em cabeços largos	Basaltos	Cabeços largos com radiação solar 2º e 3º quartil	carrasco-arboreo, medronheiro	Eucalyptus, Pinus halepensis, diversas		povoamento misto	18598,7
25	25,16	Vegetação a substituir progressivamente em cabeços largos	Basaltos	Cabeços largos com radiação solar 4º quartil	azinheira, carrasco arboreo, medronheiro, zambujeiro	Eucalyptus, Pinus halepensis, diversas		povoamento misto	782,7
25	25,16	Vegetação a substituir progressivamente em cumeada	Basaltos	Linhas de cumeada	azinheira e zambujeiro	Eucalyptus, Pinus halepensis, diversas		povoamento misto	2355,3
25	25,17	urbano	Basaltos	Cabeços largos com radiação solar 1º quartil	carrasco-arboreo, medronheiro			urbano	215,8
25	25,17	urbano	Basaltos	Cabeços largos com radiação solar 2º e 3º quartil	carrasco-arboreo, medronheiro			urbano	2155,2
25	25,17	urbano	Basaltos	Linhas de cumeada	azinheira e zambujeiro			urbano	593,4
25	25,17	urbano	Basaltos	Vertente declive > 25% com cabeceiras das linhas de água com radiação solar 1º quartil	carrasco-arbóreo, c. alvarinho, c. negral, medronheiro, sobreiro			urbano	180,4
25	25,17	urbano	Basaltos	Vertente declive 5-25% com cabeceiras das linhas de água com radiação solar 1º quartil	carrasco-arbóreo, c. alvarinho, c. negral, medronheiro, oliveira, sobreiro			urbano	1198,9
25	25,18	Vegetação a substituir progressivamente	Basaltos	Vertente declive 5-25% com radiação solar 4º quartil	alfarrobeira, azinheira, carrasco-arbóreo, medronheiro, sobreiro, zambujeiro	Eucalyptus, Pinus halepensis, diversas		povoamento misto	1290,6
25	25,18	Vegetação a substituir progressivamente em cabeceiras	Basaltos	Vertente declive > 25% com cabeceiras das linhas de água com radiação solar 1º quartil	carrasco-arbóreo, c. alvarinho, c. negral, medronheiro, sobreiro	Eucalyptus, Pinus halepensis, diversas		povoamento misto	672,6
25	25,18	Vegetação a substituir progressivamente em cabeceiras	Basaltos	Vertente declive 5-25% com cabeceiras das linhas de água com radiação solar 1º quartil	carrasco-arbóreo, c. alvarinho, c. negral, medronheiro, oliveira, sobreiro	Eucalyptus, Pinus halepensis, diversas		povoamento misto	1281,6
25	25,18	Vegetação a substituir progressivamente em cabeceiras	Basaltos	Vertente declive 5-25% com cabeceiras das linhas de água com radiação solar 4º quartil	alfarrobeira, azinheira, carrasco-arbóreo, medronheiro, sobreiro, zambujeiro	Eucalyptus, Pinus halepensis, diversas		povoamento misto	5592,3
25	25,18	Vegetação a substituir progressivamente em cabeceiras	Basaltos	Vertente declive 5-25% com cabeceiras das linhas de água e radiação solar 2º e 3º quartil	carrasco-arbóreo, medronheiro, oliveira, sobreiro	Eucalyptus, Pinus halepensis, diversas		povoamento misto	1910,8
25	25,18	Vegetação a substituir progressivamente em cabeços largos	Basaltos	Cabeços largos com radiação solar 1º quartil	carrasco-arboreo, medronheiro	Eucalyptus, Pinus halepensis, diversas		povoamento misto	3,4
25	25,18	Vegetação a substituir progressivamente em cumeada	Basaltos	Linhas de cumeada	azinheira e zambujeiro	Eucalyptus, Pinus halepensis, diversas		povoamento misto	769,9
25	25,19	Vegetação a enriquecer progressivamente em cabeceiras	Basaltos	Vertente declive 5-25% com cabeceiras das linhas de água com radiação solar 4º quartil	alfarrobeira, azinheira, carrasco-arbóreo, medronheiro, sobreiro, zambujeiro		diversas	povoamento misto esparso	1792,3
25	25,19	Vegetação a enriquecer progressivamente em cabeceiras	Basaltos	Vertente declive 5-25% com cabeceiras das linhas de água e radiação solar 2º e 3º quartil	carrasco-arbóreo, medronheiro, oliveira, sobreiro		diversas	povoamento misto esparso	529,0
25	25,19	Vegetação a enriquecer progressivamente em cumeada	Basaltos	Linhas de cumeada	azinheira e zambujeiro		diversas	povoamento misto esparso	519,7
26	26,01	Vegetação a enriquecer progressivamente em cumeada	Basaltos	Linhas de cumeada	azinheira e zambujeiro	Pinus pinea	Quercus suber, Quercus rotundifolia, Quercus faginea	pinhal manso	1,0
26	26,01	Vegetação a manter	Basaltos	Vertente declive 5-25% com radiação solar 4º quartil	alfarrobeira, azinheira, carrasco-arbóreo, medronheiro, sobreiro, zambujeiro	Pinus pinea	Quercus suber, Quercus rotundifolia, Quercus faginea	pinhal manso	15320,3
26	26,02	Vegetação a enriquecer progressivamente em cumeada	Basaltos	Linhas de cumeada	azinheira e zambujeiro	Quercus faginea, Quercus suber, Quercus rotundifolia	Pinus pinea	carvalhal	834,4
26	26,02	Vegetação a manter	Basaltos	Vertente declive >25% com radiação solar 4º quartil	azinheira, carrasco-arbóreo, medronheiro, sobreiro, zambujeiro	Quercus faginea, Quercus suber, Quercus rotundifolia	Pinus pinea	carvalhal	552,2
26	26,02	Vegetação a manter	Basaltos	Vertente declive 5-25% com radiação solar 4º quartil	alfarrobeira, azinheira, carrasco-arbóreo, medronheiro, sobreiro, zambujeiro	Quercus faginea, Quercus suber, Quercus rotundifolia	Pinus pinea	carvalhal	12479,0
26	26,03	Vegetação a enriquecer progressivamente em cabeceiras	Basaltos	Vertente declive 5-25% com cabeceiras das linhas de água com radiação solar 4º quartil	alfarrobeira, azinheira, carrasco-arbóreo, medronheiro, sobreiro, zambujeiro	Pinus pinea		pinhal manso	8453,3
26	26,03	Vegetação a enriquecer progressivamente em cumeada	Basaltos	Linhas de cumeada	azinheira e zambujeiro	Pinus pinea		pinhal manso	1544,5
26	26,03	Vegetação a manter	Basaltos	Vertente declive >25% com radiação solar 4º quartil	azinheira, carrasco-arbóreo, medronheiro, sobreiro, zambujeiro	Pinus pinea		pinhal manso	562,6
26	26,03	Vegetação a manter	Basaltos	Vertente declive 5-25% com radiação solar 4º quartil	alfarrobeira, azinheira, carrasco-arbóreo, medronheiro, sobreiro, zambujeiro	Pinus pinea		pinhal manso	60260,1
26	26,04	A revestir com espécies ripícolas	Basaltos	Linhas de água (margem)	amieiro, aveleira,borrazeira-preta, borrazeira-branca, choupo			prado de sequeiro	1694,9
26	26,04	A revestir com espécies ripícolas	Calcarios	Linhas de água (margem)	amieiro, aveleira,borrazeira-preta, borrazeira-branca, choupo			prado de sequeiro	2,6
26	26,04	Fora do limite do PFM	Calcarios					prado de sequeiro	555,9
26	26,04	Vegetação a enriquecer progressivamente em cabeceiras	Basaltos	Vertente declive 5-25% com cabeceiras das linhas de água com radiação solar 4º quartil	alfarrobeira, azinheira, carrasco-arbóreo, medronheiro, sobreiro, zambujeiro			prado de sequeiro	9425,0
26	26,04	Vegetação a enriquecer progressivamente em cabeceiras	Basaltos	Vertente declive 5-25% com cabeceiras das linhas de água e radiação solar 2º e 3º quartil	carrasco-arbóreo, medronheiro, oliveira, sobreiro			prado de sequeiro	2090,3
26	26,04	Vegetação a enriquecer progressivamente em cabeços largos	Basaltos	Cabeços largos com radiação solar 2º e 3º quartil	carrasco-arboreo, medronheiro			prado de sequeiro	280,3
26	26,04	Vegetação a enriquecer progressivamente em cabeços largos	Basaltos	Cabeços largos com radiação solar 4º quartil	azinheira, carrasco arboreo, medronheiro, zambujeiro			prado de sequeiro	101,9
26	26,04	Vegetação a enriquecer progressivamente em cumeada	Basaltos	Linhas de cumeada	azinheira e zambujeiro			prado de sequeiro	609,3
26	26,04	Vegetação a manter	Basaltos	Vertente declive 5-25% com radiação solar 4º quartil	alfarrobeira, azinheira, carrasco-arbóreo, medronheiro, sobreiro, zambujeiro			prado de sequeiro	56296,8
26	26,04	Vegetação a manter	Calcarios	Vertente declive 5-25% com radiação solar 4º quartil	alfarrobeira, azinheira, carrasco-arbóreo, medronheiro, zambujeiro			prado de sequeiro	178,2
26	26,05	Vegetação a substituir progressivamente	Basaltos	Vertente declive >25% com radiação solar 4º quartil	azinheira, carrasco-arbóreo, medronheiro, sobreiro, zambujeiro	Eucalyptus		eucaliptal	699,1
26	26,05	Vegetação a substituir progressivamente	Basaltos	Vertente declive 5-25% com radiação solar 4º quartil	alfarrobeira, azinheira, carrasco-arbóreo, medronheiro, sobreiro, zambujeiro	Eucalyptus		eucaliptal	2800,1
26	26,05	Vegetação a substituir progressivamente em cabeceiras	Basaltos	Vertente declive > 25% com cabeceiras das linhas de água com radiação solar 4º quartil	azinheira, carrasco-arbóreo, medronheiro, sobreiro, zambujeiro	Eucalyptus		eucaliptal	87,0
26	26,05	Vegetação a substituir progressivamente em cabeceiras	Basaltos	Vertente declive 5-25% com cabeceiras das linhas de água com radiação solar 4º quartil	alfarrobeira, azinheira, carrasco-arbóreo, medronheiro, sobreiro, zambujeiro	Eucalyptus		eucaliptal	8321,0
26	26,05	Vegetação a substituir progressivamente em cumeada	Basaltos	Linhas de cumeada	azinheira e zambujeiro	Eucalyptus		eucaliptal	1256,5
26	26,06	A revestir com espécies ripícolas	Basaltos	Linhas de água (margem)	amieiro, aveleira,borrazeira-preta, borrazeira-branca, choupo	Pinus pinea	Quercus suber, Quercus rotundifolia,	pinhal manso	1325,3
26	26,06	A revestir com espécies ripícolas	Calcarios	Linhas de água (margem)	amieiro, aveleira,borrazeira-preta, borrazeira-branca, choupo	Pinus pinea	Quercus suber, Quercus rotundifolia,	pinhal manso	0,7
26	26,06	Fora do limite do PFM	Calcarios			Pinus pinea	Quercus suber, Quercus rotundifolia,	pinhal manso	18,3
26	26,06	Vegetação a enriquecer progressivamente em cabeceiras	Basaltos	Vertente declive 5-25% com cabeceiras das linhas de água com radiação solar 1º quartil	carrasco-arbóreo, c. alvarinho, c. negral, medronheiro, oliveira, sobreiro	Pinus pinea	Quercus suber, Quercus rotundifolia,	pinhal manso	4235,0
26	26,06	Vegetação a enriquecer progressivamente em cabeceiras	Basaltos	Vertente declive 5-25% com cabeceiras das linhas de água com radiação solar 4º quartil	alfarrobeira, azinheira, carrasco-arbóreo, medronheiro, sobreiro, zambujeiro	Pinus pinea	Quercus suber, Quercus rotundifolia,	pinhal manso	10003,7
26	26,06	Vegetação a enriquecer progressivamente em cabeceiras	Basaltos	Vertente declive 5-25% com cabeceiras das linhas de água e radiação solar 2º e 3º quartil	carrasco-arbóreo, medronheiro, oliveira, sobreiro	Pinus pinea	Quercus suber, Quercus rotundifolia,	pinhal manso	4075,2
26	26,06	Vegetação a enriquecer progressivamente em cabeceiras	Calcarios	Vertente declive 5-25% com cabeceiras das linhas de água com radiação solar 1º quartil	carrasco-arbóreo, c. cerquinho, medronheiro, oliveira, zelha	Pinus pinea	Quercus suber, Quercus rotundifolia,	pinhal manso	1,4
26	26,06	Vegetação a enriquecer progressivamente em cabeços largos	Basaltos	Cabeços largos com radiação solar 1º quartil	carrasco-arboreo, medronheiro	Pinus pinea	Quercus suber, Quercus rotundifolia,	pinhal manso	92,4

26	26,06	Vegetação a enriquecer progressivamente em cabeços largos	Basaltos	Cabeços largos com radiação solar 2ª e 3ª quartil	carrasco-arbóreo, medronheiro	Pinus pinea	Quercus suber, Quercus rotundifolia,	pinhal manso	2383,0
26	26,06	Vegetação a enriquecer progressivamente em cabeços largos	Basaltos	Cabeços largos com radiação solar 4º quartil	azinheira, carrasco arboreo, medronheiro, zambujeiro	Pinus pinea	Quercus suber, Quercus rotundifolia,	pinhal manso	36,0
26	26,06	Vegetação a enriquecer progressivamente em cumeada	Basaltos	Linhas de cumeada	azinheira e zambujeiro	Pinus pinea	Quercus suber, Quercus rotundifolia,	pinhal manso	2764,4
26	26,06	Vegetação a manter	Basaltos	Vertente declive >25% com radiação solar 4º quartil	azinheira, carrasco-arbóreo, medronheiro, sobreiro, zambujeiro	Pinus pinea	Quercus suber, Quercus rotundifolia,	pinhal manso	241,0
26	26,06	Vegetação a manter	Basaltos	Vertente declive 5<25% com radiação solar 1º quartil	carrasco-arbóreo, c. alfarrobeiro, c. medronheiro, oliveira, sobreiro	Pinus pinea	Quercus suber, Quercus rotundifolia,	pinhal manso	613,0
26	26,06	Vegetação a manter	Basaltos	Vertente declive 5<25% com radiação solar 4º quartil	alfarrobeira, azinheira, carrasco-arbóreo, medronheiro, sobreiro, zambujeiro	Pinus pinea	Quercus suber, Quercus rotundifolia,	pinhal manso	19043,0
26	26,06	Vegetação a manter	Calcários	Vertente declive 5<25% com radiação solar 1º quartil	carrasco-arbóreo, c. cerquinho, medronheiro, oliveira, zelha	Pinus pinea	Quercus suber, Quercus rotundifolia,	pinhal manso	3,8
26	26,06	Vegetação a manter	Calcários	Vertente declive 5<25% com radiação solar 4º quartil	alfarrobeira, azinheira, carrasco-arbóreo, medronheiro, zambujeiro	Pinus pinea	Quercus suber, Quercus rotundifolia,	pinhal manso	0,5
26	26,07	A revestir com espécies ripícolas	Basaltos	Linhas de água (margem)	amieiro, aveleira,borrazeira-preta, borrazeira-branca, choupo		Quercus suber, Quercus rotundifolia	carvalhal esparso	686,8
26	26,07	Vegetação a enriquecer progressivamente em cabeceiras	Basaltos	Vertente declive 5<25% com cabeceiras das linhas de água e radiação solar 2ª e 3ª quartil	carrasco-arbóreo, medronheiro, oliveira, sobreiro		Quercus suber, Quercus rotundifolia	carvalhal esparso	724,6
26	26,07	Vegetação a enriquecer progressivamente em cumeada	Basaltos	Linhas de cumeada	azinheira e zambujeiro		Quercus suber, Quercus rotundifolia	carvalhal esparso	246,5
26	26,07	Vegetação a manter	Basaltos	Vertente declive >25% com radiação solar 4º quartil	azinheira, carrasco-arbóreo, medronheiro, sobreiro, zambujeiro		Quercus suber, Quercus rotundifolia	carvalhal esparso	962,3
26	26,07	Vegetação a manter	Basaltos	Vertente declive 5<25% com radiação solar 4º quartil	alfarrobeira, azinheira, carrasco-arbóreo, medronheiro, sobreiro, zambujeiro		Quercus suber, Quercus rotundifolia	carvalhal esparso	13515,9
26	26,08	A revestir com espécies ripícolas	Basaltos	Linhas de água (margem)	amieiro, aveleira,borrazeira-preta, borrazeira-branca, choupo	Quercus suber, Quercus rotundifolia		carvalhal	123,3
26	26,08	A revestir com espécies ripícolas	Calcários	Linhas de água (margem)	amieiro, aveleira,borrazeira-preta, borrazeira-branca, choupo	Quercus suber, Quercus rotundifolia		carvalhal	0,0
26	26,08	Fora do limite do PEM	Calcários			Quercus suber, Quercus rotundifolia		carvalhal	1,5
26	26,08	Vegetação a enriquecer progressivamente em cabeceiras	Basaltos	Vertente declive 5<25% com cabeceiras das linhas de água com radiação solar 4º quartil	alfarrobeira, azinheira, carrasco-arbóreo, medronheiro, sobreiro, zambujeiro	Quercus suber, Quercus rotundifolia		carvalhal	229,9
26	26,08	Vegetação a enriquecer progressivamente em cabeceiras	Basaltos	Vertente declive 5<25% com cabeceiras das linhas de água e radiação solar 2ª e 3ª quartil	carrasco-arbóreo, medronheiro, oliveira, sobreiro	Quercus suber, Quercus rotundifolia		carvalhal	620,2
26	26,08	Vegetação a enriquecer progressivamente em cumeada	Basaltos	Linhas de cumeada	azinheira e zambujeiro	Quercus suber, Quercus rotundifolia		carvalhal	335,1
26	26,08	Vegetação a enriquecer progressivamente em cumeada	Calcários	Linhas de cumeada	carvalho cerquinho e zelha	Quercus suber, Quercus rotundifolia		carvalhal	0,2
26	26,08	Vegetação a manter	Basaltos	Vertente declive 5<25% com radiação solar 4º quartil	alfarrobeira, azinheira, carrasco-arbóreo, medronheiro, sobreiro, zambujeiro	Quercus suber, Quercus rotundifolia		carvalhal	6894,3
26	26,08	Vegetação a manter	Calcários	Vertente declive 5<25% com radiação solar 4º quartil	alfarrobeira, azinheira, carrasco-arbóreo, medronheiro, sobreiro, zambujeiro	Quercus suber, Quercus rotundifolia		carvalhal	7,2
26	26,09	Anfiteatro Keil do Amaral	Basaltos	Linhas de água (margem)	amieiro, aveleira,borrazeira-preta, borrazeira-branca, choupo			equipamento recreio/desporto	708,2
26	26,09	Anfiteatro Keil do Amaral	Basaltos	Vertente declive >25% com radiação solar 4º quartil	azinheira, carrasco-arbóreo, medronheiro, sobreiro, zambujeiro			equipamento recreio/desporto	114,9
26	26,09	Anfiteatro Keil do Amaral	Basaltos	Vertente declive 5<25% com cabeceiras das linhas de água com radiação solar 4º quartil	alfarrobeira, azinheira, carrasco-arbóreo, medronheiro, sobreiro, zambujeiro			equipamento recreio/desporto	20,8
26	26,09	Anfiteatro Keil do Amaral	Basaltos	Vertente declive 5<25% com cabeceiras das linhas de água e radiação solar 2ª e 3ª quartil	carrasco-arbóreo, medronheiro, oliveira, sobreiro			equipamento recreio/desporto	535,1
26	26,09	Anfiteatro Keil do Amaral	Basaltos	Vertente declive 5<25% com radiação solar 4º quartil	alfarrobeira, azinheira, carrasco-arbóreo, medronheiro, sobreiro, zambujeiro			equipamento recreio/desporto	8273,5
26	26,10	Vegetação a enriquecer progressivamente em cumeada	Basaltos	Linhas de cumeada	azinheira e zambujeiro	Cupressus spp.,	Eucalyptus	cupressal misto	409,1
26	26,10	Vegetação a manter	Basaltos	Vertente declive >25% com radiação solar 4º quartil	azinheira, carrasco-arbóreo, medronheiro, sobreiro, zambujeiro	Cupressus spp.,	Eucalyptus	cupressal misto	793,7
26	26,10	Vegetação a manter	Basaltos	Vertente declive 5<25% com radiação solar 4º quartil	alfarrobeira, azinheira, carrasco-arbóreo, medronheiro, sobreiro, zambujeiro	Cupressus spp.,	Eucalyptus	cupressal misto	2952,8
26	26,11	Vegetação a substituir progressivamente	Basaltos	Vertente declive >25% com radiação solar 4º quartil	azinheira, carrasco-arbóreo, medronheiro, sobreiro, zambujeiro	diversas	Eucalyptus	povoamento misto	895,4
26	26,11	Vegetação a substituir progressivamente	Basaltos	Vertente declive 5<25% com radiação solar 4º quartil	alfarrobeira, azinheira, carrasco-arbóreo, medronheiro, sobreiro, zambujeiro	diversas	Eucalyptus	povoamento misto	821,1
26	26,11	Vegetação a substituir progressivamente em cumeada	Basaltos	Linhas de cumeada	azinheira e zambujeiro	diversas	Eucalyptus	povoamento misto	508,8
26	26,12	Vegetação a substituir progressivamente	Basaltos	Vertente declive 5<25% com radiação solar 4º quartil	alfarrobeira, azinheira, carrasco-arbóreo, medronheiro, sobreiro, zambujeiro	Cupressus spp., Eucalyptus		povoamento misto	3149,9
26	26,12	Vegetação a substituir progressivamente em cabeceiras	Basaltos	Vertente declive 5<25% com cabeceiras das linhas de água com radiação solar 4º quartil	alfarrobeira, azinheira, carrasco-arbóreo, medronheiro, sobreiro, zambujeiro	Cupressus spp., Eucalyptus		povoamento misto	1120,2
26	26,12	Vegetação a substituir progressivamente em cumeada	Basaltos	Linhas de cumeada	azinheira e zambujeiro	Cupressus spp., Eucalyptus		povoamento misto	185,9
26	26,13	A revestir com espécies ripícolas	Basaltos	Linhas de água (margem)	amieiro, aveleira,borrazeira-preta, borrazeira-branca, choupo	diversas	Eucalyptus	povoamento misto	941,8
26	26,13	Vegetação a substituir progressivamente	Basaltos	Vertente declive > 25 % e radiação solar 2ª e 3ª quartil	carrasco-arbóreo, medronheiro, sobreiro	diversas	Eucalyptus	povoamento misto	62,7
26	26,13	Vegetação a substituir progressivamente	Basaltos	Vertente declive >25% com radiação solar 4º quartil	azinheira, carrasco-arbóreo, medronheiro, sobreiro, zambujeiro	diversas	Eucalyptus	povoamento misto	1943,3
26	26,13	Vegetação a substituir progressivamente	Basaltos	Vertente declive 5<25% com radiação solar 4º quartil	alfarrobeira, azinheira, carrasco-arbóreo, medronheiro, sobreiro, zambujeiro	diversas	Eucalyptus	povoamento misto	29621,7
26	26,13	Vegetação a substituir progressivamente	Calcários	Vertente declive 5<25% com radiação solar 4º quartil	alfarrobeira, azinheira, carrasco-arbóreo, medronheiro, zambujeiro	diversas	Eucalyptus	povoamento misto	0,0
26	26,13	Vegetação a substituir progressivamente em cumeada	Basaltos	Linhas de cumeada	azinheira e zambujeiro	diversas	Eucalyptus	povoamento misto	1262,6
26	26,14	A revestir com espécies ripícolas	Basaltos	Linhas de água (margem)	amieiro, aveleira,borrazeira-preta, borrazeira-branca, choupo	Acer negundo, diversas		povoamento de folhosas diversas	97,3
26	26,14	Vegetação a manter	Basaltos	Vertente declive 5<25% com radiação solar 4º quartil	alfarrobeira, azinheira, carrasco-arbóreo, medronheiro, sobreiro, zambujeiro	Acer negundo, diversas		povoamento de folhosas diversas	1726,5
26	26,15	Vegetação a enriquecer progressivamente em cabeceiras	Basaltos	Vertente declive 5<25% com cabeceiras das linhas de água com radiação solar 4º quartil	alfarrobeira, azinheira, carrasco-arbóreo, medronheiro, sobreiro, zambujeiro	Pinus canariensis		pinhal das canarias	1850,6
26	26,15	Vegetação a enriquecer progressivamente em cabeços largos	Basaltos	Cabeços largos com radiação solar 2ª e 3ª quartil	carrasco-arbóreo, medronheiro	Pinus canariensis		pinhal das canarias	48,1
26	26,15	Vegetação a enriquecer progressivamente em cabeços largos	Basaltos	Cabeços largos com radiação solar 4º quartil	azinheira, carrasco arboreo, medronheiro, zambujeiro	Pinus canariensis		pinhal das canarias	1531,7
26	26,15	Vegetação a enriquecer progressivamente em cumeada	Basaltos	Linhas de cumeada	azinheira e zambujeiro	Pinus canariensis		pinhal das canarias	316,1
26	26,16	Vegetação a substituir progressivamente em cabeceiras	Basaltos	Vertente declive 5<25% com cabeceiras das linhas de água com radiação solar 4º quartil	alfarrobeira, azinheira, carrasco-arbóreo, medronheiro, sobreiro, zambujeiro	Eucalyptus, diversas		eucaliptal misto	285,5
26	26,16	Vegetação a substituir progressivamente em cabeceiras	Basaltos	Vertente declive 5<25% com cabeceiras das linhas de água e radiação solar 2ª e 3ª quartil	carrasco-arbóreo, medronheiro, oliveira, sobreiro	Eucalyptus, diversas		eucaliptal misto	1,0
26	26,16	Vegetação a substituir progressivamente em cabeços largos	Basaltos	Cabeços largos com radiação solar 2ª e 3ª quartil	carrasco-arbóreo, medronheiro	Eucalyptus, diversas		eucaliptal misto	3021,4
26	26,16	Vegetação a substituir progressivamente em cabeços largos	Basaltos	Cabeços largos com radiação solar 4º quartil	azinheira, carrasco arboreo, medronheiro, zambujeiro	Eucalyptus, diversas		eucaliptal misto	3513,5
26	26,16	Vegetação a substituir progressivamente em cumeada	Basaltos	Linhas de cumeada	azinheira e zambujeiro	Eucalyptus, diversas		eucaliptal misto	804,9
26	26,17	A revestir com espécies ripícolas	Basaltos	Linhas de água (margem)	amieiro, aveleira,borrazeira-preta, borrazeira-branca, choupo	Eucalyptus, diversas		eucaliptal misto	696,8
26	26,17	Vegetação a substituir progressivamente em cabeceiras	Basaltos	Vertente declive 5<25% com radiação solar 4º quartil	alfarrobeira, azinheira, carrasco-arbóreo, medronheiro, sobreiro, zambujeiro	Eucalyptus, diversas		eucaliptal misto	16450,4
26	26,17	Vegetação a substituir progressivamente em cabeceiras	Basaltos	Vertente declive 5<25% com cabeceiras das linhas de água com radiação solar 4º quartil	alfarrobeira, azinheira, carrasco-arbóreo, medronheiro, sobreiro, zambujeiro	Eucalyptus, diversas		eucaliptal misto	11656,6
26	26,17	Vegetação a substituir progressivamente em cabeceiras	Basaltos	Vertente declive 5<25% com cabeceiras das linhas de água e radiação solar 2ª e 3ª quartil	carrasco-arbóreo, medronheiro, oliveira, sobreiro	Eucalyptus, diversas		eucaliptal misto	6425,0
26	26,17	Vegetação a substituir progressivamente em cabeços largos	Basaltos	Cabeços largos com radiação solar 2ª e 3ª quartil	carrasco-arbóreo, medronheiro	Eucalyptus, diversas		eucaliptal misto	1662,0
26	26,17	Vegetação a substituir progressivamente em cabeços largos	Basaltos	Cabeços largos com radiação solar 4º quartil	azinheira, carrasco arboreo, medronheiro, zambujeiro	Eucalyptus, diversas		eucaliptal misto	2653,1
26	26,17	Vegetação a substituir progressivamente em cumeada	Basaltos	Linhas de cumeada	azinheira e zambujeiro	Eucalyptus, diversas		eucaliptal misto	2004,3
26	26,18	Vegetação a substituir progressivamente	Basaltos	Vertente declive 5<25% com radiação solar 4º quartil	alfarrobeira, azinheira, carrasco-arbóreo, medronheiro, sobreiro, zambujeiro	Eucalyptus, Cupressus spp., diversas	Morus	povoamento misto	1305,3
26	26,18	Vegetação a substituir progressivamente em cabeceiras	Basaltos	Vertente declive 5<25% com cabeceiras das linhas de água com radiação solar 4º quartil	alfarrobeira, azinheira, carrasco-arbóreo, medronheiro, sobreiro, zambujeiro	Eucalyptus, Cupressus spp., diversas	Morus	povoamento misto	5159,2
26	26,18	Vegetação a substituir progressivamente em cabeceiras	Basaltos	Vertente declive 5<25% com cabeceiras das linhas de água e radiação solar 2ª e 3ª quartil	carrasco-arbóreo, medronheiro, oliveira, sobreiro	Eucalyptus, Cupressus spp., diversas	Morus	povoamento misto	3079,7
26	26,18	Vegetação a substituir progressivamente em cabeços largos	Basaltos	Cabeços largos com radiação solar 2ª e 3ª quartil	carrasco-arbóreo, medronheiro	Eucalyptus, Cupressus spp., diversas	Morus	povoamento misto	1354,3
26	26,18	Vegetação a substituir progressivamente em cabeços largos	Basaltos	Cabeços largos com radiação solar 4º quartil	azinheira, carrasco arboreo, medronheiro, zambujeiro	Eucalyptus, Cupressus spp., diversas	Morus	povoamento misto	3860,2
26	26,18	Vegetação a substituir progressivamente em cumeada	Basaltos	Linhas de cumeada	azinheira e zambujeiro	Eucalyptus, Cupressus spp., diversas	Morus	povoamento misto	1362,7
26	26,19	Vegetação a enriquecer progressivamente em cabeceiras	Basaltos	Vertente declive 5<25% com cabeceiras das linhas de água e radiação solar 2ª e 3ª quartil	carrasco-arbóreo, medronheiro, oliveira, sobreiro	Cupressus spp.,		cupressal	2590,4
26	26,19	Vegetação a manter	Basaltos	Vertente declive 5<25% com radiação solar 4º quartil	alfarrobeira, azinheira, carrasco-arbóreo, medronheiro, sobreiro, zambujeiro	Cupressus spp.,		cupressal	600,4
26	26,20	A revestir com espécies ripícolas	Basaltos	Linhas de água (margem)	amieiro, aveleira,borrazeira-preta, borrazeira-branca, choupo	Eucalyptus, diversas		eucaliptal misto	2854,8
26	26,20	Vegetação a substituir progressivamente	Basaltos	Vertente declive 5<25% com radiação solar 4º quartil	alfarrobeira, azinheira, carrasco-arbóreo, medronheiro, sobreiro, zambujeiro	Eucalyptus, diversas		eucaliptal misto	39834,5
26	26,20	Vegetação a substituir progressivamente em cabeceiras	Basaltos	Vertente declive 5<25% com cabeceiras das linhas de água com radiação solar 4º quartil	alfarrobeira, azinheira, carrasco-arbóreo, medronheiro, sobreiro, zambujeiro	Eucalyptus, diversas		eucaliptal misto	16340,1
26	26,20	Vegetação a substituir progressivamente em cabeceiras	Basaltos	Vertente declive 5<25% com cabeceiras das linhas de água e radiação solar 2ª e 3ª quartil	carrasco-arbóreo, medronheiro, oliveira, sobreiro	Eucalyptus, diversas		eucaliptal misto	8375,9
26	26,20	Vegetação a substituir progressivamente em cabeços largos	Basaltos	Cabeços largos com radiação solar 2ª e 3ª quartil	carrasco-arbóreo, medronheiro	Eucalyptus, diversas		eucaliptal misto	1176,8
26	26,20	Vegetação a substituir progressivamente em cabeços largos	Basaltos	Cabeços largos com radiação solar 4º quartil	azinheira, carrasco arboreo, medronheiro, zambujeiro	Eucalyptus, diversas		eucaliptal misto	0,5
26	26,21	A revestir com espécies ripícolas	Basaltos	Linhas de água (margem)	amieiro, aveleira,borrazeira-preta, borrazeira-branca, choupo	Eucalyptus, diversas		eucaliptal misto	500,8
26	26,21	Vegetação a substituir progressivamente	Basaltos	Vertente declive 5<25% com radiação solar 4º quartil	alfarrobeira, azinheira, carrasco-arbóreo, medronheiro, sobreiro, zambujeiro	Eucalyptus, diversas		eucaliptal misto	2462,7
26	26,22	Vegetação a substituir progressivamente em cabeceiras	Basaltos	Vertente declive 5<25% com cabeceiras das linhas de água e radiação solar 2ª e 3ª quartil	carrasco-arbóreo, medronheiro, oliveira, sobreiro	Eucalyptus, diversas		eucaliptal misto	4054,3
26	26,22	Vegetação a substituir progressivamente em cabeços largos	Basaltos	Cabeços largos com radiação solar 2ª e 3ª quartil	carrasco-arbóreo, medronheiro	Eucalyptus, diversas		eucaliptal misto	1480,1
26	26,22	Vegetação a substituir progressivamente em cabeços largos	Basaltos	Cabeços largos com radiação solar 4º quartil	azinheira, carrasco arboreo, medronheiro, zambujeiro	Eucalyptus, diversas		eucaliptal misto	610,5
26	26,22	Vegetação a substituir progressivamente em cumeada	Basaltos	Linhas de cumeada	azinheira e zambujeiro	Eucalyptus, diversas		eucaliptal misto	595,7
26	26,23	Parque infantil do alvito e A revestir com espécies ripícolas	Basaltos	Linhas de água (margem)	amieiro, aveleira,borrazeira-preta, borrazeira-branca, choupo		diversas	equip + povoam ajardinado	580,5
26	26,23	Parque infantil do alvito e Vegetação a enriquecer progressivamente em cabeceiras	Basaltos	Vertente declive 5<25% com cabeceiras das linhas de água com radiação solar 4º quartil	alfarrobeira, azinheira, carrasco-arbóreo, medronheiro, sobreiro, zambujeiro		diversas	equip + povoam ajardinado	1742,6
26	26,23	Parque infantil do alvito e Vegetação a enriquecer progressivamente em cabeceiras	Basaltos	Vertente declive 5<25% com cabeceiras das linhas de água e radiação solar 2ª e 3ª quartil	carrasco-arbóreo, medronheiro, oliveira, sobreiro		diversas	equip + povoam ajardinado	16628,2
26	26,23	Parque infantil do alvito e Vegetação a enriquecer progressivamente em cabeços largos	Basaltos	Cabeços largos com radiação solar 2ª e 3ª quartil	carrasco-arbóreo, medronheiro		diversas	equip + povoam ajardinado	39,7
26	26,23	Parque infantil do alvito e Vegetação a enriquecer progressivamente em cabeços largos	Basaltos	Cabeços largos com radiação solar 4º quartil	azinheira, carrasco arboreo, medronheiro, zambujeiro		diversas	equip + povoam ajardinado	155,2
26	26,23	Parque infantil do alvito e Vegetação a enriquecer progressivamente em cumeada	Basaltos	Linhas de cumeada	azinheira e zambujeiro		diversas	equip + povoam ajardinado	1124,0
26	26,23	Parque infantil do alvito e Vegetação a manter	Basaltos	Vertente declive 5<25% com radiação solar 4º quartil	alfarrobeira, azinheira, carrasco-arbóreo, medronheiro, sobreiro, zambujeiro		diversas	equip + povoam ajardinado	1391,5
26	26,24	Parque infantil do alvito e Vegetação a enriquecer progressivamente em cabeceiras	Basaltos	Vertente declive 5<25% com cabeceiras das linhas de água e radiação solar 2ª e 3ª quartil	carrasco-arbóreo, medronheiro, oliveira, sobreiro	Quercus suber		carvalhal	234,8

26	26,24	Parque infantil do alto e Vegetação a manter	Basaltos	Vertente declive 5-25% com radiação solar 4º quartil	dfarroberia, azinheira, carrasco-arbóreo, medronheiro, sobreiro, zambujeiro	Quercus suber		carvalhal	412,8
26	26,25	Fora do limite do PEM	Calcarios			Eucalyptus	Quercus robur, Quercus suber	eucaliptal	0,2
26	26,25	Vegetação a substituir progressivamente	Basaltos	Vertente declive 5-25% com radiação solar 4º quartil	dfarroberia, azinheira, carrasco-arbóreo, medronheiro, sobreiro, zambujeiro	Eucalyptus	Quercus robur, Quercus suber	eucaliptal	2092,6
26	26,25	Vegetação a substituir progressivamente em cabeceiras	Basaltos	Vertente declive 5-25% com cabeceiras das linhas de água e radiação solar 2º e 3º quartil	carrasco-arbóreo, medronheiro, oliveira, sobreiro	Eucalyptus	Quercus robur, Quercus suber	eucaliptal	5879,3
26	26,25	Vegetação a substituir progressivamente em cumeada	Basaltos	Linhas de cumeada	azinheira e zambujeiro	Eucalyptus	Quercus robur, Quercus suber	eucaliptal	509,4
26	26,25	urbano	Basaltos	Vertente declive 5-25% com cabeceiras das linhas de água e radiação solar 2º e 3º quartil	carrasco-arbóreo, medronheiro, oliveira, sobreiro		diversas	urbano	18,4
26	26,26	urbano	Basaltos	Vertente declive 5-25% com radiação solar 4º quartil	dfarroberia, azinheira, carrasco-arbóreo, medronheiro, sobreiro, zambujeiro		diversas	urbano	1327,1
26	26,27	Fora do limite do PEM	Calcarios			Eucalyptus	Quercus robur, Quercus suber	eucaliptal	0,6
26	26,27	Vegetação a substituir progressivamente	Basaltos	Vertente declive 5-25% com radiação solar 4º quartil	dfarroberia, azinheira, carrasco-arbóreo, medronheiro, sobreiro, zambujeiro	Eucalyptus	Quercus robur, Quercus suber	eucaliptal	3352,0
26	26,27	Vegetação a substituir progressivamente	Calcarios	Vertente declive 5-25 % com radiação solar 2º e 3º quartil	carrasco-arbóreo, c. cerquinho, medronheiro, oliveira, zelha	Eucalyptus	Quercus robur, Quercus suber	eucaliptal	0,1
26	26,27	Vegetação a substituir progressivamente em cabeceiras	Basaltos	Vertente declive 5-25% com cabeceiras das linhas de água e radiação solar 2º e 3º quartil	carrasco-arbóreo, medronheiro, oliveira, sobreiro	Eucalyptus	Quercus robur, Quercus suber	eucaliptal	6200,1
26	26,27	Vegetação a substituir progressivamente em cabeços largos	Basaltos	Cabeços largos com radiação solar 2º e 3º quartil	carrasco-arbóreo, medronheiro	Eucalyptus	Quercus robur, Quercus suber	eucaliptal	3600,4
26	26,27	Vegetação a substituir progressivamente em cabeços largos	Basaltos	Cabeços largos com radiação solar 4º quartil	azinheira, carrasco arboreo, medronheiro, zambujeiro	Eucalyptus	Quercus robur, Quercus suber	eucaliptal	641,3
26	26,27	Vegetação a substituir progressivamente em cabeços largos	Calcarios	Cabeços largos com radiação solar 4º quartil	azinheira, carrasco arboreo, medronheiro, zambujeiro	Eucalyptus	Quercus robur, Quercus suber	eucaliptal	1,0
26	26,27	Vegetação a substituir progressivamente em cumeada	Basaltos	Linhas de cumeada	azinheira e zambujeiro	Eucalyptus	Quercus robur, Quercus suber	eucaliptal	1250,1
26	26,28	A revestir com espécies ripícolas	Basaltos	Linhas de água (margem)	amieiro, aveleira,borrazeira-preta, borrazeira-branca, choupo	Pinus pinea	Quercus suber, Quercus rotundifolia, Quercus faginea	pinhal manso	907,5
26	26,28	Fora do limite do PEM	Calcarios			Pinus pinea	Quercus suber, Quercus rotundifolia, Quercus faginea	pinhal manso	2854,2
26	26,28	Vegetação a enriquecer progressivamente em cabeços largos	Basaltos	Cabeços largos com radiação solar 2º e 3º quartil	carrasco-arboreo, medronheiro	Pinus pinea	Quercus suber, Quercus rotundifolia, Quercus faginea	pinhal manso	961,8
26	26,28	Vegetação a enriquecer progressivamente em cumeada	Basaltos	Linhas de cumeada	azinheira e zambujeiro	Pinus pinea	Quercus suber, Quercus rotundifolia, Quercus faginea	pinhal manso	689,5
26	26,28	Vegetação a manter	Basaltos	Vertente declive 5-25% com radiação solar 4º quartil	dfarroberia, azinheira, carrasco-arbóreo, medronheiro, sobreiro, zambujeiro	Pinus pinea	Quercus suber, Quercus rotundifolia, Quercus faginea	pinhal manso	17592,9
26	26,28	Vegetação a manter	Calcarios	Vertente declive 5-25 % com radiação solar 2º e 3º quartil	carrasco-arbóreo, c. cerquinho, medronheiro, oliveira, zelha	Pinus pinea	Quercus suber, Quercus rotundifolia, Quercus faginea	pinhal manso	9,2
26	26,29	Fora do limite do PEM	Calcarios			Pinus pinea, Quercus suber, Quercus rotundifolia		povoamento misto	235,2
26	26,29	Vegetação a enriquecer progressivamente em cabeceiras	Basaltos	Vertente declive 5-25% com cabeceiras das linhas de água com radiação solar 4º quartil	dfarroberia, azinheira, carrasco-arbóreo, medronheiro, sobreiro, zambujeiro	Pinus pinea, Quercus suber, Quercus rotundifolia		povoamento misto	7473,6
26	26,29	Vegetação a enriquecer progressivamente em cabeceiras	Basaltos	Vertente declive 5-25% com cabeceiras das linhas de água e radiação solar 2º e 3º quartil	carrasco-arbóreo, medronheiro, oliveira, sobreiro	Pinus pinea, Quercus suber, Quercus rotundifolia		povoamento misto	2127,5
26	26,29	Vegetação a enriquecer progressivamente em cabeceiras	Calcarios	Vertente declive 5-25% com cabeceiras das linhas de água com radiação solar 4º quartil	dfarroberia, azinheira, carrasco-arbóreo, medronheiro, zambujeiro	Pinus pinea, Quercus suber, Quercus rotundifolia		povoamento misto	4,9
26	26,29	Vegetação a enriquecer progressivamente em cabeceiras	Calcarios	Vertente declive 5-25% com cabeceiras das linhas de água e radiação solar 2º e 3º quartil	carrasco-arbóreo, c. cerquinho, medronheiro, oliveira, zelha	Pinus pinea, Quercus suber, Quercus rotundifolia		povoamento misto	2,9
26	26,29	Vegetação a enriquecer progressivamente em cabeços largos	Basaltos	Cabeços largos com radiação solar 2º e 3º quartil	carrasco-arboreo, medronheiro	Pinus pinea, Quercus suber, Quercus rotundifolia		povoamento misto	438,9
26	26,29	Vegetação a enriquecer progressivamente em cabeços largos	Basaltos	Cabeços largos com radiação solar 4º quartil	azinheira, carrasco arboreo, medronheiro, zambujeiro	Pinus pinea, Quercus suber, Quercus rotundifolia		povoamento misto	60,0
26	26,29	Vegetação a enriquecer progressivamente em cumeada	Basaltos	Linhas de cumeada	azinheira e zambujeiro	Pinus pinea, Quercus suber, Quercus rotundifolia		povoamento misto	1525,9
26	26,29	Vegetação a enriquecer progressivamente em cumeada	Calcarios	Linhas de cumeada	carvalho cerquinho e zelha	Pinus pinea, Quercus suber, Quercus rotundifolia		povoamento misto	1,4
26	26,29	Vegetação a manter	Calcarios	Vertente declive 5-25% com radiação solar 4º quartil	dfarroberia, azinheira, carrasco-arbóreo, medronheiro, zambujeiro	Pinus pinea, Quercus suber, Quercus rotundifolia		povoamento misto	60,5
27	27,01	A revestir com espécies ripícolas	Basaltos	Linhas de água (margem)	amieiro, aveleira,borrazeira-preta, borrazeira-branca, choupo			prado de sequeiro	392,1
27	27,01	Vegetação a enriquecer progressivamente em cabeceiras	Basaltos	Vertente declive 5-25% com cabeceiras das linhas de água com radiação solar 1º quartil	carrasco-arbóreo, c. alfarrinho, c. negral, medronheiro, oliveira, sobreiro			prado de sequeiro	532,9
27	27,01	Vegetação a enriquecer progressivamente em cabeceiras	Basaltos	Vertente declive 5-25% com cabeceiras das linhas de água e radiação solar 2º e 3º quartil	carrasco-arbóreo, medronheiro, oliveira, sobreiro			prado de sequeiro	740,7
27	27,01	Vegetação a enriquecer progressivamente em cabeços largos	Basaltos	Cabeços largos com radiação solar 2º e 3º quartil	carrasco-arboreo, medronheiro			prado de sequeiro	242,5
27	27,01	Vegetação a enriquecer progressivamente em cumeada	Basaltos	Linhas de cumeada	azinheira e zambujeiro			prado de sequeiro	610,5
27	27,01	Vegetação a manter	Basaltos	Vertente declive 5-25% com radiação solar 1º quartil	carrasco-arbóreo, c. alfarrinho, c. negral, medronheiro, oliveira, sobreiro			prado de sequeiro	2583,3
27	27,01	Vegetação a manter	Basaltos	Vertente declive 5-25% com radiação solar 4º quartil	dfarroberia, azinheira, carrasco-arbóreo, medronheiro, sobreiro, zambujeiro			prado de sequeiro	8766,0
27	27,02	Vegetação a enriquecer progressivamente em cabeceiras	Basaltos	Vertente declive 5-25% com cabeceiras das linhas de água com radiação solar 4º quartil	dfarroberia, azinheira, carrasco-arbóreo, medronheiro, sobreiro, zambujeiro	Pinus pinea		pinhal manso	11868,1
27	27,02	Vegetação a enriquecer progressivamente em cabeceiras	Basaltos	Vertente declive 5-25% com cabeceiras das linhas de água e radiação solar 2º e 3º quartil	carrasco-arbóreo, medronheiro, oliveira, sobreiro	Pinus pinea		pinhal manso	4008,6
27	27,02	Vegetação a enriquecer progressivamente em cabeços largos	Basaltos	Cabeços largos com radiação solar 2º e 3º quartil	carrasco-arboreo, medronheiro	Pinus pinea		pinhal manso	18,2
27	27,02	Vegetação a enriquecer progressivamente em cabeços largos	Basaltos	Cabeços largos com radiação solar 4º quartil	azinheira, carrasco arboreo, medronheiro, zambujeiro	Pinus pinea		pinhal manso	63,1
27	27,02	Vegetação a enriquecer progressivamente em cumeada	Basaltos	Linhas de cumeada	azinheira e zambujeiro	Pinus pinea		pinhal manso	292,0
27	27,02	Vegetação a manter	Basaltos	Vertente declive 5-25% com radiação solar 4º quartil	dfarroberia, azinheira, carrasco-arbóreo, medronheiro, sobreiro, zambujeiro	Pinus pinea		pinhal manso	60,1
27	27,03	Vegetação a enriquecer progressivamente em cabeceiras	Basaltos	Vertente declive > 25% com cabeceiras das linhas de água com radiação solar 1º quartil	carrasco-arbóreo, c. alfarrinho, c. negral, medronheiro, sobreiro	Pinus pinea		pinhal manso	331,7
27	27,03	Vegetação a enriquecer progressivamente em cabeceiras	Basaltos	Vertente declive 5-25% com cabeceiras das linhas de água com radiação solar 1º quartil	carrasco-arbóreo, c. alfarrinho, c. negral, medronheiro, oliveira, sobreiro	Pinus pinea		pinhal manso	1503,1
27	27,03	Vegetação a enriquecer progressivamente em cabeceiras	Basaltos	Vertente declive 5-25% com cabeceiras das linhas de água e radiação solar 2º e 3º quartil	carrasco-arbóreo, medronheiro, oliveira, sobreiro	Pinus pinea		pinhal manso	938,1
27	27,03	Vegetação a enriquecer progressivamente em cumeada	Basaltos	Linhas de cumeada	azinheira e zambujeiro	Pinus pinea		pinhal manso	2530,6
27	27,03	Vegetação a manter	Basaltos	Vertente declive > 25 % e radiação solar 2º e 3º quartil	carrasco-arbóreo, medronheiro, sobreiro	Pinus pinea		pinhal manso	448,6
27	27,03	Vegetação a manter	Basaltos	Vertente declive > 25% com radiação solar 1º quartil	carrasco-arbóreo, c. alfarrinho, c. negral, medronheiro, sobreiro	Pinus pinea		pinhal manso	4571,3
27	27,03	Vegetação a manter	Basaltos	Vertente declive 5-25% com radiação solar 1º quartil	carrasco-arbóreo, c. alfarrinho, c. negral, medronheiro, oliveira, sobreiro	Pinus pinea		pinhal manso	47018,2
27	27,03	Vegetação a manter	Basaltos	Vertente declive 5-25% com radiação solar 4º quartil	dfarroberia, azinheira, carrasco-arbóreo, medronheiro, sobreiro, zambujeiro	Pinus pinea		pinhal manso	18080,6
27	27,04	A revestir com espécies ripícolas	Basaltos	Linhas de água (margem)	amieiro, aveleira,borrazeira-preta, borrazeira-branca, choupo	Pinus pinea		pinhal manso	5248,4
27	27,04	Vegetação a enriquecer progressivamente em cabeceiras	Basaltos	Vertente declive 5-25% com cabeceiras das linhas de água com radiação solar 1º quartil	carrasco-arbóreo, c. alfarrinho, c. negral, medronheiro, oliveira, sobreiro	Pinus pinea		pinhal manso	5222,2
27	27,04	Vegetação a enriquecer progressivamente em cabeceiras	Basaltos	Vertente declive 5-25% com cabeceiras das linhas de água e radiação solar 2º e 3º quartil	carrasco-arbóreo, medronheiro, oliveira, sobreiro	Pinus pinea		pinhal manso	11322,2
27	27,04	Vegetação a enriquecer progressivamente em cumeada	Basaltos	Linhas de cumeada	azinheira e zambujeiro	Pinus pinea		pinhal manso	4490,1
27	27,04	Vegetação a manter	Basaltos	Vertente declive > 25 % e radiação solar 2º e 3º quartil	carrasco-arbóreo, medronheiro, sobreiro	Pinus pinea		pinhal manso	80,1
27	27,04	Vegetação a manter	Basaltos	Vertente declive 5-25% com radiação solar 1º quartil	carrasco-arbóreo, c. alfarrinho, c. negral, medronheiro, oliveira, sobreiro	Pinus pinea		pinhal manso	46488,3
27	27,04	Vegetação a manter	Basaltos	Vertente declive 5-25% com radiação solar 4º quartil	dfarroberia, azinheira, carrasco-arbóreo, medronheiro, sobreiro, zambujeiro	Pinus pinea		pinhal manso	42981,2
27	27,05	Vegetação a substituir progressivamente	Basaltos	Vertente declive > 25% com radiação solar 1º quartil	carrasco-arbóreo, c. alfarrinho, c. negral, medronheiro, sobreiro		Acacia	povoamento misto esparso	522,3
27	27,05	Vegetação a substituir progressivamente	Basaltos	Vertente declive 5-25% com radiação solar 1º quartil	carrasco-arbóreo, c. alfarrinho, c. negral, medronheiro, oliveira, sobreiro		Acacia	povoamento misto esparso	31589,7
27	27,05	Vegetação a substituir progressivamente	Basaltos	Vertente declive 5-25% com radiação solar 4º quartil	dfarroberia, azinheira, carrasco-arbóreo, medronheiro, sobreiro, zambujeiro		Acacia	povoamento misto esparso	1,4
27	27,05	Vegetação a substituir progressivamente em cabeceiras	Basaltos	Vertente declive > 25% com cabeceiras das linhas de água com radiação solar 1º quartil	carrasco-arbóreo, c. alfarrinho, c. negral, medronheiro, sobreiro		Acacia	povoamento misto esparso	1598,4
27	27,05	Vegetação a substituir progressivamente em cabeceiras	Basaltos	Vertente declive 5-25% com cabeceiras das linhas de água com radiação solar 1º quartil	carrasco-arbóreo, c. alfarrinho, c. negral, medronheiro, oliveira, sobreiro		Acacia	povoamento misto esparso	11692,6
27	27,05	Vegetação a substituir progressivamente em cabeceiras	Basaltos	Vertente declive 5-25% com cabeceiras das linhas de água com radiação solar 4º quartil	dfarroberia, azinheira, carrasco-arbóreo, medronheiro, sobreiro, zambujeiro		Acacia	povoamento misto esparso	5535,7
27	27,05	Vegetação a substituir progressivamente em cabeceiras	Basaltos	Vertente declive 5-25% com cabeceiras das linhas de água e radiação solar 2º e 3º quartil	carrasco-arbóreo, medronheiro, oliveira, sobreiro		Acacia	povoamento misto esparso	6823,8
27	27,05	Vegetação a substituir progressivamente em cabeços largos	Basaltos	Cabeços largos com radiação solar 1º quartil	carrasco-arboreo, medronheiro		Acacia	povoamento misto esparso	611,9
27	27,05	Vegetação a substituir progressivamente em cabeços largos	Basaltos	Cabeços largos com radiação solar 2º e 3º quartil	carrasco-arboreo, medronheiro		Acacia	povoamento misto esparso	6238,8
27	27,05	Vegetação a substituir progressivamente em cabeços largos	Basaltos	Cabeços largos com radiação solar 4º quartil	azinheira, carrasco arboreo, medronheiro, zambujeiro		Acacia	povoamento misto esparso	146,5
27	27,05	Vegetação a substituir progressivamente em cumeada	Basaltos	Linhas de cumeada	azinheira e zambujeiro		Acacia	povoamento misto esparso	6857,0
27	27,06	Vegetação a substituir progressivamente	Basaltos	Vertente declive 5-25% com radiação solar 4º quartil	dfarroberia, azinheira, carrasco-arbóreo, medronheiro, sobreiro, zambujeiro		Acacia	acacial esparso	376,5
27	27,06	Vegetação a substituir progressivamente em cabeceiras	Basaltos	Vertente declive 5-25% com cabeceiras das linhas de água com radiação solar 4º quartil	dfarroberia, azinheira, carrasco-arbóreo, medronheiro, sobreiro, zambujeiro		Acacia	acacial esparso	427,0
27	27,06	Vegetação a substituir progressivamente em cabeceiras	Basaltos	Vertente declive 5-25% com cabeceiras das linhas de água e radiação solar 2º e 3º quartil	carrasco-arbóreo, medronheiro, oliveira, sobreiro		Acacia	acacial esparso	39,3
27	27,06	Vegetação a substituir progressivamente em cabeços largos	Basaltos	Cabeços largos com radiação solar 2º e 3º quartil	carrasco-arboreo, medronheiro		Acacia	acacial esparso	1498,7
27	27,06	Vegetação a substituir progressivamente em cabeços largos	Basaltos	Cabeços largos com radiação solar 4º quartil	azinheira, carrasco arboreo, medronheiro, zambujeiro		Acacia	acacial esparso	1155,1
27	27,06	Vegetação a substituir progressivamente em cumeada	Basaltos	Linhas de cumeada	azinheira e zambujeiro		Acacia	acacial esparso	972,8
27	27,07	Vegetação a substituir progressivamente	Basaltos	Vertente declive 5-25% com radiação solar 4º quartil	dfarroberia, azinheira, carrasco-arbóreo, medronheiro, sobreiro, zambujeiro		Acacia	prado ruderal	7161,9
27	27,07	Vegetação a substituir progressivamente em cabeceiras	Basaltos	Vertente declive 5-25% com cabeceiras das linhas de água com radiação solar 4º quartil	dfarroberia, azinheira, carrasco-arbóreo, medronheiro, sobreiro, zambujeiro		Acacia	prado ruderal	17025,4
27	27,07	Vegetação a substituir progressivamente em cabeceiras	Basaltos	Vertente declive 5-25% com cabeceiras das linhas de água e radiação solar 2º e 3º quartil	carrasco-arbóreo, medronheiro, oliveira, sobreiro		Acacia	prado ruderal	2176,4
27	27,07	Vegetação a substituir progressivamente em cabeços largos	Basaltos	Cabeços largos com radiação solar 4º quartil	azinheira, carrasco arboreo, medronheiro, zambujeiro		Acacia	prado ruderal	598,5
27	27,07	Vegetação a substituir progressivamente em cumeada	Basaltos	Linhas de cumeada	azinheira e zambujeiro		Acacia	prado ruderal	966,8
27	27,08	Vegetação a substituir progressivamente	Basaltos	Vertente declive 5-25% com radiação solar 1º quartil	carrasco-arbóreo, c. alfarrinho, c. negral, medronheiro, oliveira, sobreiro	Eucalyptus, Cupressus spp.	diversas	povoamento misto	196,1
27	27,08	Vegetação a substituir progressivamente	Basaltos	Vertente declive 5-25% com radiação solar 4º quartil	dfarroberia, azinheira, carrasco-arbóreo, medronheiro, sobreiro, zambujeiro	Eucalyptus, Cupressus spp.	diversas	povoamento misto	17795,3
27	27,08	Vegetação a substituir progressivamente em cabeceiras	Basaltos	Vertente declive > 25% com cabeceiras das linhas de água com radiação solar 1º quartil	carrasco-arbóreo, c. alfarrinho, c. negral, medronheiro, sobreiro	Eucalyptus, Cupressus spp.	diversas	povoamento misto	862,6
27	27,08	Vegetação a substituir progressivamente em cabeceiras	Basaltos	Vertente declive 5-25% com cabeceiras das linhas de água com radiação solar 1º quartil	carrasco-arbóreo, c. alfarrinho, c. negral, medronheiro, oliveira, sobreiro	Eucalyptus, Cupressus spp.	diversas	povoamento misto	2280,5
27	27,08	Vegetação a substituir progressivamente em cabeceiras	Basaltos	Vertente declive 5-25% com cabeceiras das linhas de água com radiação solar 4º quartil	dfarroberia, azinheira, carrasco-arbóreo, medronheiro, sobreiro, zambujeiro	Eucalyptus, Cupressus spp.	diversas	povoamento misto	15566,4
27	27,08	Vegetação a substituir progressivamente em cabeceiras	Basaltos	Vertente declive 5-25% com cabeceiras das linhas de água e radiação solar 2º e 3º quartil	carrasco-arbóreo, medronheiro, oliveira, sobreiro	Eucalyptus, Cupressus spp.	diversas	povoamento misto	7230,3
27	27,08	Vegetação a substituir progressivamente em cabeços largos	Basaltos	Cabeços largos com radiação solar 1º quartil	carrasco-arboreo, medronheiro	Eucalyptus, Cupressus spp.	diversas	povoamento misto	211,4

27	27,08	Vegetação a substituir progressivamente em cabeços largos	Basaltos	Cabeços largos com radiação solar 2º e 3º quartil	carrasco+arbóreo, medronheiro	Eucaliptus, Cupressus spp,	diversas	povoamento misto	2095,5
27	27,08	Vegetação a substituir progressivamente em cabeços largos	Basaltos	Cabeços largos com radiação solar 4º quartil	azinheira, carrasco arboreo, medronheiro, zambujeiro	Eucaliptus, Cupressus spp,	diversas	povoamento misto	1936,9
27	27,08	Vegetação a substituir progressivamente em curraleia	Basaltos	Linhas de curraleia	azinheira e zambujeiro	Eucaliptus, Cupressus spp,	diversas	povoamento misto	4741,0
27	27,09	Vegetação a enriquecer progressivamente em cabeceiras	Basaltos	Vertente declive 5-25% com cabeceiras das linhas de água com radiação solar 4º quartil	alfarrobeira, azinheira, carrasco+arbóreo, medronheiro, sobreiro, zambujeiro	Pinus pinea, diversas		pinhal manso misto	2018,0
27	27,09	Vegetação a enriquecer progressivamente em cabeceiras	Basaltos	Vertente declive 5-25% com cabeceiras das linhas de água e radiação solar 2º e 3º quartil	carrasco+arbóreo, medronheiro, oliveira, sobreiro	Pinus pinea, diversas		pinhal manso misto	52,5
27	27,09	Vegetação a enriquecer progressivamente em cabeços largos	Basaltos	Cabeços largos com radiação solar 2º e 3º quartil	carrasco+arbóreo, medronheiro	Pinus pinea, diversas		pinhal manso misto	405,3
27	27,09	Vegetação a enriquecer progressivamente em cabeços largos	Basaltos	Cabeços largos com radiação solar 4º quartil	azinheira, carrasco arboreo, medronheiro, zambujeiro	Pinus pinea, diversas		pinhal manso misto	540,8
27	27,09	Vegetação a enriquecer progressivamente em curraleia	Basaltos	Linhas de curraleia	azinheira e zambujeiro	Pinus pinea, diversas		pinhal manso misto	676,2
27	27,09	Vegetação a manter	Basaltos	Vertente declive 5-25% com radiação solar 4º quartil	alfarrobeira, azinheira, carrasco+arbóreo, medronheiro, sobreiro, zambujeiro	Pinus pinea, diversas		pinhal manso misto	4784,4
27	27,10	Vegetação a enriquecer progressivamente em cabeceiras	Basaltos	Vertente declive 5-25% com cabeceiras das linhas de água com radiação solar 4º quartil	alfarrobeira, azinheira, carrasco+arbóreo, medronheiro, sobreiro, zambujeiro		diversas	equip + povoam ajardinado	152,8
27	27,10	Vegetação a enriquecer progressivamente em cabeceiras	Basaltos	Vertente declive 5-25% com cabeceiras das linhas de água e radiação solar 2º e 3º quartil	carrasco+arbóreo, medronheiro, oliveira, sobreiro		diversas	equip + povoam ajardinado	0,4
27	27,10	Vegetação a enriquecer progressivamente em cabeços largos	Basaltos	Cabeços largos com radiação solar 1º quartil	carrasco+arbóreo, medronheiro		diversas	equip + povoam ajardinado	581,6
27	27,10	Vegetação a enriquecer progressivamente em cabeços largos	Basaltos	Cabeços largos com radiação solar 2º e 3º quartil	carrasco+arbóreo, medronheiro		diversas	equip + povoam ajardinado	11985,6
27	27,10	Vegetação a enriquecer progressivamente em cabeços largos	Basaltos	Cabeços largos com radiação solar 4º quartil	azinheira, carrasco arboreo, medronheiro, zambujeiro		diversas	equip + povoam ajardinado	228,1
27	27,10	Vegetação a enriquecer progressivamente em curraleia	Basaltos	Linhas de curraleia	azinheira e zambujeiro		diversas	equip + povoam ajardinado	4053,2
27	27,10	Vegetação a manter	Basaltos	Vertente declive 5-25% com radiação solar 4º quartil	alfarrobeira, azinheira, carrasco+arbóreo, medronheiro, sobreiro, zambujeiro		diversas	equip + povoam ajardinado	20,4
27	27,11	Vegetação a enriquecer progressivamente em cabeceiras	Basaltos	Vertente declive 5-25% com cabeceiras das linhas de água com radiação solar 4º quartil	alfarrobeira, azinheira, carrasco+arbóreo, medronheiro, sobreiro, zambujeiro			mato	2151,8
27	27,11	Vegetação a enriquecer progressivamente em cabeços largos	Basaltos	Cabeços largos com radiação solar 4º quartil	azinheira, carrasco arboreo, medronheiro, zambujeiro			mato	124,2
27	27,11	Vegetação a manter	Basaltos	Vertente declive 5-25% com radiação solar 4º quartil	alfarrobeira, azinheira, carrasco+arbóreo, medronheiro, sobreiro, zambujeiro			mato	1483,1
27	27,12	urbano	Basaltos	Linhas de curraleia	azinheira e zambujeiro			urbano	619,8
27	27,12	urbano	Basaltos	Vertente declive 5-25% com radiação solar 4º quartil	alfarrobeira, azinheira, carrasco+arbóreo, medronheiro, sobreiro, zambujeiro			urbano	3254,6
27	27,13	Vegetação a enriquecer progressivamente em cabeceiras	Basaltos	Vertente declive > 25% com cabeceiras das linhas de água com radiação solar 1º quartil	carrasco+arbóreo, c. alvarinho, c. negral, medronheiro, sobreiro	Cupressus spp,		cupressal	179,8
27	27,13	Vegetação a enriquecer progressivamente em cabeceiras	Basaltos	Vertente declive 5-25% com cabeceiras das linhas de água com radiação solar 1º quartil	carrasco+arbóreo, c. alvarinho, c. negral, medronheiro, oliveira, sobreiro	Cupressus spp,		cupressal	792,3
27	27,13	Vegetação a enriquecer progressivamente em cabeceiras	Basaltos	Vertente declive 5-25% com cabeceiras das linhas de água e radiação solar 2º e 3º quartil	carrasco+arbóreo, medronheiro, oliveira, sobreiro	Cupressus spp,		cupressal	2938,3
27	27,13	Vegetação a enriquecer progressivamente em cabeços largos	Basaltos	Cabeços largos com radiação solar 1º quartil	carrasco+arbóreo, medronheiro	Cupressus spp,		cupressal	3032,5
27	27,13	Vegetação a enriquecer progressivamente em cabeços largos	Basaltos	Cabeços largos com radiação solar 2º e 3º quartil	carrasco+arbóreo, medronheiro	Cupressus spp,		cupressal	1174,8
27	27,13	Vegetação a enriquecer progressivamente em curraleia	Basaltos	Linhas de curraleia	azinheira e zambujeiro	Cupressus spp,		cupressal	732,5
27	27,13	Vegetação a manter	Basaltos	Vertente declive > 25% com radiação solar 1º quartil	carrasco+arbóreo, c. alvarinho, c. negral, medronheiro, sobreiro	Cupressus spp,		cupressal	2758,0
27	27,13	Vegetação a manter	Basaltos	Vertente declive 5-25% com radiação solar 1º quartil	carrasco+arbóreo, c. alvarinho, c. negral, medronheiro, oliveira, sobreiro	Cupressus spp,		cupressal	14190,0
27	27,13	Vegetação a manter	Basaltos	Vertente declive 5-25% com radiação solar 4º quartil	alfarrobeira, azinheira, carrasco+arbóreo, medronheiro, sobreiro, zambujeiro	Cupressus spp,		cupressal	9373,1
27	27,14	Vegetação a enriquecer progressivamente em cabeceiras	Basaltos	Vertente declive 5-25% com cabeceiras das linhas de água com radiação solar 1º quartil	carrasco+arbóreo, c. alvarinho, c. negral, medronheiro, oliveira, sobreiro	Cupressus spp,		cupressal	2003,8
27	27,14	Vegetação a enriquecer progressivamente em cabeceiras	Basaltos	Vertente declive 5-25% com cabeceiras das linhas de água e radiação solar 2º e 3º quartil	carrasco+arbóreo, medronheiro, oliveira, sobreiro	Cupressus spp,		cupressal	3616,8
27	27,14	Vegetação a enriquecer progressivamente em curraleia	Basaltos	Linhas de curraleia	azinheira e zambujeiro	Cupressus spp,		cupressal	890,6
27	27,15	Vegetação a substituir progressivamente	Basaltos	Vertente declive 5-25% com radiação solar 4º quartil	alfarrobeira, azinheira, carrasco+arbóreo, medronheiro, sobreiro, zambujeiro	Pinus pinea, Cupressus spp, Eucaliptus		povoamento misto	3730,6
27	27,15	Vegetação a substituir progressivamente em cabeceiras	Basaltos	Vertente declive 5-25% com cabeceiras das linhas de água com radiação solar 4º quartil	alfarrobeira, azinheira, carrasco+arbóreo, medronheiro, sobreiro, zambujeiro	Pinus pinea, Cupressus spp, Eucaliptus		povoamento misto	4150,6
27	27,15	Vegetação a substituir progressivamente em cabeceiras	Basaltos	Vertente declive 5-25% com cabeceiras das linhas de água e radiação solar 2º e 3º quartil	carrasco+arbóreo, medronheiro, oliveira, sobreiro	Pinus pinea, Cupressus spp, Eucaliptus		povoamento misto	230,2
27	27,15	Vegetação a substituir progressivamente em cabeços largos	Basaltos	Cabeços largos com radiação solar 2º e 3º quartil	carrasco+arbóreo, medronheiro	Pinus pinea, Cupressus spp, Eucaliptus		povoamento misto	647,8
27	27,15	Vegetação a substituir progressivamente em cabeços largos	Basaltos	Cabeços largos com radiação solar 4º quartil	azinheira, carrasco arboreo, medronheiro, zambujeiro	Pinus pinea, Cupressus spp, Eucaliptus		povoamento misto	9,7
27	27,16	Vegetação a substituir progressivamente	Basaltos	Vertente declive 5-25% com radiação solar 1º quartil	carrasco+arbóreo, c. alvarinho, c. negral, medronheiro, oliveira, sobreiro		Acacia, Olea europaea	zambujal esparso	11546,8
27	27,16	Vegetação a substituir progressivamente	Basaltos	Vertente declive 5-25% com radiação solar 4º quartil	alfarrobeira, azinheira, carrasco+arbóreo, medronheiro, sobreiro, zambujeiro		Acacia, Olea europaea	zambujal esparso	3800,8
27	27,16	Vegetação a substituir progressivamente em cabeceiras	Basaltos	Vertente declive > 25% com cabeceiras das linhas de água com radiação solar 1º quartil	carrasco+arbóreo, c. alvarinho, c. negral, medronheiro, sobreiro		Acacia, Olea europaea	zambujal esparso	823,3
27	27,16	Vegetação a substituir progressivamente em cabeceiras	Basaltos	Vertente declive 5-25% com cabeceiras das linhas de água com radiação solar 1º quartil	carrasco+arbóreo, c. alvarinho, c. negral, medronheiro, oliveira, sobreiro		Acacia, Olea europaea	zambujal esparso	5017,1
27	27,16	Vegetação a substituir progressivamente em cabeceiras	Basaltos	Vertente declive 5-25% com cabeceiras das linhas de água e radiação solar 2º e 3º quartil	carrasco+arbóreo, medronheiro, oliveira, sobreiro		Acacia, Olea europaea	zambujal esparso	2405,3
27	27,16	Vegetação a substituir progressivamente em curraleia	Basaltos	Linhas de curraleia	azinheira e zambujeiro		Acacia, Olea europaea	zambujal esparso	1038,6
27	27,17	Vegetação a enriquecer progressivamente em cabeceiras	Basaltos	Vertente declive 5-25% com cabeceiras das linhas de água com radiação solar 4º quartil	alfarrobeira, azinheira, carrasco+arbóreo, medronheiro, sobreiro, zambujeiro	Cupressus spp,		cupressal	85,1
27	27,17	Vegetação a enriquecer progressivamente em cabeceiras	Basaltos	Vertente declive 5-25% com cabeceiras das linhas de água e radiação solar 2º e 3º quartil	carrasco+arbóreo, medronheiro, oliveira, sobreiro	Cupressus spp,		cupressal	141,1
27	27,17	Vegetação a enriquecer progressivamente em cabeços largos	Basaltos	Cabeços largos com radiação solar 2º e 3º quartil	carrasco+arbóreo, medronheiro	Cupressus spp,		cupressal	806,6
27	27,17	Vegetação a enriquecer progressivamente em cabeços largos	Basaltos	Cabeços largos com radiação solar 4º quartil	azinheira, carrasco arboreo, medronheiro, zambujeiro	Cupressus spp,		cupressal	27,2
27	27,18	urbano	Basaltos	Vertente declive 5-25% com cabeceiras das linhas de água e radiação solar 2º e 3º quartil	carrasco+arbóreo, medronheiro, oliveira, sobreiro		diversas	urbano	787,5
27	27,18	urbano	Basaltos	Vertente declive 5-25% com radiação solar 4º quartil	alfarrobeira, azinheira, carrasco+arbóreo, medronheiro, sobreiro, zambujeiro		diversas	urbano	46,7
27	27,19	Vegetação a enriquecer progressivamente em cabeceiras	Basaltos	Vertente declive 5-25% com cabeceiras das linhas de água com radiação solar 4º quartil	alfarrobeira, azinheira, carrasco+arbóreo, medronheiro, sobreiro, zambujeiro	Cupressus spp,		cupressal	5804,8
27	27,19	Vegetação a enriquecer progressivamente em cabeceiras	Basaltos	Vertente declive 5-25% com cabeceiras das linhas de água e radiação solar 2º e 3º quartil	carrasco+arbóreo, medronheiro, oliveira, sobreiro	Cupressus spp,		cupressal	64,7
27	27,19	Vegetação a enriquecer progressivamente em cabeços largos	Basaltos	Cabeços largos com radiação solar 2º e 3º quartil	carrasco+arbóreo, medronheiro	Cupressus spp,		cupressal	2349,9
27	27,19	Vegetação a enriquecer progressivamente em cabeços largos	Basaltos	Cabeços largos com radiação solar 4º quartil	azinheira, carrasco arboreo, medronheiro, zambujeiro	Cupressus spp,		cupressal	516,4
27	27,19	Vegetação a manter	Basaltos	Vertente declive 5-25% com radiação solar 4º quartil	alfarrobeira, azinheira, carrasco+arbóreo, medronheiro, sobreiro, zambujeiro	Cupressus spp,		cupressal	7,7
27	27,20	Vegetação a substituir progressivamente em cabeceiras	Basaltos	Vertente declive 5-25% com cabeceiras das linhas de água com radiação solar 1º quartil	carrasco+arbóreo, c. alvarinho, c. negral, medronheiro, oliveira, sobreiro		Acacia, Olea europaea	zambujal esparso	2325,7
27	27,20	Vegetação a substituir progressivamente em cabeceiras	Basaltos	Vertente declive 5-25% com cabeceiras das linhas de água e radiação solar 2º e 3º quartil	carrasco+arbóreo, medronheiro, oliveira, sobreiro		Acacia, Olea europaea	zambujal esparso	309,7
27	27,20	Vegetação a substituir progressivamente em curraleia	Basaltos	Linhas de curraleia	azinheira e zambujeiro		Acacia, Olea europaea	zambujal esparso	473,9
27	27,21	Vegetação a substituir progressivamente	Basaltos	Vertente declive 5-25% com radiação solar 1º quartil	carrasco+arbóreo, c. alvarinho, c. negral, medronheiro, oliveira, sobreiro	Acacia, Ulmus minor, diversas		povoamento misto	7920,2
27	27,21	Vegetação a substituir progressivamente	Basaltos	Vertente declive 5-25% com radiação solar 4º quartil	alfarrobeira, azinheira, carrasco+arbóreo, medronheiro, sobreiro, zambujeiro	Acacia, Ulmus minor, diversas		povoamento misto	199,8
27	27,21	Vegetação a substituir progressivamente em cabeceiras	Basaltos	Vertente declive 5-25% com cabeceiras das linhas de água com radiação solar 1º quartil	carrasco+arbóreo, c. alvarinho, c. negral, medronheiro, oliveira, sobreiro	Acacia, Ulmus minor, diversas		povoamento misto	6158,6
27	27,21	Vegetação a substituir progressivamente em cabeceiras	Basaltos	Vertente declive 5-25% com cabeceiras das linhas de água e radiação solar 2º e 3º quartil	carrasco+arbóreo, medronheiro, oliveira, sobreiro	Acacia, Ulmus minor, diversas		povoamento misto	1747,8
27	27,21	Vegetação a substituir progressivamente em curraleia	Basaltos	Linhas de curraleia	azinheira e zambujeiro	Acacia, Ulmus minor, diversas		povoamento misto	479,3
28	28,01	Vegetação a substituir progressivamente em cabeços largos	Calcarios	Cabeços largos com radiação solar 2º e 3º quartil	carrasco+arbóreo, medronheiro	Eucaliptus		eucaliptal	2622,7
28	28,01	Vegetação a substituir progressivamente em cabeços largos	Calcarios	Cabeços largos com radiação solar 2º e 3º quartil	carrasco+arbóreo, c.cerquinho, loureiro, medronheiro, zelha	Eucaliptus		eucaliptal	3,2
28	28,02	Vegetação a enriquecer progressivamente em cabeceiras	Basaltos	Vertente declive 5-25% com cabeceiras das linhas de água e radiação solar 2º e 3º quartil	carrasco+arbóreo, medronheiro, oliveira, sobreiro	Pinus pinea		pinhal manso	238,1
28	28,02	Vegetação a enriquecer progressivamente em cabeços largos	Basaltos	Cabeços largos com radiação solar 2º e 3º quartil	carrasco+arbóreo, medronheiro	Pinus pinea		pinhal manso	1953,2
28	28,02	Vegetação a enriquecer progressivamente em curraleia	Basaltos	Linhas de curraleia	azinheira e zambujeiro	Pinus pinea		pinhal manso	439,2
28	28,02	Vegetação a manter	Basaltos	Vertente declive 5-25% com radiação solar 4º quartil	alfarrobeira, azinheira, carrasco+arbóreo, medronheiro, sobreiro, zambujeiro	Pinus pinea		pinhal manso	693,8
28	28,03	A revestir com espécies ripícolas	Basaltos	Linhas de água (margem)	amieiro, aveleira,borrazeira-preta, borrazeira-branca, choupo	Pinus pinea, Cupressus spp,	diversas	povoamento misto	2,3
28	28,03	Fóra do limite do PFN	Calcarios			Pinus pinea, Cupressus spp,	diversas	povoamento misto	76,0
28	28,03	Vegetação a enriquecer progressivamente em cabeceiras	Basaltos	Vertente declive > 25% com cabeceiras das linhas de água com radiação solar 1º quartil	carrasco+arbóreo, c. alvarinho, c. negral, medronheiro, sobreiro	Pinus pinea, Cupressus spp,	diversas	povoamento misto	372,7
28	28,03	Vegetação a enriquecer progressivamente em cabeceiras	Basaltos	Vertente declive > 25% com cabeceiras das linhas de água com radiação solar 4º quartil	azinheira, carrasco+arbóreo, medronheiro, sobreiro, zambujeiro	Pinus pinea, Cupressus spp,	diversas	povoamento misto	219,6
28	28,03	Vegetação a enriquecer progressivamente em cabeceiras	Basaltos	Vertente declive >25% com cabeceiras das linhas de água e radiação solar 2º e 3º quartil	carrasco+arbóreo, medronheiro, sobreiro	Pinus pinea, Cupressus spp,	diversas	povoamento misto	14,3
28	28,03	Vegetação a enriquecer progressivamente em cabeceiras	Basaltos	Vertente declive 5-25% com cabeceiras das linhas de água com radiação solar 1º quartil	carrasco+arbóreo, c. alvarinho, c. negral, medronheiro, oliveira, sobreiro	Pinus pinea, Cupressus spp,	diversas	povoamento misto	1231,3
28	28,03	Vegetação a enriquecer progressivamente em cabeceiras	Basaltos	Vertente declive 5-25% com cabeceiras das linhas de água com radiação solar 4º quartil	alfarrobeira, azinheira, carrasco+arbóreo, medronheiro, sobreiro, zambujeiro	Pinus pinea, Cupressus spp,	diversas	povoamento misto	1626,3
28	28,03	Vegetação a enriquecer progressivamente em cabeceiras	Basaltos	Vertente declive 5-25% com cabeceiras das linhas de água e radiação solar 2º e 3º quartil	carrasco+arbóreo, medronheiro, oliveira, sobreiro	Pinus pinea, Cupressus spp,	diversas	povoamento misto	3741,6
28	28,03	Vegetação a enriquecer progressivamente em cabeceiras	Calcarios	Vertente declive 5-25% com cabeceiras das linhas de água e radiação solar 2º e 3º quartil	carrasco+arbóreo, c. cerquinho, medronheiro, oliveira, zelha	Pinus pinea, Cupressus spp,	diversas	povoamento misto	0,2
28	28,03	Vegetação a enriquecer progressivamente em cabeços largos	Basaltos	Cabeços largos com radiação solar 2º e 3º quartil	carrasco+arbóreo, medronheiro	Pinus pinea, Cupressus spp,	diversas	povoamento misto	201,8
28	28,03	Vegetação a enriquecer progressivamente em cabeços largos	Basaltos	Cabeços largos com radiação solar 4º quartil	azinheira, carrasco arboreo, medronheiro, zambujeiro	Pinus pinea, Cupressus spp,	diversas	povoamento misto	78,6
28	28,03	Vegetação a enriquecer progressivamente em curraleia	Basaltos	Linhas de curraleia	azinheira e zambujeiro	Pinus pinea, Cupressus spp,	diversas	povoamento misto	1348,6
28	28,03	Vegetação a enriquecer progressivamente em curraleia	Calcarios	Linhas de curraleia	carvalho-cerquinho e zelha	Pinus pinea, Cupressus spp,	diversas	povoamento misto	0,3
28	28,03	Vegetação a manter	Basaltos	Vertente declive > 25% com radiação solar 1º quartil	carrasco+arbóreo, c. alvarinho, c. negral, medronheiro, sobreiro	Pinus pinea, Cupressus spp,	diversas	povoamento misto	236,2
28	28,03	Vegetação a manter	Basaltos	Vertente declive >25% com radiação solar 4º quartil	azinheira, carrasco+arbóreo, medronheiro, sobreiro, zambujeiro	Pinus pinea, Cupressus spp,	diversas	povoamento misto	149,3
28	28,03	Vegetação a manter	Basaltos	Vertente declive 5-25% com radiação solar 1º quartil	carrasco+arbóreo, c. alvarinho, c. negral, medronheiro, oliveira, sobreiro	Pinus pinea, Cupressus spp,	diversas	povoamento misto	561,1
28	28,03	Vegetação a manter	Basaltos	Vertente declive 5-25% com radiação solar 4º quartil	alfarrobeira, azinheira, carrasco+arbóreo, medronheiro, sobreiro, zambujeiro	Pinus pinea, Cupressus spp,	diversas	povoamento misto	2101,2
28	28,03	Vegetação a manter	Calcarios	Vertente declive 5-25 % com radiação solar 2º e 3º quartil	carrasco+arbóreo, c. cerquinho, medronheiro, oliveira, zelha	Pinus pinea, Cupressus spp,	diversas	povoamento misto	1,3
28	28,03	Vegetação a manter	Calcarios	Vertente declive 5-25% com radiação solar 1º quartil	carrasco+arbóreo, c. cerquinho, medronheiro, oliveira, zelha	Pinus pinea, Cupressus spp,	diversas	povoamento misto	8,0

28	28,03	Vegetação a manter	Calcários	Vertente declive 5-25% com radiação solar 4º quartil	alfarrobeira, azinheira, carrasco-arbóreo, medronheiro, zambujeiro	Pinus pinea, Cupressus spp.	diversas	povoamento misto	2,2
28	28,04	urbano	Basaltos	Cabeços largos com radiação solar 1º quartil	carrasco-arboreo, medronheiro		diversas	urbano	0,6
28	28,04	urbano	Basaltos	Linhas de cumeada	azinheira e zambujeiro		diversas	urbano	185,6
28	28,04	urbano	Basaltos	Vertente declive 5-25% com cabeceiras das linhas de água com radiação solar 1º quartil	carrasco-arbóreo, c. alvarinho, c. negral, medronheiro, oliveira, sobreiro		diversas	urbano	482,8
28	28,04	urbano	Basaltos	Vertente declive 5-25% com cabeceiras das linhas de água e radiação solar 2º e 3º quartil	carrasco-arbóreo, medronheiro, oliveira, sobreiro		diversas	urbano	311,2
28	28,05	Fora do limite do PFM	Calcários				diversas	equipamento recreio/desporto	0,7
28	28,05	Vegetação a enriquecer progressivamente em cabeceiras	Basaltos	Vertente declive > 25% com cabeceiras das linhas de água com radiação solar 1º quartil	carrasco-arbóreo, c. alvarinho, c. negral, medronheiro, sobreiro		diversas	equipamento recreio/desporto	4,7
28	28,05	Vegetação a enriquecer progressivamente em cabeceiras	Basaltos	Vertente declive > 25% com cabeceiras das linhas de água com radiação solar 4º quartil	azinheira, carrasco-arbóreo, medronheiro, sobreiro, zambujeiro		diversas	equipamento recreio/desporto	28,0
28	28,05	Vegetação a enriquecer progressivamente em cabeceiras	Basaltos	Vertente declive > 25% com cabeceiras das linhas de água e radiação solar 2º e 3º quartil	carrasco-arbóreo, medronheiro, sobreiro		diversas	equipamento recreio/desporto	22,3
28	28,05	Vegetação a enriquecer progressivamente em cabeceiras	Basaltos	Vertente declive 5-25% com cabeceiras das linhas de água com radiação solar 1º quartil	carrasco-arbóreo, c. alvarinho, c. negral, medronheiro, oliveira, sobreiro		diversas	equipamento recreio/desporto	222,4
28	28,05	Vegetação a enriquecer progressivamente em cabeceiras	Basaltos	Vertente declive 5-25% com cabeceiras das linhas de água com radiação solar 4º quartil	alfarrobeira, azinheira, carrasco-arbóreo, medronheiro, sobreiro, zambujeiro		diversas	equipamento recreio/desporto	38,5
28	28,05	Vegetação a enriquecer progressivamente em cabeceiras	Basaltos	Vertente declive 5-25% com cabeceiras das linhas de água e radiação solar 2º e 3º quartil	carrasco-arbóreo, medronheiro, oliveira, sobreiro		diversas	equipamento recreio/desporto	6,2
28	28,05	Vegetação a enriquecer progressivamente em cabeceiras	Calcários	Vertente declive 5-25% com cabeceiras das linhas de água com radiação solar 1º quartil	carrasco-arbóreo, c. cerquinho, medronheiro, oliveira, zelha		diversas	equipamento recreio/desporto	0,0
28	28,05	Vegetação a enriquecer progressivamente em cabeços largos	Basaltos	Cabeços largos com radiação solar 1º quartil	carrasco-arboreo, medronheiro		diversas	equipamento recreio/desporto	81,8
28	28,05	Vegetação a enriquecer progressivamente em cabeços largos	Basaltos	Cabeços largos com radiação solar 2º e 3º quartil	carrasco-arboreo, medronheiro		diversas	equipamento recreio/desporto	678,1
28	28,05	Vegetação a enriquecer progressivamente em cabeços largos	Basaltos	Cabeços largos com radiação solar 4º quartil	azinheira, carrasco arboreo, medronheiro, zambujeiro		diversas	equipamento recreio/desporto	40,6
28	28,05	Vegetação a enriquecer progressivamente em cumeada	Basaltos	Linhas de cumeada	azinheira e zambujeiro		diversas	equipamento recreio/desporto	1073,1
28	28,05	Vegetação a manter	Calcários	Vertente declive 5-25% com radição solar 1º quartil	carrasco-arbóreo, c. cerquinho, medronheiro, oliveira, zelha		diversas	equipamento recreio/desporto	3,4
28	28,06	Fora do limite do PFM	Calcários			Pinus pinea	Quercus rotundifolia, diversas	pinhal manso	8,2
28	28,06	Vegetação a enriquecer progressivamente em cabeceiras	Basaltos	Vertente declive 5-25% com cabeceiras das linhas de água com radiação solar 1º quartil	carrasco-arbóreo, c. alvarinho, c. negral, medronheiro, oliveira, sobreiro	Pinus pinea	Quercus rotundifolia, diversas	pinhal manso	1799,7
28	28,06	Vegetação a enriquecer progressivamente em cabeceiras	Basaltos	Vertente declive 5-25% com cabeceiras das linhas de água com radiação solar 4º quartil	alfarrobeira, azinheira, carrasco-arbóreo, medronheiro, sobreiro, zambujeiro	Pinus pinea	Quercus rotundifolia, diversas	pinhal manso	2013,0
28	28,06	Vegetação a enriquecer progressivamente em cabeceiras	Basaltos	Vertente declive 5-25% com cabeceiras das linhas de água e radiação solar 2º e 3º quartil	carrasco-arbóreo, medronheiro, oliveira, sobreiro	Pinus pinea	Quercus rotundifolia, diversas	pinhal manso	3129,0
28	28,06	Vegetação a enriquecer progressivamente em cabeceiras	Calcários	Vertente declive 5-25% com cabeceiras das linhas de água com radiação solar 4º quartil	alfarrobeira, azinheira, carrasco-arbóreo, medronheiro, zambujeiro	Pinus pinea	Quercus rotundifolia, diversas	pinhal manso	2,1
28	28,06	Vegetação a enriquecer progressivamente em cabeceiras	Calcários	Vertente declive 5-25% com cabeceiras das linhas de água e radiação solar 2º e 3º quartil	carrasco-arbóreo, c. cerquinho, medronheiro, oliveira, zelha	Pinus pinea	Quercus rotundifolia, diversas	pinhal manso	3,5
28	28,06	Vegetação a enriquecer progressivamente em cabeços largos	Basaltos	Cabeços largos com radiação solar 1º quartil	carrasco-arboreo, medronheiro	Pinus pinea	Quercus rotundifolia, diversas	pinhal manso	1173,8
28	28,06	Vegetação a enriquecer progressivamente em cabeços largos	Basaltos	Cabeços largos com radiação solar 2º e 3º quartil	carrasco-arboreo, medronheiro	Pinus pinea	Quercus rotundifolia, diversas	pinhal manso	2699,3
28	28,06	Vegetação a enriquecer progressivamente em cabeços largos	Basaltos	Cabeços largos com radiação solar 4º quartil	azinheira, carrasco arboreo, medronheiro, zambujeiro	Pinus pinea	Quercus rotundifolia, diversas	pinhal manso	543,8
28	28,06	Vegetação a enriquecer progressivamente em cabeços largos	Calcários	Cabeços largos com radiação solar 2º e 3º quartil	carrasco-arboreo, c.cerquinho, loureiro, medronheiro, zelha	Pinus pinea	Quercus rotundifolia, diversas	pinhal manso	3,0
28	28,06	Vegetação a enriquecer progressivamente em cabeços largos	Calcários	Cabeços largos com radiação solar 4º quartil	azinheira, carrasco arboreo, medronheiro, zambujeiro	Pinus pinea	Quercus rotundifolia, diversas	pinhal manso	0,6
28	28,06	Vegetação a enriquecer progressivamente em cumeada	Basaltos	Linhas de cumeada	azinheira e zambujeiro	Pinus pinea	Quercus rotundifolia, diversas	pinhal manso	1235,6
28	28,06	Vegetação a enriquecer progressivamente em cumeada	Calcários	Linhas de cumeada	carralho cerquinho e zelha	Pinus pinea	Quercus rotundifolia, diversas	pinhal manso	1,0
28	28,06	Vegetação a manter	Basaltos	Vertente declive 5-25% com radição solar 1º quartil	carrasco-arbóreo, c. alvarinho, c. negral, medronheiro, oliveira, sobreiro	Pinus pinea	Quercus rotundifolia, diversas	pinhal manso	467,8
28	28,06	Vegetação a manter	Basaltos	Vertente declive 5-25% com radição solar 4º quartil	alfarrobeira, azinheira, carrasco-arbóreo, medronheiro, sobreiro, zambujeiro	Pinus pinea	Quercus rotundifolia, diversas	pinhal manso	2777,0
28	28,06	Vegetação a manter	Calcários	Vertente declive 5-25% com radição solar 1º quartil	carrasco-arbóreo, c. cerquinho, medronheiro, oliveira, zelha	Pinus pinea	Quercus rotundifolia, diversas	pinhal manso	0,3
28	28,07	Fora do limite do PFM	Calcários					urbano	27,1
28	28,07	urbano	Basaltos	Linhas de água (margem)	amieiro, aveleira,borrazeira-preta, borrazeira-branca, choupo			urbano	576,5
28	28,07	urbano	Basaltos	Vertente declive 5-25% com cabeceiras das linhas de água com radição solar 4º quartil	alfarrobeira, azinheira, carrasco-arbóreo, medronheiro, sobreiro, zambujeiro			urbano	876,3
28	28,07	urbano	Basaltos	Vertente declive 5-25% com radição solar 4º quartil	alfarrobeira, azinheira, carrasco-arbóreo, medronheiro, sobreiro, zambujeiro			urbano	1687,1
28	28,07	urbano	Calcários	Vertente declive 5-25% com radição solar 4º quartil	alfarrobeira, azinheira, carrasco-arbóreo, medronheiro, zambujeiro			urbano	20,6
28	28,08	Fora do limite do PFM	Calcários			diversas	Pinus pinea	povoamento misto	0,1
28	28,08	Vegetação a enriquecer progressivamente em cabeceiras	Basaltos	Vertente declive 5-25% com cabeceiras das linhas de água com radição solar 4º quartil	alfarrobeira, azinheira, carrasco-arbóreo, medronheiro, sobreiro, zambujeiro	diversas	Pinus pinea	povoamento misto	380,3
28	28,08	Vegetação a enriquecer progressivamente em cabeceiras	Basaltos	Vertente declive 5-25% com cabeceiras das linhas de água e radiação solar 2º e 3º quartil	carrasco-arbóreo, medronheiro, oliveira, sobreiro	diversas	Pinus pinea	povoamento misto	96,6
28	28,08	Vegetação a manter	Basaltos	Vertente declive 5-25% com radição solar 4º quartil	alfarrobeira, azinheira, carrasco-arbóreo, medronheiro, sobreiro, zambujeiro	diversas	Pinus pinea	povoamento misto	2568,2
28	28,08	Vegetação a manter	Calcários	Vertente declive 5-25 % com radição solar 2º e 3º quartil	carrasco-arbóreo, c. cerquinho, medronheiro, oliveira, zelha	diversas	Pinus pinea	povoamento misto	3,3
28	28,08	Vegetação a manter	Calcários	Vertente declive 5-25% com radição solar 4º quartil	alfarrobeira, azinheira, carrasco-arbóreo, medronheiro, zambujeiro	diversas	Pinus pinea	povoamento misto	0,6
28	28,09	Fora do limite do PFM	Calcários			diversas		povoamento misto	112,4
28	28,09	Vegetação a enriquecer progressivamente em cabeceiras	Basaltos	Vertente declive 5-25% com cabeceiras das linhas de água com radição solar 4º quartil	alfarrobeira, azinheira, carrasco-arbóreo, medronheiro, sobreiro, zambujeiro	diversas		povoamento misto	171,2
28	28,09	Vegetação a enriquecer progressivamente em cabeços largos	Basaltos	Cabeços largos com radiação solar 2º e 3º quartil	carrasco-arboreo, medronheiro	diversas		povoamento misto	2138,8
28	28,09	Vegetação a enriquecer progressivamente em cabeços largos	Basaltos	Cabeços largos com radiação solar 4º quartil	azinheira, carrasco arboreo, medronheiro, zambujeiro	diversas		povoamento misto	6,3
28	28,09	Vegetação a enriquecer progressivamente em cabeços largos	Calcários	Cabeços largos com radiação solar 2º e 3º quartil	carrasco-arboreo, c.cerquinho, loureiro, medronheiro, zelha	diversas		povoamento misto	1,4
28	28,09	Vegetação a enriquecer progressivamente em cabeços largos	Calcários	Cabeços largos com radiação solar 4º quartil	azinheira, carrasco arboreo, medronheiro, zambujeiro	diversas		povoamento misto	0,3
28	28,09	Vegetação a enriquecer progressivamente em cumeada	Basaltos	Linhas de cumeada	azinheira e zambujeiro	diversas		povoamento misto	340,1
28	28,09	Vegetação a manter	Basaltos	Vertente declive 5-25% com radição solar 4º quartil	alfarrobeira, azinheira, carrasco-arbóreo, medronheiro, sobreiro, zambujeiro	diversas		povoamento misto	3311,1
28	28,09	Vegetação a manter	Calcários	Vertente declive 5-25 % com radição solar 2º e 3º quartil	carrasco-arbóreo, c. cerquinho, medronheiro, oliveira, zelha	diversas		povoamento misto	8,2
28	28,09	Vegetação a manter	Calcários	Vertente declive 5-25% com radição solar 4º quartil	alfarrobeira, azinheira, carrasco-arbóreo, medronheiro, zambujeiro	diversas		povoamento misto	8,6
28	28,10	Fora do limite do PFM	Calcários			diversas		povoamento misto	6977,1
28	28,10	Vegetação a enriquecer progressivamente em cabeços largos	Basaltos	Cabeços largos com radiação solar 2º e 3º quartil	carrasco-arboreo, medronheiro	diversas		povoamento misto	1,5
28	28,10	Vegetação a enriquecer progressivamente em cabeços largos	Basaltos	Cabeços largos com radiação solar 4º quartil	azinheira, carrasco arboreo, medronheiro, zambujeiro	diversas		povoamento misto	24,2
28	28,10	Vegetação a enriquecer progressivamente em cabeços largos	Calcários	Cabeços largos com radiação solar 2º e 3º quartil	carrasco-arboreo, c.cerquinho, loureiro, medronheiro, zelha	diversas		povoamento misto	28,8
28	28,10	Vegetação a enriquecer progressivamente em cabeços largos	Calcários	Cabeços largos com radiação solar 4º quartil	azinheira, carrasco arboreo, medronheiro, zambujeiro	diversas		povoamento misto	767,1
28	28,10	Vegetação a enriquecer progressivamente em cumeada	Basaltos	Linhas de cumeada	azinheira e zambujeiro	diversas		povoamento misto	0,6
28	28,10	Vegetação a enriquecer progressivamente em cumeada	Calcários	Linhas de cumeada	carralho cerquinho e zelha	diversas		povoamento misto	0,3
28	28,10	Vegetação a manter	Calcários	Vertente declive 5-25% com radição solar 4º quartil	alfarrobeira, azinheira, carrasco-arbóreo, medronheiro, zambujeiro	diversas		povoamento misto	40,5
28	28,11	Fora do limite do PFM	Calcários			diversas		povoamento misto	2019,6
28	28,11	Vegetação a enriquecer progressivamente em cabeceiras	Basaltos	Vertente declive 5-25% com cabeceiras das linhas de água com radição solar 4º quartil	alfarrobeira, azinheira, carrasco-arbóreo, medronheiro, sobreiro, zambujeiro	diversas		povoamento misto	348,7
28	28,11	Vegetação a enriquecer progressivamente em cabeceiras	Basaltos	Vertente declive 5-25% com cabeceiras das linhas de água e radição solar 2º e 3º quartil	carrasco-arbóreo, medronheiro, oliveira, sobreiro	diversas		povoamento misto	35,4
28	28,11	Vegetação a enriquecer progressivamente em cabeços largos	Basaltos	Cabeços largos com radiação solar 2º e 3º quartil	carrasco-arboreo, medronheiro	diversas		povoamento misto	11260,7
28	28,11	Vegetação a enriquecer progressivamente em cabeços largos	Basaltos	Cabeços largos com radiação solar 4º quartil	azinheira, carrasco arboreo, medronheiro, zambujeiro	diversas		povoamento misto	2584,7
28	28,11	Vegetação a enriquecer progressivamente em cabeços largos	Calcários	Cabeços largos com radiação solar 2º e 3º quartil	carrasco-arboreo, c.cerquinho, loureiro, medronheiro, zelha	diversas		povoamento misto	8,8
28	28,11	Vegetação a enriquecer progressivamente em cabeços largos	Calcários	Cabeços largos com radiação solar 4º quartil	azinheira, carrasco arboreo, medronheiro, zambujeiro	diversas		povoamento misto	3,4
28	28,11	Vegetação a enriquecer progressivamente em cumeada	Basaltos	Linhas de cumeada	azinheira e zambujeiro	diversas		povoamento misto	1363,6
28	28,11	Vegetação a enriquecer progressivamente em cumeada	Calcários	Linhas de cumeada	carralho cerquinho e zelha	diversas		povoamento misto	0,2
28	28,11	Vegetação a manter	Basaltos	Vertente declive 5-25% com radição solar 4º quartil	alfarrobeira, azinheira, carrasco-arbóreo, medronheiro, sobreiro, zambujeiro	diversas		povoamento misto	976,7
28	28,11	Vegetação a manter	Calcários	Vertente declive 5-25 % com radição solar 2º e 3º quartil	carrasco-arbóreo, c. cerquinho, medronheiro, oliveira, zelha	diversas		povoamento misto	27,2
28	28,11	Vegetação a manter	Calcários	Vertente declive 5-25% com radição solar 4º quartil	alfarrobeira, azinheira, carrasco-arbóreo, medronheiro, zambujeiro	diversas		povoamento misto	29,7
28	28,12	Fora do limite do PFM	Calcários					urbano	3553,0
28	28,12	urbano	Basaltos	Cabeços largos com radiação solar 2º e 3º quartil	carrasco-arboreo, medronheiro			urbano	271,5
28	28,12	urbano	Basaltos	Cabeços largos com radiação solar 4º quartil	azinheira, carrasco arboreo, medronheiro, zambujeiro			urbano	172,3
28	28,12	urbano	Basaltos	Linhas de cumeada	azinheira e zambujeiro			urbano	1,2
28	28,12	urbano	Calcários	Cabeços largos com radiação solar 2º e 3º quartil	carrasco-arboreo, c.cerquinho, loureiro, medronheiro, zelha			urbano	40,0
28	28,12	urbano	Calcários	Vertente declive 5-25 % com radição solar 2º e 3º quartil	carrasco-arbóreo, c. cerquinho, medronheiro, oliveira, zelha			urbano	257,2
29	29,01	Fora do limite do PFM	Calcários					prado de sequeiro	6,1
29	29,01	Vegetação a enriquecer progressivamente em cabeceiras	Basaltos	Vertente declive > 25% com cabeceiras das linhas de água com radiação solar 1º quartil	carrasco-arbóreo, c. alvarinho, c. negral, medronheiro, sobreiro			prado de sequeiro	843,3
29	29,01	Vegetação a enriquecer progressivamente em cabeceiras	Basaltos	Vertente declive 5-25% com cabeceiras das linhas de água com radição solar 1º quartil	carrasco-arbóreo, c. alvarinho, c. negral, medronheiro, oliveira, sobreiro			prado de sequeiro	2506,0
29	29,01	Vegetação a enriquecer progressivamente em cabeceiras	Basaltos	Vertente declive 5-25% com cabeceiras das linhas de água com radição solar 4º quartil	alfarrobeira, azinheira, carrasco-arbóreo, medronheiro, sobreiro, zambujeiro			prado de sequeiro	1963,3
29	29,01	Vegetação a enriquecer progressivamente em cabeceiras	Basaltos	Vertente declive 5-25% com cabeceiras das linhas de água e radição solar 2º e 3º quartil	carrasco-arbóreo, medronheiro, oliveira, sobreiro			prado de sequeiro	2035,4
29	29,01	Vegetação a enriquecer progressivamente em cabeceiras	Calcários	Vertente declive 5-25% com cabeceiras das linhas de água com radição solar 4º quartil	alfarrobeira, azinheira, carrasco-arbóreo, medronheiro, zambujeiro			prado de sequeiro	5,8
29	29,01	Vegetação a enriquecer progressivamente em cabeceiras	Calcários	Vertente declive 5-25% com cabeceiras das linhas de água e radição solar 2º e 3º quartil	carrasco-arbóreo, c. cerquinho, medronheiro, oliveira, zelha			prado de sequeiro	4,4

29	29,03	Vegetação a enriquecer progressivamente em cabeços largos	Basaltos	Cabeços largos com radiação solar 2º e 3º quartil	carrasco-arbóreo, medronheiro			prado de sequeiro	1431,5
29	29,03	Vegetação a enriquecer progressivamente em cabeços largos	Basaltos	Cabeços largos com radiação solar 4º quartil	azinheira, carrasco arboreo, medronheiro, zambujeiro			prado de sequeiro	229,8
29	29,03	Vegetação a enriquecer progressivamente em cabeços largos	Calcarios	Cabeços largos com radiação solar 2º e 3º quartil	carrasco-arboreo, c/cerquinho, loureiro, medronheiro, zelha			prado de sequeiro	0,0
29	29,01	Vegetação a enriquecer progressivamente em cumeada	Basaltos	Linhas de cumeada	azinheira e zambujeiro			prado de sequeiro	1666,9
29	29,01	Vegetação a manter	Basaltos	Vertente declive > 25% com radiação solar 1º quartil	carrasco-arbóreo, c. alfarrinho, c. negral, medronheiro, sobreiro			prado de sequeiro	335,9
29	29,01	Vegetação a manter	Calcarios	Vertente declive 5-25% com radiação solar 4º quartil	alfarrobeira, azinheira, carrasco-arbóreo, medronheiro, zambujeiro			prado de sequeiro	0,6
29	29,02	Fora do limite do PEM	Calcarios			Pinus pinea		pinhal manso	187,6
29	29,02	Vegetação a enriquecer progressivamente em cabeceiras	Basaltos	Vertente declive 5-25% com cabeceiras das linhas de água com radiação solar 1º quartil	carrasco-arbóreo, c. alfarrinho, c. negral, medronheiro, oliveira, sobreiro	Pinus pinea		pinhal manso	549,6
29	29,02	Vegetação a enriquecer progressivamente em cabeceiras	Basaltos	Vertente declive 5-25% com cabeceiras das linhas de água com radiação solar 4º quartil	alfarrobeira, azinheira, carrasco-arbóreo, medronheiro, sobreiro, zambujeiro	Pinus pinea		pinhal manso	1080,2
29	29,02	Vegetação a enriquecer progressivamente em cabeceiras	Basaltos	Vertente declive 5-25% com cabeceiras das linhas de água e radiação solar 2º e 3º quartil	carrasco-arbóreo, medronheiro, oliveira, sobreiro	Pinus pinea		pinhal manso	819,8
29	29,02	Vegetação a enriquecer progressivamente em cabeços largos	Basaltos	Cabeços largos com radiação solar 1º quartil	carrasco-arboreo, medronheiro	Pinus pinea		pinhal manso	17,0
29	29,02	Vegetação a enriquecer progressivamente em cabeços largos	Basaltos	Cabeços largos com radiação solar 2º e 3º quartil	carrasco-arboreo, medronheiro	Pinus pinea		pinhal manso	2056,4
29	29,02	Vegetação a enriquecer progressivamente em cabeços largos	Basaltos	Cabeços largos com radiação solar 4º quartil	azinheira, carrasco arboreo, medronheiro, zambujeiro	Pinus pinea		pinhal manso	100,4
29	29,02	Vegetação a enriquecer progressivamente em cumeada	Basaltos	Linhas de cumeada	azinheira e zambujeiro	Pinus pinea		pinhal manso	761,4
29	29,02	Vegetação a manter	Calcarios	Vertente declive 5-25 % com radiação solar 2º e 3º quartil	carrasco-arbóreo, c. cerquinho, medronheiro, oliveira, zelha	Pinus pinea		pinhal manso	42,3
29	29,02	Vegetação a manter	Calcarios	Vertente declive 5-25% com radiação solar 4º quartil	alfarrobeira, azinheira, carrasco-arbóreo, medronheiro, zambujeiro	Pinus pinea		pinhal manso	14,7
29	29,03	Vegetação a enriquecer progressivamente em cabeceiras	Basaltos	Vertente declive > 25% com cabeceiras das linhas de água com radiação solar 1º quartil	carrasco-arbóreo, c. alfarrinho, c. negral, medronheiro, sobreiro	Pinus pinea		pinhal manso	29,5
29	29,03	Vegetação a enriquecer progressivamente em cabeceiras	Basaltos	Vertente declive 5-25% com cabeceiras das linhas de água com radiação solar 1º quartil	carrasco-arbóreo, c. alfarrinho, c. negral, medronheiro, oliveira, sobreiro	Pinus pinea		pinhal manso	1335,8
29	29,03	Vegetação a enriquecer progressivamente em cabeços largos	Basaltos	Cabeços largos com radiação solar 1º quartil	carrasco-arboreo, medronheiro	Pinus pinea		pinhal manso	307,5
29	29,03	Vegetação a enriquecer progressivamente em cabeços largos	Basaltos	Cabeços largos com radiação solar 2º e 3º quartil	carrasco-arboreo, medronheiro	Pinus pinea		pinhal manso	405,7
29	29,03	Vegetação a manter	Basaltos	Vertente declive > 25% com radiação solar 1º quartil	carrasco-arbóreo, c. alfarrinho, c. negral, medronheiro, sobreiro	Pinus pinea		pinhal manso	1381,6
29	29,03	Vegetação a manter	Basaltos	Vertente declive 5-25% com radiação solar 1º quartil	carrasco-arbóreo, c. alfarrinho, c. negral, medronheiro, oliveira, sobreiro	Pinus pinea		pinhal manso	3676,7
29	29,04	Vegetação a substituir progressivamente	Basaltos	Vertente declive 5-25% com radiação solar 1º quartil	carrasco-arbóreo, c. alfarrinho, c. negral, medronheiro, oliveira, sobreiro	Eucaliptus		eucaliptal	4000,9
29	29,04	Vegetação a substituir progressivamente em cumeada	Basaltos	Linhas de cumeada	azinheira e zambujeiro	Eucaliptus		eucaliptal	167,5
29	29,05	A revestir com espécies ripícolas	Basaltos	Linhas de água (margem)	amieiro, aveleira,borrazeira-preta, borrazeira-branca, choupo		Pinus pinea	equip + povoam ajardinado	2292,4
29	29,05	Fora do limite do PEM	Calcarios				Pinus pinea	equip + povoam ajardinado	19,1
29	29,05	Vegetação a enriquecer progressivamente em cabeceiras	Basaltos	Vertente declive 5-25% com cabeceiras das linhas de água com radiação solar 1º quartil	carrasco-arbóreo, c. alfarrinho, c. negral, medronheiro, oliveira, sobreiro		Pinus pinea	equip + povoam ajardinado	1517,5
29	29,05	Vegetação a enriquecer progressivamente em cabeceiras	Basaltos	Vertente declive 5-25% com cabeceiras das linhas de água e radiação solar 2º e 3º quartil	carrasco-arbóreo, medronheiro, oliveira, sobreiro		Pinus pinea	equip + povoam ajardinado	2031,0
29	29,05	Vegetação a enriquecer progressivamente em cabeços largos	Basaltos	Cabeços largos com radiação solar 1º quartil	carrasco-arboreo, medronheiro		Pinus pinea	equip + povoam ajardinado	553,6
29	29,05	Vegetação a enriquecer progressivamente em cabeços largos	Basaltos	Cabeços largos com radiação solar 2º e 3º quartil	carrasco-arboreo, medronheiro		Pinus pinea	equip + povoam ajardinado	14804,0
29	29,05	Vegetação a enriquecer progressivamente em cabeços largos	Calcarios	Cabeços largos com radiação solar 2º e 3º quartil	carrasco-arboreo, c/cerquinho, loureiro, medronheiro, zelha		Pinus pinea	equip + povoam ajardinado	4,6
29	29,05	Vegetação a enriquecer progressivamente em cumeada	Basaltos	Linhas de cumeada	azinheira e zambujeiro		Pinus pinea	equip + povoam ajardinado	3119,6
29	29,05	Vegetação a manter	Basaltos	Vertente declive 5-25% com radiação solar 1º quartil	carrasco-arbóreo, c. alfarrinho, c. negral, medronheiro, oliveira, sobreiro		Pinus pinea	equip + povoam ajardinado	29809,2
29	29,05	Vegetação a manter	Basaltos	Vertente declive 5-25% com radiação solar 4º quartil	alfarrobeira, azinheira, carrasco-arbóreo, medronheiro, sobreiro, zambujeiro		Pinus pinea	equip + povoam ajardinado	9957,9
29	29,05	Vegetação a manter	Calcarios	Vertente declive 5-25 % com radiação solar 2º e 3º quartil	carrasco-arbóreo, c. cerquinho, medronheiro, oliveira, zelha		Pinus pinea	equip + povoam ajardinado	19,9
29	29,06	A revestir com espécies ripícolas	Basaltos	Linhas de água (margem)	amieiro, aveleira,borrazeira-preta, borrazeira-branca, choupo	Pinus pinea		pinhal manso	1656,0
29	29,06	Vegetação a enriquecer progressivamente em cabeceiras	Basaltos	Vertente declive 5-25% com cabeceiras das linhas de água com radiação solar 1º quartil	carrasco-arbóreo, c. alfarrinho, c. negral, medronheiro, oliveira, sobreiro	Pinus pinea		pinhal manso	522,5
29	29,06	Vegetação a enriquecer progressivamente em cabeceiras	Basaltos	Vertente declive 5-25% com cabeceiras das linhas de água e radiação solar 2º e 3º quartil	carrasco-arbóreo, medronheiro, oliveira, sobreiro	Pinus pinea		pinhal manso	11320,3
29	29,06	Vegetação a enriquecer progressivamente em cabeços largos	Basaltos	Cabeços largos com radiação solar 2º e 3º quartil	carrasco-arboreo, medronheiro	Pinus pinea		pinhal manso	25,3
29	29,06	Vegetação a enriquecer progressivamente em cumeada	Basaltos	Linhas de cumeada	azinheira e zambujeiro	Pinus pinea		pinhal manso	4236,3
29	29,06	Vegetação a manter	Basaltos	Vertente declive 5-25% com radiação solar 1º quartil	carrasco-arbóreo, c. alfarrinho, c. negral, medronheiro, oliveira, sobreiro	Pinus pinea		pinhal manso	21501,6
29	29,06	Vegetação a manter	Basaltos	Vertente declive 5-25% com radiação solar 4º quartil	alfarrobeira, azinheira, carrasco-arbóreo, medronheiro, sobreiro, zambujeiro	Pinus pinea		pinhal manso	38536,4
30	30,01	A revestir com espécies ripícolas	Basaltos	Fundos de vale	azereiro, freixo, loureiro, pilriteiro		Eucaliptus	eucaliptal esparso	12,7
30	30,01	Fora do limite do PEM	Calcarios				Eucaliptus	eucaliptal esparso	345,5
30	30,01	Vegetação a substituir progressivamente	Basaltos	Vertente declive > 25% com radiação solar 1º quartil	carrasco-arbóreo, c. alfarrinho, c. negral, medronheiro, sobreiro		Eucaliptus	eucaliptal esparso	195,5
30	30,01	Vegetação a substituir progressivamente	Basaltos	Vertente declive 5-25% com radiação solar 1º quartil	carrasco-arbóreo, c. alfarrinho, c. negral, medronheiro, oliveira, sobreiro		Eucaliptus	eucaliptal esparso	1832,9
30	30,01	Vegetação a substituir progressivamente	Basaltos	Vertente declive 5-25% com radiação solar 4º quartil	alfarrobeira, azinheira, carrasco-arbóreo, medronheiro, sobreiro, zambujeiro		Eucaliptus	eucaliptal esparso	31,3
30	30,01	Vegetação a substituir progressivamente	Calcarios	Vertente declive 5-25 % com radiação solar 2º e 3º quartil	carrasco-arbóreo, c. cerquinho, medronheiro, oliveira, zelha		Eucaliptus	eucaliptal esparso	143,0
30	30,01	Vegetação a substituir progressivamente	Calcarios	Vertente declive 5-25% com radiação solar 1º quartil	carrasco-arbóreo, c. cerquinho, medronheiro, oliveira, zelha		Eucaliptus	eucaliptal esparso	11,2
30	30,01	Vegetação a substituir progressivamente em cabeceiras	Basaltos	Vertente declive > 25% com cabeceiras das linhas de água com radiação solar 1º quartil	carrasco-arbóreo, c. alfarrinho, c. negral, medronheiro, sobreiro		Eucaliptus	eucaliptal esparso	789,5
30	30,01	Vegetação a substituir progressivamente em cabeceiras	Basaltos	Vertente declive 5-25% com cabeceiras das linhas de água com radiação solar 1º quartil	carrasco-arbóreo, c. alfarrinho, c. negral, medronheiro, oliveira, sobreiro		Eucaliptus	eucaliptal esparso	1116,3
30	30,01	Vegetação a substituir progressivamente em cabeceiras	Basaltos	Vertente declive 5-25% com cabeceiras das linhas de água e radiação solar 2º e 3º quartil	carrasco-arbóreo, medronheiro, oliveira, sobreiro		Eucaliptus	eucaliptal esparso	0,4
30	30,01	Vegetação a substituir progressivamente em cabeceiras	Calcarios	Vertente declive 5-25% com cabeceiras das linhas de água com radiação solar 1º quartil	carrasco-arbóreo, c. cerquinho, medronheiro, oliveira, zelha		Eucaliptus	eucaliptal esparso	2,1
30	30,01	Vegetação a substituir progressivamente em cabeços largos	Basaltos	Cabeços largos com radiação solar 1º quartil	carrasco-arboreo, medronheiro		Eucaliptus	eucaliptal esparso	1720,5
30	30,01	Vegetação a substituir progressivamente em cabeços largos	Basaltos	Cabeços largos com radiação solar 2º e 3º quartil	carrasco-arboreo, medronheiro		Eucaliptus	eucaliptal esparso	2856,1
30	30,01	Vegetação a substituir progressivamente em cabeços largos	Calcarios	Cabeços largos com radiação solar 1º quartil	carrasco-arboreo, c/cerquinho, loureiro, medronheiro, zelha		Eucaliptus	eucaliptal esparso	0,0
30	30,01	Vegetação a substituir progressivamente em cabeços largos	Calcarios	Cabeços largos com radiação solar 2º e 3º quartil	carrasco-arboreo, c/cerquinho, loureiro, medronheiro, zelha		Eucaliptus	eucaliptal esparso	9,2
30	30,01	Vegetação a substituir progressivamente em cumeada	Basaltos	Linhas de cumeada	azinheira e zambujeiro		Eucaliptus	eucaliptal esparso	1174,3
30	30,01	Vegetação a substituir progressivamente em cumeada	Calcarios	Linhas de cumeada	carvalho cerquinho e zelha		Eucaliptus	eucaliptal esparso	1,3
30	30,02	A revestir com espécies ripícolas	Basaltos	Fundos de vale	azereiro, freixo, loureiro, pilriteiro	Pinus pinea		pinhal manso	1883,7
30	30,02	A revestir com espécies ripícolas	Basaltos	Linhas de água (margem)	amieiro, aveleira,borrazeira-preta, borrazeira-branca, choupo	Pinus pinea		pinhal manso	622,8
30	30,02	Fora do limite do PEM	Calcarios			Pinus pinea		pinhal manso	579,7
30	30,02	Vegetação a enriquecer progressivamente em cabeceiras	Basaltos	Vertente declive > 25% com cabeceiras das linhas de água com radiação solar 1º quartil	carrasco-arbóreo, c. alfarrinho, c. negral, medronheiro, sobreiro	Pinus pinea		pinhal manso	238,3
30	30,02	Vegetação a enriquecer progressivamente em cabeceiras	Basaltos	Vertente declive 5-25% com cabeceiras das linhas de água com radiação solar 1º quartil	carrasco-arbóreo, c. alfarrinho, c. negral, medronheiro, oliveira, sobreiro	Pinus pinea		pinhal manso	3123,1
30	30,02	Vegetação a enriquecer progressivamente em cabeceiras	Basaltos	Vertente declive 5-25% com cabeceiras das linhas de água com radiação solar 4º quartil	alfarrobeira, azinheira, carrasco-arbóreo, medronheiro, sobreiro, zambujeiro	Pinus pinea		pinhal manso	4424,5
30	30,02	Vegetação a enriquecer progressivamente em cabeceiras	Basaltos	Vertente declive 5-25% com cabeceiras das linhas de água e radiação solar 2º e 3º quartil	carrasco-arbóreo, medronheiro, oliveira, sobreiro	Pinus pinea		pinhal manso	1525,1
30	30,02	Vegetação a enriquecer progressivamente em cabeceiras	Calcarios	Vertente declive 5-25% com cabeceiras das linhas de água com radiação solar 4º quartil	alfarrobeira, azinheira, carrasco-arbóreo, medronheiro, zambujeiro	Pinus pinea		pinhal manso	5,0
30	30,02	Vegetação a enriquecer progressivamente em cabeceiras	Calcarios	Vertente declive 5-25% com cabeceiras das linhas de água e radiação solar 2º e 3º quartil	carrasco-arbóreo, c. cerquinho, medronheiro, oliveira, zelha	Pinus pinea		pinhal manso	8,1
30	30,02	Vegetação a enriquecer progressivamente em cabeços largos	Basaltos	Cabeços largos com radiação solar 1º quartil	carrasco-arboreo, medronheiro	Pinus pinea		pinhal manso	2560,0
30	30,02	Vegetação a enriquecer progressivamente em cabeços largos	Basaltos	Cabeços largos com radiação solar 2º e 3º quartil	carrasco-arboreo, medronheiro	Pinus pinea		pinhal manso	6308,5
30	30,02	Vegetação a enriquecer progressivamente em cabeços largos	Basaltos	Cabeços largos com radiação solar 4º quartil	azinheira, carrasco arboreo, medronheiro, zambujeiro	Pinus pinea		pinhal manso	1129,6
30	30,02	Vegetação a enriquecer progressivamente em cabeços largos	Calcarios	Cabeços largos com radiação solar 2º e 3º quartil	carrasco-arboreo, c/cerquinho, loureiro, medronheiro, zelha	Pinus pinea		pinhal manso	7,6
30	30,02	Vegetação a enriquecer progressivamente em cabeços largos	Calcarios	Cabeços largos com radiação solar 4º quartil	azinheira, carrasco arboreo, medronheiro, zambujeiro	Pinus pinea		pinhal manso	0,9
30	30,02	Vegetação a enriquecer progressivamente em cumeada	Basaltos	Linhas de cumeada	azinheira e zambujeiro	Pinus pinea		pinhal manso	3685,0
30	30,02	Vegetação a enriquecer progressivamente em cumeada	Calcarios	Linhas de cumeada	carvalho cerquinho e zelha	Pinus pinea		pinhal manso	4,0
30	30,02	Vegetação a manter	Basaltos	Vertente declive 5-25% com radiação solar 1º quartil	carrasco-arbóreo, c. alfarrinho, c. negral, medronheiro, oliveira, sobreiro	Pinus pinea		pinhal manso	3271,1
30	30,02	Vegetação a manter	Basaltos	Vertente declive 5-25% com radiação solar 4º quartil	alfarrobeira, azinheira, carrasco-arbóreo, medronheiro, sobreiro, zambujeiro	Pinus pinea		pinhal manso	4058,6
30	30,02	Vegetação a manter	Calcarios	Vertente declive 5-25 % com radiação solar 2º e 3º quartil	carrasco-arbóreo, c. cerquinho, medronheiro, oliveira, zelha	Pinus pinea		pinhal manso	70,3
30	30,02	Vegetação a manter	Calcarios	Vertente declive 5-25% com radiação solar 4º quartil	alfarrobeira, azinheira, carrasco-arbóreo, medronheiro, zambujeiro	Pinus pinea		pinhal manso	75,3
30	30,03	A revestir com espécies ripícolas	Basaltos	Fundos de vale	azereiro, freixo, loureiro, pilriteiro	Cupressus spp., Quercus rotundifolia, Casuarina equisetifolia		povoamento misto	1586,2
30	30,03	A revestir com espécies ripícolas	Basaltos	Linhas de água (margem)	amieiro, aveleira,borrazeira-preta, borrazeira-branca, choupo	Cupressus spp., Quercus rotundifolia, Casuarina equisetifolia		povoamento misto	185,4
30	30,03	A revestir com espécies ripícolas	Calcarios	Fundos de vale	azereiro, c, cerquinho, freixo, loureiro, pilriteiro	Cupressus spp., Quercus rotundifolia, Casuarina equisetifolia		povoamento misto	3,0
30	30,03	Fora do limite do PEM	Calcarios			Cupressus spp., Quercus rotundifolia, Casuarina equisetifolia		povoamento misto	410,4
30	30,03	Vegetação a manter	Basaltos	Vertente declive 5-25% com radiação solar 1º quartil	carrasco-arbóreo, c. alfarrinho, c. negral, medronheiro, oliveira, sobreiro	Cupressus spp., Quercus rotundifolia, Casuarina equisetifolia		povoamento misto	711,9
30	30,03	Vegetação a manter	Basaltos	Vertente declive 5-25% com radiação solar 4º quartil	alfarrobeira, azinheira, carrasco-arbóreo, medronheiro, sobreiro, zambujeiro	Cupressus spp., Quercus rotundifolia, Casuarina equisetifolia		povoamento misto	384,7
30	30,03	Vegetação a manter	Calcarios	Vertente declive 5-25 % com radiação solar 2º e 3º quartil	carrasco-arbóreo, c. cerquinho, medronheiro, oliveira, zelha	Cupressus spp., Quercus rotundifolia, Casuarina equisetifolia		povoamento misto	3,8
30	30,03	Vegetação a manter	Calcarios	Vertente declive 5-25% com radiação solar 1º quartil	carrasco-arbóreo, c. cerquinho, medronheiro, oliveira, zelha	Cupressus spp., Quercus rotundifolia, Casuarina equisetifolia		povoamento misto	0,4
30	30,03	Vegetação a manter	Calcarios	Vertente declive 5-25% com radiação solar 4º quartil	alfarrobeira, azinheira, carrasco-arbóreo, medronheiro, zambujeiro	Cupressus spp., Quercus rotundifolia, Casuarina equisetifolia		povoamento misto	4,2

30	30,04	equipamento recreio/desporto	Basaltos	Fundos de vale	azereiro, freixo, loureiro, pilriteiro			equipamento recreio/desporto	1669,3
30	30,04	equipamento recreio/desporto	Basaltos	Linhas de água (margem)	amieiro, aveleira,borrazeira-preta, borrazeira-branca, choupo			equipamento recreio/desporto	284,9
30	30,04	equipamento recreio/desporto	Basaltos	Vertente declive 5-25% com radiação solar 4º quartil	sfarrobeira, azinheira, carrasco-arbóreo, medronheiro, sobreiro, zambujeiro			equipamento recreio/desporto	291,5
30	30,04	Fora do limite do PFM	Calcários					equipamento recreio/desporto	111,6
30	30,05	A revestir com espécies ripícolas	Basaltos	Fundos de vale	azereiro, freixo, loureiro, pilriteiro	Cupressus spp, Quercus rotundifolia, Casuarina equisetifolia		povoamento misto	1350,8
30	30,05	Fora do limite do PFM	Calcários			Cupressus spp, Quercus rotundifolia, Casuarina equisetifolia		povoamento misto	732,6
30	30,05	Vegetação a manter	Basaltos	Vertente declive 5-25% com radiação solar 4º quartil	sfarrobeira, azinheira, carrasco-arbóreo, medronheiro, sobreiro, zambujeiro	Cupressus spp, Quercus rotundifolia, Casuarina equisetifolia		povoamento misto	357,6
30	30,05	Vegetação a manter	Calcários	Vertente declive 5-25 % com radiação solar 2º e 3º quartil	carrasco-arbóreo, c. cerquinho, medronheiro, oliveira, zelha	Cupressus spp, Quercus rotundifolia, Casuarina equisetifolia		povoamento misto	7,8
30	30,05	Vegetação a manter	Calcários	Vertente declive 5-25% com radiação solar 4º quartil	sfarrobeira, azinheira, carrasco-arbóreo, medronheiro, zambujeiro	Cupressus spp, Quercus rotundifolia, Casuarina equisetifolia		povoamento misto	1,8
30	30,06	A revestir com espécies ripícolas	Basaltos	Fundos de vale	azereiro, freixo, loureiro, pilriteiro	Pinus pinea		pinhal manso	4021,5
30	30,06	A revestir com espécies ripícolas	Basaltos	Linhas de água (margem)	amieiro, aveleira,borrazeira-preta, borrazeira-branca, choupo	Pinus pinea		pinhal manso	2004,2
30	30,06	Fora do limite do PFM	Calcários			Pinus pinea		pinhal manso	653,7
30	30,06	Vegetação a enriquecer progressivamente em cabeceiras	Basaltos	Vertente declive > 25% com cabeceiras das linhas de água com radiação solar 1º quartil	carrasco-arbóreo, c. alfarrinho, c. negral, medronheiro, sobreiro	Pinus pinea		pinhal manso	2,0
30	30,06	Vegetação a enriquecer progressivamente em cabeceiras	Basaltos	Vertente declive 5-25% com cabeceiras das linhas de água com radiação solar 1º quartil	carrasco-arbóreo, c. alfarrinho, c. negral, medronheiro, oliveira, sobreiro	Pinus pinea		pinhal manso	2437,5
30	30,06	Vegetação a enriquecer progressivamente em cabeceiras	Basaltos	Vertente declive 5-25% com cabeceiras das linhas de água e radiação solar 2º e 3º quartil	carrasco-arbóreo, medronheiro, oliveira, sobreiro	Pinus pinea		pinhal manso	3942,4
30	30,06	Vegetação a enriquecer progressivamente em cabeceiras	Calcários	Vertente declive 5-25% com cabeceiras das linhas de água e radiação solar 2º e 3º quartil	carrasco-arbóreo, c. cerquinho, medronheiro, oliveira, zelha	Pinus pinea		pinhal manso	1,0
30	30,06	Vegetação a enriquecer progressivamente em cabeços largos	Basaltos	Cabeços largos com radiação solar 2º e 3º quartil	carrasco-arbóreo, medronheiro	Pinus pinea		pinhal manso	4309,5
30	30,06	Vegetação a enriquecer progressivamente em cumeada	Basaltos	Linhas de cumeada	azinheira e zambujeiro	Pinus pinea		pinhal manso	1430,9
30	30,06	Vegetação a manter	Basaltos	Vertente declive > 25% com radiação solar 1º quartil	carrasco-arbóreo, c. alfarrinho, c. negral, medronheiro, sobreiro	Pinus pinea		pinhal manso	95,8
30	30,06	Vegetação a manter	Basaltos	Vertente declive 5-25% com radiação solar 1º quartil	carrasco-arbóreo, c. alfarrinho, c. negral, medronheiro, oliveira, sobreiro	Pinus pinea		pinhal manso	3024,2
30	30,06	Vegetação a manter	Basaltos	Vertente declive 5-25% com radiação solar 4º quartil	sfarrobeira, azinheira, carrasco-arbóreo, medronheiro, sobreiro, zambujeiro	Pinus pinea		pinhal manso	2480,9
30	30,06	Vegetação a manter	Calcários	Vertente declive 5-25 % com radiação solar 2º e 3º quartil	carrasco-arbóreo, c. cerquinho, medronheiro, oliveira, zelha	Pinus pinea		pinhal manso	92,0
30	30,06	Vegetação a manter	Calcários	Vertente declive 5-25% com radiação solar 1º quartil	carrasco-arbóreo, c. cerquinho, medronheiro, oliveira, zelha	Pinus pinea		pinhal manso	130,0
30	30,06	Vegetação a manter	Calcários	Vertente declive 5-25% com radiação solar 4º quartil	sfarrobeira, azinheira, carrasco-arbóreo, medronheiro, zambujeiro	Pinus pinea		pinhal manso	4,9
30	30,07	Fora do limite do PFM	Calcários				diversas	urbano	1,1
30	30,07	urbano	Basaltos	Cabeços largos com radiação solar 2º e 3º quartil	carrasco-arbóreo, medronheiro		diversas	urbano	1115,4
30	30,07	urbano	Basaltos	Cabeços largos com radiação solar 4º quartil	azinheira, carrasco arboreo, medronheiro, zambujeiro		diversas	urbano	42,8
30	30,07	urbano	Basaltos	Linhas de cumeada	azinheira e zambujeiro		diversas	urbano	74,0
30	30,07	urbano	Basaltos	Vertente declive 5-25% com cabeceiras das linhas de água com radiação solar 4º quartil	sfarrobeira, azinheira, carrasco-arbóreo, medronheiro, sobreiro, zambujeiro		diversas	urbano	1173,9
30	30,07	urbano	Basaltos	Vertente declive 5-25% com cabeceiras das linhas de água e radiação solar 2º e 3º quartil	carrasco-arbóreo, medronheiro, oliveira, sobreiro		diversas	urbano	11,9
30	30,07	urbano	Calcários	Vertente declive 5-25 % com radiação solar 2º e 3º quartil	carrasco-arbóreo, c. cerquinho, medronheiro, oliveira, zelha		diversas	urbano	0,5
30	30,07	urbano	Calcários	Vertente declive 5-25% com radiação solar 4º quartil	sfarrobeira, azinheira, carrasco-arbóreo, medronheiro, zambujeiro		diversas	urbano	2,3
30	30,08	Vegetação a enriquecer progressivamente em cabeços largos	Basaltos	Cabeços largos com radiação solar 2º e 3º quartil	carrasco-arbóreo, medronheiro	Quercus faginea		carvalhal	192,0
30	30,08	Vegetação a enriquecer progressivamente em cumeada	Basaltos	Linhas de cumeada	azinheira e zambujeiro	Quercus faginea		carvalhal	413,0
30	30,09	A revestir com espécies ripícolas	Basaltos	Linhas de água (margem)	amieiro, aveleira,borrazeira-preta, borrazeira-branca, choupo			prado de sequeiro	178,2
30	30,09	Vegetação a enriquecer progressivamente em cabeceiras	Basaltos	Vertente declive > 25% com cabeceiras das linhas de água com radiação solar 1º quartil	carrasco-arbóreo, c. alfarrinho, c. negral, medronheiro, sobreiro			prado de sequeiro	89,5
30	30,09	Vegetação a enriquecer progressivamente em cabeceiras	Basaltos	Vertente declive 5-25% com cabeceiras das linhas de água com radiação solar 1º quartil	carrasco-arbóreo, c. alfarrinho, c. negral, medronheiro, oliveira, sobreiro			prado de sequeiro	1640,8
30	30,09	Vegetação a enriquecer progressivamente em cabeceiras	Basaltos	Vertente declive 5-25% com cabeceiras das linhas de água e radiação solar 2º e 3º quartil	carrasco-arbóreo, medronheiro, oliveira, sobreiro			prado de sequeiro	36,1
30	30,09	Vegetação a enriquecer progressivamente em cabeços largos	Basaltos	Cabeços largos com radiação solar 1º quartil	carrasco-arbóreo, medronheiro			prado de sequeiro	511,7
30	30,09	Vegetação a enriquecer progressivamente em cabeços largos	Basaltos	Cabeços largos com radiação solar 2º e 3º quartil	carrasco-arbóreo, medronheiro			prado de sequeiro	4296,8
30	30,09	Vegetação a enriquecer progressivamente em cumeada	Basaltos	Linhas de cumeada	azinheira e zambujeiro			prado de sequeiro	636,9
30	30,09	Vegetação a enriquecer progressivamente em cumeada	Calcários	Linhas de cumeada	carvalho cerquinho e zelha			prado de sequeiro	0,0
30	30,09	Vegetação a manter	Basaltos	Vertente declive 5-25% com radiação solar 1º quartil	carrasco-arbóreo, c. alfarrinho, c. negral, medronheiro, oliveira, sobreiro			prado de sequeiro	971,8
30	30,09	Vegetação a manter	Basaltos	Vertente declive 5-25% com radiação solar 4º quartil	sfarrobeira, azinheira, carrasco-arbóreo, medronheiro, sobreiro, zambujeiro			prado de sequeiro	93,7
30	30,09	Vegetação a manter	Calcários	Vertente declive 5-25 % com radiação solar 2º e 3º quartil	carrasco-arbóreo, c. cerquinho, medronheiro, oliveira, zelha			prado de sequeiro	1,5
30	30,10	A revestir com espécies ripícolas	Basaltos	Linhas de água (margem)	amieiro, aveleira,borrazeira-preta, borrazeira-branca, choupo	Pinus pinea		pinhal manso	675,4
30	30,10	Vegetação a enriquecer progressivamente em cabeceiras	Basaltos	Vertente declive 5-25% com cabeceiras das linhas de água com radiação solar 1º quartil	carrasco-arbóreo, c. alfarrinho, c. negral, medronheiro, oliveira, sobreiro	Pinus pinea		pinhal manso	121,1
30	30,10	Vegetação a enriquecer progressivamente em cabeços largos	Basaltos	Cabeços largos com radiação solar 1º quartil	carrasco-arbóreo, medronheiro	Pinus pinea		pinhal manso	375,2
30	30,10	Vegetação a enriquecer progressivamente em cabeços largos	Basaltos	Cabeços largos com radiação solar 2º e 3º quartil	carrasco-arbóreo, medronheiro	Pinus pinea		pinhal manso	2646,6
30	30,10	Vegetação a manter	Basaltos	Vertente declive 5-25% com radiação solar 1º quartil	carrasco-arbóreo, c. alfarrinho, c. negral, medronheiro, oliveira, sobreiro	Pinus pinea		pinhal manso	2801,8
30	30,10	Vegetação a manter	Basaltos	Vertente declive 5-25% com radiação solar 4º quartil	sfarrobeira, azinheira, carrasco-arbóreo, medronheiro, sobreiro, zambujeiro	Pinus pinea		pinhal manso	1062,7
31	31,01	A revestir com espécies ripícolas	Basaltos	Fundos de vale	azereiro, freixo, loureiro, pilriteiro		Pinus pinea	pinhal manso-esparso	6455,1
31	31,01	A revestir com espécies ripícolas	Basaltos	Linhas de água (margem)	amieiro, aveleira,borrazeira-preta, borrazeira-branca, choupo		Pinus pinea	pinhal manso-esparso	2139,8
31	31,01	A revestir com espécies ripícolas	Calcários	Linhas de água (margem)	amieiro, aveleira,borrazeira-preta, borrazeira-branca, choupo		Pinus pinea	pinhal manso-esparso	314,7
31	31,01	Fora do limite do PFM	Calcários				Pinus pinea	pinhal manso-esparso	6,5
31	31,01	Vegetação a enriquecer progressivamente em cumeada	Basaltos	Linhas de cumeada	azinheira e zambujeiro		Pinus pinea	pinhal manso-esparso	1302,1
31	31,01	Vegetação a enriquecer progressivamente em cumeada	Calcários	Linhas de cumeada	carvalho cerquinho e zelha		Pinus pinea	pinhal manso-esparso	46,8
31	31,01	Vegetação a manter	Basaltos	Vertente declive > 25 % e radiação solar 2º e 3º quartil	carrasco-arbóreo, medronheiro, sobreiro		Pinus pinea	pinhal manso-esparso	9,7
31	31,01	Vegetação a manter	Basaltos	Vertente declive > 25% com radiação solar 1º quartil	carrasco-arbóreo, c. alfarrinho, c. negral, medronheiro, sobreiro		Pinus pinea	pinhal manso-esparso	5784,7
31	31,01	Vegetação a manter	Basaltos	Vertente declive >25% com radiação solar 4º quartil	azinheira, carrasco-arbóreo, medronheiro, sobreiro, zambujeiro		Pinus pinea	pinhal manso-esparso	1051,1
31	31,01	Vegetação a manter	Basaltos	Vertente declive 5-25% com radiação solar 1º quartil	carrasco-arbóreo, c. alfarrinho, c. negral, medronheiro, oliveira, sobreiro		Pinus pinea	pinhal manso-esparso	12444,0
31	31,01	Vegetação a manter	Basaltos	Vertente declive 5-25% com radiação solar 4º quartil	sfarrobeira, azinheira, carrasco-arbóreo, medronheiro, sobreiro, zambujeiro		Pinus pinea	pinhal manso-esparso	11330,8
31	31,01	Vegetação a manter	Calcários	Vertente declive > 25 % e radiação solar 2º e 3º quartil	carrasco-arbóreo, c. cerquinho, medronheiro, zelha		Pinus pinea	pinhal manso-esparso	28,8
31	31,01	Vegetação a manter	Calcários	Vertente declive > 25% com radiação solar 1º quartil	carrasco-arbóreo, c. cerquinho, medronheiro, zelha		Pinus pinea	pinhal manso-esparso	190,3
31	31,01	Vegetação a manter	Calcários	Vertente declive >25% com radiação solar 4º quartil	azinheira, carrasco arboreo, medronheiro, zambujeiro		Pinus pinea	pinhal manso-esparso	2120,9
31	31,01	Vegetação a manter	Calcários	Vertente declive 5-25 % com radiação solar 2º e 3º quartil	carrasco-arbóreo, c. cerquinho, medronheiro, oliveira, zelha		Pinus pinea	pinhal manso-esparso	665,7
31	31,01	Vegetação a manter	Calcários	Vertente declive 5-25% com radiação solar 1º quartil	carrasco-arbóreo, c. cerquinho, medronheiro, oliveira, zelha		Pinus pinea	pinhal manso-esparso	69,2
31	31,01	Vegetação a manter	Calcários	Vertente declive 5-25% com radiação solar 4º quartil	sfarrobeira, azinheira, carrasco-arbóreo, medronheiro, zambujeiro		Pinus pinea	pinhal manso-esparso	472,3
31	31,02	A revestir com espécies ripícolas	Basaltos	Fundos de vale	azereiro, freixo, loureiro, pilriteiro			prado de sequeiro + pinhal	8514,4
31	31,02	A revestir com espécies ripícolas	Basaltos	Linhas de água (margem)	amieiro, aveleira,borrazeira-preta, borrazeira-branca, choupo			prado de sequeiro + pinhal	2085,5
31	31,02	A revestir com espécies ripícolas	Calcários	Fundos de vale	azereiro, c, cerquinho, freixo, loureiro, pilriteiro			prado de sequeiro + pinhal	3,8
31	31,02	A revestir com espécies ripícolas	Calcários	Linhas de água (margem)	amieiro, aveleira,borrazeira-preta, borrazeira-branca, choupo			prado de sequeiro + pinhal	902,9
31	31,02	Fora do limite do PFM	Calcários					prado de sequeiro + pinhal	2525,4
31	31,02	Vegetação a enriquecer progressivamente em cabeceiras	Basaltos	Vertente declive > 25% com cabeceiras das linhas de água com radiação solar 1º quartil	carrasco-arbóreo, c. alfarrinho, c. negral, medronheiro, sobreiro			prado de sequeiro + pinhal	2398,0
31	31,02	Vegetação a enriquecer progressivamente em cabeceiras	Basaltos	Vertente declive 5-25% com cabeceiras das linhas de água e radiação solar 2º e 3º quartil	carrasco-arbóreo, medronheiro, sobreiro			prado de sequeiro + pinhal	28,4
31	31,02	Vegetação a enriquecer progressivamente em cabeceiras	Basaltos	Vertente declive 5-25% com cabeceiras das linhas de água com radiação solar 1º quartil	carrasco-arbóreo, c. alfarrinho, c. negral, medronheiro, oliveira, sobreiro			prado de sequeiro + pinhal	1571,3
31	31,02	Vegetação a enriquecer progressivamente em cabeceiras	Basaltos	Vertente declive 5-25% com cabeceiras das linhas de água e radiação solar 2º e 3º quartil	carrasco-arbóreo, medronheiro, oliveira, sobreiro			prado de sequeiro + pinhal	537,1
31	31,02	Vegetação a enriquecer progressivamente em cabeceiras	Calcários	Vertente declive 5-25% com cabeceiras das linhas de água e radiação solar 2º e 3º quartil	carrasco-arbóreo, c. cerquinho, medronheiro, oliveira, zelha			prado de sequeiro + pinhal	0,5
31	31,02	Vegetação a enriquecer progressivamente em cabeços largos	Basaltos	Cabeços largos com radiação solar 1º quartil	carrasco-arbóreo, medronheiro			prado de sequeiro + pinhal	336,3
31	31,02	Vegetação a enriquecer progressivamente em cabeços largos	Basaltos	Cabeços largos com radiação solar 2º e 3º quartil	carrasco-arbóreo, medronheiro			prado de sequeiro + pinhal	508,4
31	31,02	Vegetação a enriquecer progressivamente em cabeços largos	Calcários	Cabeços largos com radiação solar 2º e 3º quartil	carrasco-arbóreo, c,cerquinho, loureiro, medronheiro, zelha			prado de sequeiro + pinhal	3,7
31	31,02	Vegetação a enriquecer progressivamente em cumeada	Basaltos	Linhas de cumeada	azinheira e zambujeiro			prado de sequeiro + pinhal	1305,4
31	31,02	Vegetação a enriquecer progressivamente em cumeada	Calcários	Linhas de cumeada	carvalho cerquinho e zelha			prado de sequeiro + pinhal	275,1
31	31,02	Vegetação a manter	Basaltos	Vertente declive > 25 % e radiação solar 2º e 3º quartil	carrasco-arbóreo, medronheiro, sobreiro			prado de sequeiro + pinhal	404,3
31	31,02	Vegetação a manter	Basaltos	Vertente declive > 25% com radiação solar 1º quartil	carrasco-arbóreo, c. alfarrinho, c. negral, medronheiro, sobreiro			prado de sequeiro + pinhal	1258,5
31	31,02	Vegetação a manter	Basaltos	Vertente declive 5-25% com radiação solar 1º quartil	carrasco-arbóreo, c. alfarrinho, c. negral, medronheiro, oliveira, sobreiro			prado de sequeiro + pinhal	9026,0
31	31,02	Vegetação a manter	Basaltos	Vertente declive 5-25% com radiação solar 4º quartil	sfarrobeira, azinheira, carrasco-arbóreo, medronheiro, sobreiro, zambujeiro			prado de sequeiro + pinhal	11647,6
31	31,02	Vegetação a manter	Calcários	Vertente declive > 25 % e radiação solar 2º e 3º quartil	carrasco-arbóreo, c, cerquinho, medronheiro, zelha			prado de sequeiro + pinhal	668,2

| | | |

31	31,10	Vegetação a enriquecer progressivamente em cabeceiras	Basaltos	Vertente declive >25% com cabeceiras das linhas de água com radiação solar 4º quartil	azinheira, carrasco-arbóreo, medronheiro, sobreiro, zambujeiro		diversas	jardim	283,1
31	31,10	Vegetação a enriquecer progressivamente em cabeceiras	Basaltos	Vertente declive >25% com cabeceiras das linhas de água e radiação solar 2º e 3º quartil	carrasco-arbóreo, medronheiro, sobreiro		diversas	jardim	1,1
31	31,10	Vegetação a enriquecer progressivamente em cabeceiras	Basaltos	Vertente declive 5<25% com cabeceiras das linhas de água com radiação solar 4º quartil	aBarrobeira, azinheira, carrasco-arbóreo, medronheiro, sobreiro, zambujeiro		diversas	jardim	216,1
31	31,10	Vegetação a enriquecer progressivamente em cabeceiras	Basaltos	Vertente declive 5<25% com cabeceiras das linhas de água e radiação solar 2º e 3º quartil	carrasco-arbóreo, medronheiro, oliveira, sobreiro		diversas	jardim	3157,9
31	31,10	Vegetação a enriquecer progressivamente em cabeceiras	Calcários	Vertente declive 5<25% com cabeceiras das linhas de água e radiação solar 2º e 3º quartil	carrasco-arbóreo, c. cerquinho, medronheiro, oliveira, zelha		diversas	jardim	23,2
31	31,10	Vegetação a manter	Basaltos	Vertente declive > 25 % e radiação solar 2º e 3º quartil	carrasco-arbóreo, medronheiro, sobreiro		diversas	jardim	2,5
31	31,10	Vegetação a manter	Basaltos	Vertente declive ≥25% com radiação solar 4º quartil	azinheira, carrasco-arbóreo, medronheiro, sobreiro, zambujeiro		diversas	jardim	93,0
31	31,10	Vegetação a manter	Calcários	Vertente declive 5<25 % com radiação solar 2º e 3º quartil	carrasco-arbóreo, c. cerquinho, medronheiro, oliveira, zelha		diversas	jardim	44,3
31	31,10	Vegetação a manter	Calcários	Vertente declive 5<25% com radiação solar 4º quartil	aBarrobeira, azinheira, carrasco-arbóreo, medronheiro, zambujeiro		diversas	jardim	0,1
31	31,11	Fora do limite do PFM	Calcários				diversas	povoamento misto esparso	271,3
31	31,11	Parque Urbano Alto do Duque (ex-Aquaparque) e A revestir com espécies ripícolas	Basaltos	Fundos de vale	azereiro, freixo, loureiro, pilriteiro		diversas	povoamento misto esparso	2722,6
31	31,11	Parque Urbano Alto do Duque (ex-Aquaparque) e A revestir com espécies ripícolas	Basaltos	Linhas de água (margem)	amieiro, aveleira,borrazeira-preta, borrazeira-branca, choupo		diversas	povoamento misto esparso	3141,1
31	31,11	Parque Urbano Alto do Duque (ex-Aquaparque) e Vegetação a enriquecer progressivamente em cabeceiras	Basaltos	Vertente declive 5<25% com cabeceiras das linhas de água com radiação solar 1º quartil	carrasco-arbóreo, c. aderinho, c. negral, medronheiro, oliveira, sobreiro		diversas	povoamento misto esparso	7074,2
31	31,11	Parque Urbano Alto do Duque (ex-Aquaparque) e Vegetação a enriquecer progressivamente em cabeceiras	Basaltos	Vertente declive 5<25% com cabeceiras das linhas de água e radiação solar 2º e 3º quartil	carrasco-arbóreo, medronheiro, oliveira, sobreiro		diversas	povoamento misto esparso	4356,3
31	31,11	Parque Urbano Alto do Duque (ex-Aquaparque) e Vegetação a enriquecer progressivamente em cabeceiras	Calcários	Vertente declive 5<25% com cabeceiras das linhas de água e radiação solar 2º e 3º quartil	carrasco-arbóreo, c. cerquinho, medronheiro, oliveira, zelha		diversas	povoamento misto esparso	4,4
31	31,11	Parque Urbano Alto do Duque (ex-Aquaparque) e Vegetação a enriquecer progressivamente em cabeços largos	Basaltos	Cabeços largos com radiação solar 1º quartil	carrasco-arbóreo, medronheiro		diversas	povoamento misto esparso	0,8
31	31,11	Parque Urbano Alto do Duque (ex-Aquaparque) e Vegetação a enriquecer progressivamente em cabeços largos	Basaltos	Cabeços largos com radiação solar 2º e 3º quartil	carrasco-arbóreo, medronheiro		diversas	povoamento misto esparso	3174,7
31	31,11	Parque Urbano Alto do Duque (ex-Aquaparque) e Vegetação a enriquecer progressivamente em cumeada	Basaltos	Linhas de cumeada	azinheira e zambujeiro		diversas	povoamento misto esparso	1731,1
31	31,11	Parque Urbano Alto do Duque (ex-Aquaparque) e Vegetação a manter	Basaltos	Vertente declive 5<25% com radiação solar 1º quartil	carrasco-arbóreo, c. aderinho, c. negral, medronheiro, oliveira, sobreiro		diversas	povoamento misto esparso	23076,3
31	31,11	Parque Urbano Alto do Duque (ex-Aquaparque) e Vegetação a manter	Basaltos	Vertente declive 5<25% com radiação solar 4º quartil	aBarrobeira, azinheira, carrasco-arbóreo, medronheiro, sobreiro, zambujeiro		diversas	povoamento misto esparso	2383,0
31	31,11	Parque Urbano Alto do Duque (ex-Aquaparque) e Vegetação a manter	Calcários	Vertente declive 5<25 % com radiação solar 2º e 3º quartil	carrasco-arbóreo, c. cerquinho, medronheiro, oliveira, zelha		diversas	povoamento misto esparso	1,8
31	31,11	Vegetação a enriquecer progressivamente em cabeceiras	Basaltos	Vertente declive 5<25% com cabeceiras das linhas de água com radiação solar 1º quartil	carrasco-arbóreo, c. aderinho, c. negral, medronheiro, oliveira, sobreiro		diversas	povoamento misto esparso	4,6
31	31,11	Vegetação a enriquecer progressivamente em cabeceiras	Basaltos	Vertente declive 5<25% com cabeceiras das linhas de água e radiação solar 2º e 3º quartil	carrasco-arbóreo, medronheiro, oliveira, sobreiro		diversas	povoamento misto esparso	57,8
31	31,11	Vegetação a enriquecer progressivamente em cabeceiras	Calcários	Vertente declive 5<25% com cabeceiras das linhas de água e radiação solar 2º e 3º quartil	carrasco-arbóreo, c. cerquinho, medronheiro, oliveira, zelha		diversas	povoamento misto esparso	0,2
31	31,11	Vegetação a enriquecer progressivamente em cabeços largos	Basaltos	Cabeços largos com radiação solar 2º e 3º quartil	carrasco-arbóreo, medronheiro		diversas	povoamento misto esparso	4,8
31	31,11	Vegetação a enriquecer progressivamente em cabeços largos	Calcários	Cabeços largos com radiação solar 2º e 3º quartil	carrasco-arbóreo, c.cerquinho,loureiro, medronheiro, zelha		diversas	povoamento misto esparso	1,0
31	31,11	Vegetação a manter	Calcários	Vertente declive 5<25 % com radiação solar 2º e 3º quartil	carrasco-arbóreo, c. cerquinho, medronheiro, oliveira, zelha		diversas	povoamento misto esparso	17,6
31	31,12	A revestir com espécies ripícolas	Basaltos	Fundos de vale	azereiro, freixo, loureiro, pilriteiro			jardim	565,5
31	31,12	A revestir com espécies ripícolas	Basaltos	Linhas de água (margem)	amieiro, aveleira,borrazeira-preta, borrazeira-branca, choupo			jardim	209,0
31	31,12	A revestir com espécies ripícolas	Calcários	Fundos de vale	azereiro, c. cerquinho, freixo, loureiro, pilriteiro			jardim	0,1
31	31,12	A revestir com espécies ripícolas	Calcários	Linhas de água (margem)	amieiro, aveleira,borrazeira-preta, borrazeira-branca, choupo			jardim	0,1
31	31,12	Fora do limite do PFM	Calcários					jardim	13631,6
31	31,12	Vegetação a manter	Basaltos	Vertente declive > 25% com radiação solar 1º quartil	carrasco-arbóreo, c. aderinho, c. negral, medronheiro, sobreiro			jardim	15,5
31	31,12	Vegetação a manter	Basaltos	Vertente declive 5<25% com radiação solar 1º quartil	carrasco-arbóreo, c. aderinho, c. negral, medronheiro, oliveira, sobreiro			jardim	469,0
31	31,12	Vegetação a manter	Basaltos	Vertente declive 5<25% com radiação solar 4º quartil	aBarrobeira, azinheira, carrasco-arbóreo, medronheiro, sobreiro, zambujeiro			jardim	128,0
31	31,12	Vegetação a manter	Calcários	Vertente declive 5<25 % com radiação solar 2º e 3º quartil	carrasco-arbóreo, c. cerquinho, medronheiro, oliveira, zelha			jardim	0,6
31	31,12	Vegetação a manter	Calcários	Vertente declive 5<25% com radiação solar 1º quartil	carrasco-arbóreo, c. cerquinho, medronheiro, oliveira, zelha			jardim	111,6
31	31,12	Vegetação a manter	Calcários	Vertente declive 5<25% com radiação solar 4º quartil	aBarrobeira, azinheira, carrasco-arbóreo, medronheiro, zambujeiro			jardim	0,3
31	31,13	Fora do limite do PFM	Calcários				Pinus pinea	pinhal manso esparso	1405,8
31	31,13	Parque Urbano Alto do Duque (ex-Aquaparque) e Vegetação a enriquecer progressivamente em cabeceiras	Basaltos	Vertente declive 5<25% com cabeceiras das linhas de água e radiação solar 2º e 3º quartil	carrasco-arbóreo, medronheiro, oliveira, sobreiro		Pinus pinea	pinhal manso esparso	117,4
31	31,13	Parque Urbano Alto do Duque (ex-Aquaparque) e Vegetação a enriquecer progressivamente em cabeços largos	Basaltos	Cabeços largos com radiação solar 2º e 3º quartil	carrasco-arbóreo, medronheiro		Pinus pinea	pinhal manso esparso	15,6
31	31,13	Parque Urbano Alto do Duque (ex-Aquaparque) e Vegetação a enriquecer progressivamente em cumeada	Basaltos	Linhas de cumeada	azinheira e zambujeiro		Pinus pinea	pinhal manso esparso	7,8
31	31,13	Vegetação a enriquecer progressivamente em cabeceiras	Basaltos	Vertente declive 5<25% com cabeceiras das linhas de água com radiação solar 1º quartil	carrasco-arbóreo, c. aderinho, c. negral, medronheiro, oliveira, sobreiro		Pinus pinea	pinhal manso esparso	2642,2
31	31,13	Vegetação a enriquecer progressivamente em cabeceiras	Basaltos	Vertente declive 5<25% com cabeceiras das linhas de água com radiação solar 4º quartil	aBarrobeira, azinheira, carrasco-arbóreo, medronheiro, sobreiro, zambujeiro		Pinus pinea	pinhal manso esparso	38,3
31	31,13	Vegetação a enriquecer progressivamente em cabeceiras	Basaltos	Vertente declive 5<25% com cabeceiras das linhas de água e radiação solar 2º e 3º quartil	carrasco-arbóreo, medronheiro, oliveira, sobreiro		Pinus pinea	pinhal manso esparso	3775,1
31	31,13	Vegetação a enriquecer progressivamente em cabeceiras	Calcários	Vertente declive 5<25% com cabeceiras das linhas de água com radiação solar 1º quartil	carrasco-arbóreo, c. cerquinho, medronheiro, oliveira, zelha		Pinus pinea	pinhal manso esparso	16,4
31	31,13	Vegetação a enriquecer progressivamente em cabeceiras	Calcários	Vertente declive 5<25% com cabeceiras das linhas de água e radiação solar 2º e 3º quartil	carrasco-arbóreo, c. cerquinho, medronheiro, oliveira, zelha		Pinus pinea	pinhal manso esparso	23,7
31	31,13	Vegetação a enriquecer progressivamente em cabeços largos	Basaltos	Cabeços largos com radiação solar 2º e 3º quartil	carrasco-arbóreo, medronheiro		Pinus pinea	pinhal manso esparso	1258,1
31	31,13	Vegetação a enriquecer progressivamente em cumeada	Basaltos	Linhas de cumeada	azinheira e zambujeiro		Pinus pinea	pinhal manso esparso	1100,3
31	31,13	Vegetação a enriquecer progressivamente em cumeada	Calcários	Linhas de cumeada	carvalho cerquinho e zelha		Pinus pinea	pinhal manso esparso	2,5
31	31,13	Vegetação a manter	Basaltos	Vertente declive 5<25% com radiação solar 1º quartil	carrasco-arbóreo, c. aderinho, c. negral, medronheiro, oliveira, sobreiro		Pinus pinea	pinhal manso esparso	418,4
31	31,13	Vegetação a manter	Basaltos	Vertente declive 5<25% com radiação solar 4º quartil	aBarrobeira, azinheira, carrasco-arbóreo, medronheiro, sobreiro, zambujeiro		Pinus pinea	pinhal manso esparso	1,9
31	31,13	Vegetação a manter	Calcários	Vertente declive 5<25% com radiação solar 1º quartil	carrasco-arbóreo, c. cerquinho, medronheiro, oliveira, zelha		Pinus pinea	pinhal manso esparso	91,8
31	31,13	Vegetação a manter	Calcários	Vertente declive 5<25% com radiação solar 4º quartil	aBarrobeira, azinheira, carrasco-arbóreo, medronheiro, zambujeiro		Pinus pinea	pinhal manso esparso	4,5
31	31,14	A revestir com espécies ripícolas	Basaltos	Linhas de água (margem)	amieiro, aveleira,borrazeira-preta, borrazeira-branca, choupo	Pinus pinea		pinhal manso	506,2
31	31,14	Fora do limite do PFM	Calcários			Pinus pinea		pinhal manso	596,6
31	31,14	Vegetação a enriquecer progressivamente em cabeceiras	Basaltos	Vertente declive 5<25% com cabeceiras das linhas de água com radiação solar 1º quartil	carrasco-arbóreo, c. aderinho, c. negral, medronheiro, oliveira, sobreiro	Pinus pinea		pinhal manso	6115,0
31	31,14	Vegetação a enriquecer progressivamente em cabeceiras	Basaltos	Vertente declive 5<25% com cabeceiras das linhas de água com radiação solar 4º quartil	aBarrobeira, azinheira, carrasco-arbóreo, medronheiro, sobreiro, zambujeiro	Pinus pinea		pinhal manso	3769,5
31	31,14	Vegetação a enriquecer progressivamente em cabeceiras	Basaltos	Vertente declive 5<25% com cabeceiras das linhas de água e radiação solar 2º e 3º quartil	carrasco-arbóreo, medronheiro, oliveira, sobreiro	Pinus pinea		pinhal manso	622,1
31	31,14	Vegetação a enriquecer progressivamente em cabeços largos	Basaltos	Cabeços largos com radiação solar 1º quartil	carrasco-arbóreo, medronheiro	Pinus pinea		pinhal manso	733,4
31	31,14	Vegetação a enriquecer progressivamente em cabeços largos	Basaltos	Cabeços largos com radiação solar 2º e 3º quartil	carrasco-arbóreo, medronheiro	Pinus pinea		pinhal manso	24528,9
31	31,14	Vegetação a enriquecer progressivamente em cabeços largos	Basaltos	Cabeços largos com radiação solar 4º quartil	azinheira, carrasco arboreo, medronheiro, zambujeiro	Pinus pinea		pinhal manso	7048,8
31	31,14	Vegetação a enriquecer progressivamente em cabeços largos	Calcários	Cabeços largos com radiação solar 2º e 3º quartil	carrasco-arboreo, c.cerquinho,loureiro, medronheiro, zelha	Pinus pinea		pinhal manso	0,0
31	31,14	Vegetação a enriquecer progressivamente em cumeada	Basaltos	Linhas de cumeada	azinheira e zambujeiro	Pinus pinea		pinhal manso	5703,5
31	31,14	Vegetação a enriquecer progressivamente em cumeada	Calcários	Linhas de cumeada	carvalho cerquinho e zelha	Pinus pinea		pinhal manso	0,2
31	31,14	Vegetação a manter	Basaltos	Vertente declive 5<25% com radiação solar 1º quartil	carrasco-arbóreo, c. aderinho, c. negral, medronheiro, oliveira, sobreiro	Pinus pinea		pinhal manso	118,3
31	31,14	Vegetação a manter	Basaltos	Vertente declive 5<25% com radiação solar 4º quartil	aBarrobeira, azinheira, carrasco-arbóreo, medronheiro, sobreiro, zambujeiro	Pinus pinea		pinhal manso	11148,2
31	31,14	Vegetação a manter	Calcários	Vertente declive 5<25 % com radiação solar 2º e 3º quartil	carrasco-arbóreo, c. cerquinho, medronheiro, oliveira, zelha	Pinus pinea		pinhal manso	15,9
31	31,14	Vegetação a manter	Calcários	Vertente declive 5<25% com radiação solar 4º quartil	aBarrobeira, azinheira, carrasco-arbóreo, medronheiro, zambujeiro	Pinus pinea		pinhal manso	43,1
32	32,01	A revestir com espécies ripícolas	Basaltos	Linhas de água (margem)	amieiro, aveleira,borrazeira-preta, borrazeira-branca, choupo	Pinus pinea		pinhal manso	1488,1
32	32,01	Fora do limite do PFM	Calcários			Pinus pinea		pinhal manso	4249,1
32	32,01	Vegetação a enriquecer progressivamente em cabeceiras	Basaltos	Vertente declive > 25% com cabeceiras das linhas de água com radiação solar 4º quartil	azinheira, carrasco-arbóreo, medronheiro, sobreiro, zambujeiro	Pinus pinea		pinhal manso	3733,7
32	32,01	Vegetação a enriquecer progressivamente em cabeceiras	Basaltos	Vertente declive ≥25% com cabeceiras das linhas de água e radiação solar 2º e 3º quartil	carrasco-arbóreo, medronheiro, sobreiro	Pinus pinea		pinhal manso	2931,0
32	32,01	Vegetação a enriquecer progressivamente em cabeceiras	Basaltos	Vertente declive 5<25% com cabeceiras das linhas de água com radiação solar 1º quartil	carrasco-arbóreo, c. aderinho, c. negral, medronheiro, oliveira, sobreiro	Pinus pinea		pinhal manso	1348,1
32	32,01	Vegetação a enriquecer progressivamente em cabeceiras	Basaltos	Vertente declive 5<25% com cabeceiras das linhas de água com radiação solar 4º quartil	aBarrobeira, azinheira, carrasco-arbóreo, medronheiro, sobreiro, zambujeiro	Pinus pinea		pinhal manso	15674,6
32	32,01	Vegetação a enriquecer progressivamente em cabeceiras	Basaltos	Vertente declive 5<25% com cabeceiras das linhas de água e radiação solar 2º e 3º quartil	carrasco-arbóreo, medronheiro, oliveira, sobreiro	Pinus pinea		pinhal manso	9003,7
32	32,01	Vegetação a enriquecer progressivamente em cumeada	Basaltos	Vertente declive 5<25% com cabeceiras das linhas de água com radiação solar 4º quartil	aBarrobeira, azinheira, carrasco-arbóreo, medronheiro, zambujeiro	Pinus pinea		pinhal manso	1,7
32	32,01	Vegetação a enriquecer progressivamente em cabeceiras	Calcários	Vertente declive 5<25% com cabeceiras das linhas de água e radiação solar 2º e 3º quartil	carrasco-arbóreo, c. cerquinho, medronheiro, oliveira, zelha	Pinus pinea		pinhal manso	13,5
32	32,01	Vegetação a enriquecer progressivamente em cumeada	Basaltos	Linhas de cumeada	azinheira e zambujeiro	Pinus pinea		pinhal manso	1690,5
32	32,01	Vegetação a enriquecer progressivamente em cumeada	Calcários	Linhas de cumeada	carvalho cerquinho e zelha	Pinus pinea		pinhal manso	0,2
32	32,01	Vegetação a manter	Basaltos	Vertente declive 5<25% com radiação solar 4º quartil	aBarrobeira, azinheira, carrasco-arbóreo, medronheiro, sobreiro, zambujeiro	Pinus pinea		pinhal manso	15828,8
32	32,01	Vegetação a manter	Calcários	Vertente declive 5<25 % com radiação solar 2º e 3º quartil	carrasco-arbóreo, c. cerquinho, medronheiro, oliveira, zelha	Pinus pinea		pinhal manso	78,4
32	32,01	Vegetação a manter	Calcários	Vertente declive 5<25% com radiação solar 4º quartil	aBarrobeira, azinheira, carrasco-arbóreo, medronheiro, zambujeiro	Pinus pinea		pinhal manso	6,6
32	32,02	urbano	Basaltos	Linhas de água (margem)	amieiro, aveleira,borrazeira-preta, borrazeira-branca, choupo		diversas	urbano	408,7
32	32,02	urbano	Basaltos	Vertente declive > 25% com radiação solar 1º quartil	carrasco-arbóreo, c. aderinho, c. negral, medronheiro, sobreiro		diversas	urbano	31,8
32	32,02	urbano	Basaltos	Vertente declive 5<25% com radiação solar 1º quartil	carrasco-arbóreo, c. aderinho, c. negral, medronheiro, oliveira, sobreiro		diversas	urbano	939,1
32	32,03	urbano	Basaltos	Vertente declive 5<25% com cabeceiras das linhas de água com radiação solar 4º quartil	aBarrobeira, azinheira, carrasco-arbóreo, medronheiro, sobreiro, zambujeiro		diversas	urbano	1364,0
32	32,03	urbano	Basaltos	Vertente declive 5<25% com radiação solar 4º quartil	aBarrobeira, azinheira, carrasco-arbóreo, medronheiro, sobreiro, zambujeiro		diversas	urbano	550,4

32	32,04	A revestir com espécies ripícolas	Basaltos	Fundos de vale	azereiro, freixo, loureiro, pilriteiro			prado de sequeiro + pinhal	1466,6
32	32,04	A revestir com espécies ripícolas	Basaltos	Linhas de água (margem)	amieiro, aveleira,borrazeira-preta, borrazeira-branca, choupo			prado de sequeiro + pinhal	987,1
32	32,04	A revestir com espécies ripícolas	Calcários	Linhas de água (margem)	amieiro, aveleira,borrazeira-preta, borrazeira-branca, choupo			prado de sequeiro + pinhal	6,3
32	32,04	Fora do limite do PTM	Calcários					prado de sequeiro + pinhal	7734,1
32	32,04	Vegetação a enriquecer progressivamente em cabeceiras	Basaltos	Vertente declive > 25% com cabeceiras das linhas de água com radiação solar 1º quartil	carrasco-arbóreo, c.,aderninho, c. negral, medronheiro, sobreiro			prado de sequeiro + pinhal	1905,9
32	32,04	Vegetação a enriquecer progressivamente em cabeceiras	Basaltos	Vertente declive >25% com cabeceiras das linhas de água e radiação solar 2º e 3º quartil	carrasco-arbóreo, medronheiro, sobreiro			prado de sequeiro + pinhal	329,8
32	32,04	Vegetação a enriquecer progressivamente em cabeceiras	Basaltos	Vertente declive 5-25% com cabeceiras das linhas de água com radiação solar 1º quartil	carrasco-arbóreo, c.,aderninho, c. negral, medronheiro, oliveira, sobreiro			prado de sequeiro + pinhal	2993,1
32	32,04	Vegetação a enriquecer progressivamente em cabeceiras	Basaltos	Vertente declive 5-25% com cabeceiras das linhas de água e radiação solar 2º e 3º quartil	carrasco-arbóreo, medronheiro, oliveira, sobreiro			prado de sequeiro + pinhal	1587,1
32	32,04	Vegetação a enriquecer progressivamente em cabeceiras	Calcários	Vertente declive 5-25% com cabeceiras das linhas de água e radiação solar 2º e 3º quartil	carrasco-arbóreo, c.,cerquinho, medronheiro, oliveira, zelha			prado de sequeiro + pinhal	169,5
32	32,04	Vegetação a manter	Basaltos	Vertente declive > 25 % e radiação solar 2º e 3º quartil	carrasco-arbóreo, medronheiro, sobreiro			prado de sequeiro + pinhal	0,1
32	32,04	Vegetação a manter	Basaltos	Vertente declive > 25% com radiação solar 1º quartil	carrasco-arbóreo, c.,aderninho, c. negral, medronheiro, sobreiro			prado de sequeiro + pinhal	1244,8
32	32,04	Vegetação a manter	Basaltos	Vertente declive 5-25% com radiação solar 1º quartil	carrasco-arbóreo, c.,aderninho, c. negral, medronheiro, oliveira, sobreiro			prado de sequeiro + pinhal	14084,7
32	32,04	Vegetação a manter	Basaltos	Vertente declive 5-25% com radiação solar 4º quartil	aderrobera, azinheira, carrasco-arbóreo, medronheiro, sobreiro, zambujeiro			prado de sequeiro + pinhal	52,3
32	32,04	Vegetação a manter	Calcários	Vertente declive 5-25 % com radiação solar 2º e 3º quartil	carrasco-arbóreo, c. cerquinho, medronheiro, oliveira, zelha			prado de sequeiro + pinhal	1,1
32	32,04	Vegetação a manter	Calcários	Vertente declive 5-25% com radiação solar 1º quartil	carrasco-arbóreo, c. cerquinho, medronheiro, oliveira, zelha			prado de sequeiro + pinhal	118,9
32	32,04	Vegetação a manter	Calcários	Vertente declive 5-25% com radiação solar 4º quartil	aderrobera, azinheira, carrasco-arbóreo, medronheiro, zambujeiro			prado de sequeiro + pinhal	0,3
32	32,05	A revestir com espécies ripícolas	Basaltos	Linhas de água (margem)	amieiro, aveleira,borrazeira-preta, borrazeira-branca, choupo	Pinus pinea		pinhal manso	3792,2
32	32,05	A revestir com espécies ripícolas	Calcários	Linhas de água (margem)	amieiro, aveleira,borrazeira-preta, borrazeira-branca, choupo	Pinus pinea		pinhal manso	1113,6
32	32,05	Fora do limite do PTM	Calcários			Pinus pinea		pinhal manso	313,0
32	32,05	Vegetação a enriquecer progressivamente em cabeceiras	Basaltos	Vertente declive > 25% com cabeceiras das linhas de água com radiação solar 1º quartil	carrasco-arbóreo, c.,aderninho, c. negral, medronheiro, sobreiro	Pinus pinea		pinhal manso	5222,1
32	32,05	Vegetação a enriquecer progressivamente em cabeceiras	Basaltos	Vertente declive > 25% com cabeceiras das linhas de água com radiação solar 4º quartil	azinheira, carrasco-arbóreo, medronheiro, sobreiro, zambujeiro	Pinus pinea		pinhal manso	339,1
32	32,05	Vegetação a enriquecer progressivamente em cabeceiras	Basaltos	Vertente declive >25% com cabeceiras das linhas de água e radiação solar 2º e 3º quartil	carrasco-arbóreo, medronheiro, sobreiro	Pinus pinea		pinhal manso	76,9
32	32,05	Vegetação a enriquecer progressivamente em cabeceiras	Basaltos	Vertente declive 5-25% com cabeceiras das linhas de água com radiação solar 1º quartil	carrasco-arbóreo, c.,aderninho, c. negral, medronheiro, oliveira, sobreiro	Pinus pinea		pinhal manso	6849,8
32	32,05	Vegetação a enriquecer progressivamente em cabeceiras	Basaltos	Vertente declive 5-25% com cabeceiras das linhas de água com radiação solar 4º quartil	aderrobera, azinheira, carrasco-arbóreo, medronheiro, sobreiro, zambujeiro	Pinus pinea		pinhal manso	6206,1
32	32,05	Vegetação a enriquecer progressivamente em cabeceiras	Basaltos	Vertente declive 5-25% com cabeceiras das linhas de água e radiação solar 2º e 3º quartil	carrasco-arbóreo, medronheiro, oliveira, sobreiro	Pinus pinea		pinhal manso	2976,4
32	32,05	Vegetação a enriquecer progressivamente em cabeceiras	Calcários	Vertente declive > 25% com cabeceiras das linhas de água com radiação solar 1º quartil	carrasco-arbóreo, c.,cerquinho, medronheiro, zelha	Pinus pinea		pinhal manso	3362,6
32	32,05	Vegetação a enriquecer progressivamente em cabeceiras	Calcários	Vertente declive > 25% com cabeceiras das linhas de água com radiação solar 4º quartil	azinheira, carrasco arboreo, medronheiro, zambujeiro	Pinus pinea		pinhal manso	1184,0
32	32,05	Vegetação a enriquecer progressivamente em cabeceiras	Calcários	Vertente declive >25% com cabeceiras das linhas de água e radiação solar 2º e 3º quartil	carrasco-arbóreo, c.,cerquinho, medronheiro, zelha	Pinus pinea		pinhal manso	20,1
32	32,05	Vegetação a enriquecer progressivamente em cabeceiras	Calcários	Vertente declive 5-25% com cabeceiras das linhas de água com radiação solar 1º quartil	carrasco-arbóreo, c.,cerquinho, medronheiro, oliveira, zelha	Pinus pinea		pinhal manso	3892,2
32	32,05	Vegetação a enriquecer progressivamente em cabeceiras	Calcários	Vertente declive 5-25% com cabeceiras das linhas de água com radiação solar 4º quartil	aderrobera, azinheira, carrasco-arbóreo, medronheiro, zambujeiro	Pinus pinea		pinhal manso	1311,0
32	32,05	Vegetação a enriquecer progressivamente em cabeceiras	Calcários	Vertente declive 5-25% com cabeceiras das linhas de água e radiação solar 2º e 3º quartil	carrasco-arbóreo, c.,cerquinho, medronheiro, oliveira, zelha	Pinus pinea		pinhal manso	5858,2
32	32,05	Vegetação a enriquecer progressivamente em cabeços largos	Basaltos	Cabeços largos com radiação solar 1º quartil	carrasco-arboreo, medronheiro	Pinus pinea		pinhal manso	982,2
32	32,05	Vegetação a enriquecer progressivamente em cabeços largos	Basaltos	Cabeços largos com radiação solar 2º e 3º quartil	carrasco-arboreo, medronheiro	Pinus pinea		pinhal manso	1433,2
32	32,05	Vegetação a enriquecer progressivamente em cabeços largos	Calcários	Cabeços largos com radiação solar 1º quartil	carrasco-arboreo, c.,cerquinho, loureiro, medronheiro, zelha	Pinus pinea		pinhal manso	523,9
32	32,05	Vegetação a enriquecer progressivamente em cabeços largos	Calcários	Cabeços largos com radiação solar 2º e 3º quartil	carrasco-arboreo, c.,cerquinho, loureiro, medronheiro, zelha	Pinus pinea		pinhal manso	6106,8
32	32,05	Vegetação a enriquecer progressivamente em cabeços largos	Calcários	Cabeços largos com radiação solar 4º quartil	azinheira, carrasco arboreo, medronheiro, zambujeiro	Pinus pinea		pinhal manso	3278,4
32	32,05	Vegetação a enriquecer progressivamente em cumeada	Basaltos	Linhas de cumeada	azinheira e zambujeiro	Pinus pinea		pinhal manso	6174,8
32	32,05	Vegetação a enriquecer progressivamente em cumeada	Calcários	Linhas de cumeada	carvalho cerquinho e zelha	Pinus pinea		pinhal manso	6119,8
32	32,05	Vegetação a manter	Basaltos	Vertente declive > 25 % e radiação solar 2º e 3º quartil	carrasco-arbóreo, medronheiro, sobreiro	Pinus pinea		pinhal manso	3224,3
32	32,05	Vegetação a manter	Basaltos	Vertente declive > 25% com radiação solar 1º quartil	carrasco-arbóreo, c.,aderninho, c. negral, medronheiro, sobreiro	Pinus pinea		pinhal manso	15795,5
32	32,05	Vegetação a manter	Basaltos	Vertente declive >25% com radiação solar 4º quartil	azinheira, carrasco-arbóreo, medronheiro, sobreiro, zambujeiro	Pinus pinea		pinhal manso	302,2
32	32,05	Vegetação a manter	Basaltos	Vertente declive 5-25% com radiação solar 1º quartil	carrasco-arbóreo, c.,aderninho, c. negral, medronheiro, oliveira, sobreiro	Pinus pinea		pinhal manso	25060,1
32	32,05	Vegetação a manter	Basaltos	Vertente declive 5-25% com radiação solar 4º quartil	aderrobera, azinheira, carrasco-arbóreo, medronheiro, sobreiro, zambujeiro	Pinus pinea		pinhal manso	27184,4
32	32,05	Vegetação a manter	Calcários	Vertente declive > 25% com radiação solar 1º quartil	carrasco-arbóreo, c. cerquinho, medronheiro, zelha	Pinus pinea		pinhal manso	633,0
32	32,05	Vegetação a manter	Calcários	Vertente declive >25% com radiação solar 4º quartil	azinheira, carrasco arboreo, medronheiro, zambujeiro	Pinus pinea		pinhal manso	1580,5
32	32,05	Vegetação a manter	Calcários	Vertente declive 5-25 % com radiação solar 2º e 3º quartil	carrasco-arbóreo, c. cerquinho, medronheiro, oliveira, zelha	Pinus pinea		pinhal manso	1,7
32	32,05	Vegetação a manter	Calcários	Vertente declive 5-25% com radiação solar 1º quartil	carrasco-arbóreo, c. cerquinho, medronheiro, oliveira, zelha	Pinus pinea		pinhal manso	625,8
32	32,05	Vegetação a manter	Calcários	Vertente declive 5-25% com radiação solar 4º quartil	aderrobera, azinheira, carrasco-arbóreo, medronheiro, zambujeiro	Pinus pinea		pinhal manso	9637,2
32	32,06	A revestir com espécies ripícolas	Calcários	Linhas de água (margem)	amieiro, aveleira,borrazeira-preta, borrazeira-branca, choupo			povoamento misto esparso	527,7
32	32,06	Vegetação a enriquecer progressivamente em cabeceiras	Calcários	Vertente declive > 25% com cabeceiras das linhas de água com radiação solar 1º quartil	carrasco-arbóreo, c. cerquinho, medronheiro, zelha			povoamento misto esparso	378,1
32	32,06	Vegetação a enriquecer progressivamente em cabeceiras	Calcários	Vertente declive > 25% com cabeceiras das linhas de água com radiação solar 4º quartil	azinheira, carrasco arboreo, medronheiro, zambujeiro			povoamento misto esparso	1602,9
32	32,06	Vegetação a enriquecer progressivamente em cabeceiras	Calcários	Vertente declive >25% com cabeceiras das linhas de água e radiação solar 2º e 3º quartil	carrasco-arbóreo, c. cerquinho, medronheiro, zelha			povoamento misto esparso	18,3
32	32,06	Vegetação a enriquecer progressivamente em cabeceiras	Calcários	Vertente declive 5-25% com cabeceiras das linhas de água com radiação solar 1º quartil	carrasco-arbóreo, c. cerquinho, medronheiro, oliveira, zelha			povoamento misto esparso	73,7
32	32,06	Vegetação a enriquecer progressivamente em cabeceiras	Calcários	Vertente declive 5-25% com cabeceiras das linhas de água com radiação solar 4º quartil	aderrobera, azinheira, carrasco-arbóreo, medronheiro, zambujeiro			povoamento misto esparso	1877,7
32	32,06	Vegetação a enriquecer progressivamente em cabeceiras	Calcários	Vertente declive 5-25% com cabeceiras das linhas de água e radiação solar 2º e 3º quartil	carrasco-arbóreo, c. cerquinho, medronheiro, oliveira, zelha			povoamento misto esparso	1522,7
32	32,06	Vegetação a enriquecer progressivamente em cabeços largos	Calcários	Cabeços largos com radiação solar 2º e 3º quartil	carrasco-arboreo, c.,cerquinho, loureiro, medronheiro, zelha			povoamento misto esparso	164,1
32	32,06	Vegetação a enriquecer progressivamente em cumeada	Calcários	Linhas de cumeada	carvalho cerquinho e zelha			povoamento misto esparso	1041,1
32	32,06	Vegetação a manter	Basaltos	Vertente declive > 25% com radiação solar 4º quartil	azinheira, carrasco-arbóreo, medronheiro, sobreiro, zambujeiro			povoamento misto esparso	91,0
32	32,06	Vegetação a manter	Basaltos	Vertente declive 5-25% com radiação solar 4º quartil	aderrobera, azinheira, carrasco-arbóreo, medronheiro, sobreiro, zambujeiro			povoamento misto esparso	1127,7
32	32,06	Vegetação a manter	Calcários	Vertente declive > 25 % e radiação solar 2º e 3º quartil	carrasco-arbóreo, c. cerquinho, medronheiro, zelha			povoamento misto esparso	316,0
32	32,06	Vegetação a manter	Calcários	Vertente declive > 25% com radiação solar 1º quartil	carrasco-arbóreo, c. cerquinho, medronheiro, zelha			povoamento misto esparso	78,7
32	32,06	Vegetação a manter	Calcários	Vertente declive >25% com radiação solar 4º quartil	azinheira, carrasco arboreo, medronheiro, zambujeiro			povoamento misto esparso	4845,3
32	32,06	Vegetação a manter	Calcários	Vertente declive 5-25 % com radiação solar 2º e 3º quartil	carrasco-arbóreo, c. cerquinho, medronheiro, oliveira, zelha			povoamento misto esparso	363,6
32	32,06	Vegetação a manter	Calcários	Vertente declive 5-25% com radiação solar 1º quartil	carrasco-arbóreo, c. cerquinho, medronheiro, oliveira, zelha			povoamento misto esparso	14,7
32	32,06	Vegetação a manter	Calcários	Vertente declive 5-25% com radiação solar 4º quartil	aderrobera, azinheira, carrasco-arbóreo, medronheiro, zambujeiro			povoamento misto esparso	2736,4
32	32,07	urbano	Calcários	Cabeços largos com radiação solar 2º e 3º quartil	carrasco-arboreo, c.,cerquinho, loureiro, medronheiro, zelha			urbano	12774,5
32	32,07	urbano	Calcários	Cabeços largos com radiação solar 4º quartil	azinheira, carrasco arboreo, medronheiro, zambujeiro			urbano	107,8
32	32,07	urbano	Calcários	Linhas de água (margem)	amieiro, aveleira,borrazeira-preta, borrazeira-branca, choupo			urbano	394,6
32	32,07	urbano	Calcários	Linhas de cumeada	carvalho cerquinho e zelha			urbano	2338,3
32	32,07	urbano	Calcários	Vertente declive > 25 % e radiação solar 2º e 3º quartil	carrasco-arbóreo, c. cerquinho, medronheiro, zelha			urbano	527,3
32	32,07	urbano	Calcários	Vertente declive > 25% com cabeceiras das linhas de água com radiação solar 1º quartil	carrasco-arbóreo, c. cerquinho, medronheiro, zelha			urbano	747,8
32	32,07	urbano	Calcários	Vertente declive > 25% com cabeceiras das linhas de água com radiação solar 4º quartil	azinheira, carrasco arboreo, medronheiro, zambujeiro			urbano	171,7
32	32,07	urbano	Calcários	Vertente declive > 25% com radiação solar 1º quartil	carrasco-arbóreo, c. cerquinho, medronheiro, zelha			urbano	690,0
32	32,07	urbano	Calcários	Vertente declive >25% com cabeceiras das linhas de água e radiação solar 2º e 3º quartil	carrasco-arbóreo, c. cerquinho, medronheiro, zelha			urbano	40,8
32	32,07	urbano	Calcários	Vertente declive >25% com radiação solar 4º quartil	azinheira, carrasco arboreo, medronheiro, zambujeiro			urbano	5758,9
32	32,07	urbano	Calcários	Vertente declive 5-25 % com radiação solar 2º e 3º quartil	carrasco-arbóreo, c. cerquinho, medronheiro, oliveira, zelha			urbano	462,7
32	32,07	urbano	Calcários	Vertente declive 5-25% com cabeceiras das linhas de água com radiação solar 1º quartil	carrasco-arbóreo, c. cerquinho, medronheiro, oliveira, zelha			urbano	912,2
32	32,07	urbano	Calcários	Vertente declive 5-25% com cabeceiras das linhas de água com radiação solar 4º quartil	aderrobera, azinheira, carrasco-arbóreo, medronheiro, zambujeiro			urbano	604,4
32	32,07	urbano	Calcários	Vertente declive 5-25% com cabeceiras das linhas de água e radiação solar 2º e 3º quartil	carrasco-arbóreo, c. cerquinho, medronheiro, oliveira, zelha			urbano	3296,0
32	32,07	urbano	Calcários	Vertente declive 5-25% com radiação solar 4º quartil	aderrobera, azinheira, carrasco-arbóreo, medronheiro, zambujeiro			urbano	6476,5
32	32,08	urbano	Basaltos	Linhas de água (margem)	amieiro, aveleira,borrazeira-preta, borrazeira-branca, choupo			urbano	519,6
32	32,08	urbano	Basaltos	Vertente declive 5-25% com radiação solar 4º quartil	aderrobera, azinheira, carrasco-arbóreo, medronheiro, sobreiro, zambujeiro			urbano	1657,2
32	32,08	urbano	Calcários	Linhas de água (margem)	amieiro, aveleira,borrazeira-preta, borrazeira-branca, choupo			urbano	73,0
32	32,08	urbano	Calcários	Vertente declive 5-25 % com radiação solar 2º e 3º quartil	carrasco-arbóreo, c. cerquinho, medronheiro, oliveira, zelha			urbano	18,4
32	32,08	urbano	Calcários	Vertente declive 5-25% com radiação solar 4º quartil	aderrobera, azinheira, carrasco-arbóreo, medronheiro, zambujeiro			urbano	194,8
32	32,09	urbano	Calcários	Cabeços largos com radiação solar 2º e 3º quartil	carrasco-arboreo, c.,cerquinho, loureiro, medronheiro, zelha			urbano	705,7
32	32,09	urbano	Calcários	Cabeços largos com radiação solar 4º quartil	azinheira, carrasco arboreo, medronheiro, zambujeiro			urbano	71,6
32	32,09	urbano	Calcários	Linhas de cumeada	carvalho cerquinho e zelha			urbano	655,0

32	3220	urbano	cabeços	Vertente de 5% a 12% com cabeços de linhas de água com redação média de 40 quant	plantações arbóreas, ornamentais e pinhais, medianamente densos				jardim	3838.8
32	3220	urbano	cabeços	Vertente de 5% a 12% com cabeços de linhas de água e redação média de 20 a 39 quant	canteiros extensos, c. pequenos, medianamente densos, alveg. anfíbia				jardim	384.7
32	3220	Arvoredo com redação média	Baldios	Linhas de água irregulares	alinhados, medianamente densos e linhas fechadas	Fraca pinha			jardim normal	3396.1
32	3220	Arvoredo com redação média	cabeços	Linhas de água irregulares	alinhados, medianamente densos e linhas fechadas	Fraca pinha			jardim normal	717.7
32	3220	Arvoredo com redação média	cabeços	Linhas de água irregulares	alinhados, medianamente densos e linhas fechadas	Fraca pinha			jardim normal	1986.10
32	3220	Vegetação arrojadas	cabeços	Vertente de 5% a 12% com cabeços de linhas de água com redação média de 40 quant	pinheiros, densos e abertos, medianamente densos, canteiros	Fraca pinha			jardim normal	228.8
32	3220	Vegetação arrojadas	Baldios	Vertente de 5% a 12% com cabeços de linhas de água com redação média de 40 quant	pinheiros, densos e abertos, medianamente densos, canteiros	Fraca pinha			jardim normal	2711.9
32	3220	Vegetação arrojadas	Baldios	Vertente de 5% a 12% com cabeços de linhas de água com redação média de 20 a 39 quant	pinheiros, densos e abertos, medianamente densos, canteiros	Fraca pinha			jardim normal	21.8
32	3220	Vegetação arrojadas	cabeços	Vertente de 5% a 12% com cabeços de linhas de água com redação média de 20 a 39 quant	pinheiros, densos e abertos, medianamente densos, canteiros	Fraca pinha			jardim normal	2054.4
32	3220	Vegetação arrojadas	cabeços	Vertente de 5% a 12% com cabeços de linhas de água com redação média de 40 quant	plantações arbóreas, ornamentais e pinhais, medianamente densos, canteiros	Fraca pinha			jardim normal	8487.1
32	3220	Vegetação arrojadas	cabeços	Vertente de 5% a 12% com cabeços de linhas de água com redação média de 20 a 39 quant	plantações arbóreas, ornamentais e pinhais, medianamente densos, canteiros	Fraca pinha			jardim normal	1103.8
32	3220	Vegetação arrojadas	Baldios	Linhas de água	canteiros extensos, medianamente densos, alveg. anfíbia	Fraca pinha			jardim normal	1055.1
32	3220	Vegetação arrojadas	cabeços	Linhas de água	canteiros extensos, medianamente densos, alveg. anfíbia	Fraca pinha			jardim normal	3379
32	3220	Vegetação arrojadas	Baldios	Vertente de 5% a 12% com redação média de 40 quant	plantações arbóreas, ornamentais e pinhais, medianamente densos, canteiros	Fraca pinha			jardim normal	8810.8
32	3220	Vegetação arrojadas	cabeços	Vertente de 5% a 12% com redação média de 40 quant	plantações arbóreas, ornamentais e pinhais, medianamente densos, canteiros	Fraca pinha			jardim normal	3306
	3220	equipamento recreio/desporto	Baldios	Cabeços irregulares com redação média de 1 quant	canteiros extensos, medianamente densos				equipamento recreio/desporto	1113
	3220	equipamento recreio/desporto	Baldios	Cabeços irregulares com redação média de 2 a 4 quant	canteiros extensos, medianamente densos				equipamento recreio/desporto	3610
	3220	equipamento recreio/desporto	cabeços	Linhas de água	canteiros extensos, medianamente densos				equipamento recreio/desporto	325
	3220	equipamento recreio/desporto	cabeços	Vertente de 5% a 12% com redação média de 20 a 39 quant	canteiros extensos, medianamente densos, alveg. anfíbia				equipamento recreio/desporto	1035
	3220	equipamento recreio/desporto	cabeços	Linhas de água	canteiros extensos, medianamente densos, alveg. anfíbia				equipamento recreio/desporto	32
	3220	equipamento recreio/desporto	cabeços	Vertente de 5% a 12% com redação média de 40 quant	canteiros extensos, medianamente densos, alveg. anfíbia				equipamento recreio/desporto	69
	3220	Área de Jardim do PDM	cabeços	Vertente de 5% a 12% com redação média de 40 quant	canteiros extensos, c. pequenos, medianamente densos, alveg. anfíbia				equipamento recreio/desporto	7073.8



Sumário Executivo e Peças Desenhadas

Protocolo ADISA/CML – Monsanto 2030

Janeiro 2021

Equipa de Investigação

A linha temática de Investigação "Infraestruturas Verdes e Azuis" (*Green and Blue Thematic Line*) integra-se numa nova unidade de investigação do ISA (*Linking Landscape, Environment, Agriculture and Food* – LEAF). A unidade de investigação LEAF resultou de um processo de fusão de quatro unidades de investigação do Instituto Superior de Agronomia, em 2014. O Centro de Estudos de Arquitectura Paisagista "Prof. Caldeira Cabral", fundado em 2002, foi uma dessas unidades, tendo dado origem à linha temática "Infraestruturas Verdes e Azuis".

A Linha Temática Infraestruturas Verdes e Azuis (GBI-TL) reúne uma equipa multidisciplinar de arquitectos paisagistas, agrónomos, silvicultores, fitossociólogos e outros cientistas da terra e das ciências sociais e económicas, tanto do LEAF como de outras instituições, congregando um grupo inovador de competências. O GBI-TL tem como objetivo desenvolver a investigação em ordenamento do território a partir das chamadas infraestruturas verdes e azuis. Estas são infraestruturas ecológicas espaciais, estrategicamente projetadas e geridas para fornecer uma ampla gama de serviços de ecossistema, constituindo também uma ferramenta de planeamento da paisagem para recuperar ambientes ecologicamente degradados. A investigação que decorre na GBI-TL é aplicada em várias escalas, desde a local à (trans) nacional.

Os principais desafios ecológicos e culturais abordados são cheias e secas, profundidade do lençol freático, degradação do solo, desertificação, perdas de biodiversidade, incêndios rurais, planeamento e gestão florestal, dinâmica costeira, planeamento agroalimentar, ligações rural-urbano, efeito de ilha de calor urbana, mobilidade suave, qualidade de espaços públicos e bem-estar.

A utilização de (infra) estruturas da paisagem permite planear e gerir paisagens urbanas e rurais sustentáveis. O domínio da investigação compreende a compreensão da adequação ecológica para diferentes atividades como conservação da natureza, floresta, agricultura, construção e lazer. As soluções investigadas são de base natural (*Nature-Based Solutions*) como sendo inspiradas e apoiadas pela natureza, proporcionando benefícios ambientais, sociais e económicos. A investigação GBI-TL visa melhorar as políticas públicas, enfrentar os desafios sociais e disponibilizar a partilha de dados na plataforma EPIC WebGIS (http://epic-webgis-portugal.isa.ulisboa.pt/).

Arquitectos Paisagistas

Prof. Doutora Manuela Raposo Magalhães – coordenação

Prof. Doutora Selma B. Pena

Doutora Natália Cunha

Doutora Luísa Franco

Arq.ta Paisagista Ana Müller

Fitossociólogos

Doutor Eng. Jorge Capelo

Arq.ta Paisagista Sandra Mesquita

Índice de Peças Desenhadas

Hipsometria .....

Declives.....

Radiação solar anual (Kwh/m^2).....

Orientação das vertentes .....

Hidrografia.....

Morfologia do Terreno .....

Carta Geológica de Monsanto (Fonte: Carta geológica 1:50.000, nº 34-D, Lisboa).....

Permeabilidade potencial.....

Vegetação existente e áreas de regeneração natural.....

Avaliação da vegetação existente.....

Rede Viária do Parque Florestal de Monsanto (adaptado de OpenStreetMaps, 2019 e CML).....

Percursos temáticos do Parque Florestal de Monsanto (adaptado de CML).....

Avaliação do declive longitudinal da rede viária do Parque Florestal de Monsanto.....

Níveis dos acessos ao parque .....

Património Cultural e Natural do Parque Florestal de Monsanto (adaptado de CML) .....

Equipamentos e património natural do Parque Florestal de Monsanto (adaptado de CML) .....

Componente Ecológica Proposta de Intervenção.....

Estrutura Ecológica.....

Áreas complementares.....

Espécies arbóreas e arbustivas espontâneas com maior valor de restauro ecológico .....

Proposta de Intervenção – componente cultural.....

Valorização dos acessos ao Parque Florestal de Monsanto - proposta de pórticos .....

Proposta de Intervenção para o Parque Florestal de Monsanto .....

Sobreposição das parcelas do PGF na componente ecológica da proposta.....

Sobreposição das parcelas do PGF na proposta de intervenção .....

Sobreposição das parcela n.º 0 do PGF na proposta de intervenção .....

Sobreposição das parcela n.º 1 do PGF na proposta de intervenção .....

Sobreposição das parcela n.º 2 do PGF na proposta de intervenção .....

Sobreposição das parcela n.º 3 do PGF na proposta de intervenção .....

Sobreposição das parcela n.º 4 do PGF na proposta de intervenção .....

Sobreposição das parcela n.º 5 do PGF na proposta de intervenção .....

Sobreposição das parcela n.º 6 do PGF na proposta de intervenção .....

Sobreposição das parcela n.º 7 do PGF na proposta de intervenção .....

Sobreposição das parcela n.º 8 do PGF na proposta de intervenção .....

Sobreposição das parcela n.º 9 do PGF na proposta de intervenção .....

Sobreposição das parcela n.º 10 do PGF na proposta de intervenção .....

Sobreposição das parcela n.º 11 do PGF na proposta de intervenção .....

Sobreposição das parcela n.º 12 do PGF na proposta de intervenção .....

Sobreposição das parcela n.º 13 do PGF na proposta de intervenção .....

Sobreposição das parcela n.º 14 do PGF na proposta de intervenção .....

Sobreposição das parcela n.º 15 do PGF na proposta de intervenção .....

Sobreposição das parcela n.º 16 do PGF na proposta de intervenção .....

Sobreposição das parcela n.º 17 do PGF na proposta de intervenção .....

Sobreposição das parcela n.º 18 do PGF na proposta de intervenção .....

Sobreposição das parcela n.º 19 do PGF na proposta de intervenção .....

Sobreposição das parcela n.º 20 do PGF na proposta de intervenção .....

Sobreposição das parcela n.º 21 do PGF na proposta de intervenção .....

Sobreposição das parcela n.º 22 do PGF na proposta de intervenção .....

Sobreposição das parcela n.º 23 do PGF na proposta de intervenção .....

Sobreposição das parcela n.º 24 do PGF na proposta de intervenção .....

Sobreposição das parcela n.º 25 do PGF na proposta de intervenção .....

Sobreposição das parcela n.º 26 do PGF na proposta de intervenção .....

Sobreposição das parcela n.º 27 do PGF na proposta de intervenção .....

Sobreposição das parcela n.º 28 do PGF na proposta de intervenção .....

Sobreposição das parcela n.º 29 do PGF na proposta de intervenção .....

Sobreposição das parcela n.º 30 do PGF na proposta de intervenção .....

Sobreposição das parcela n.º 31 do PGF na proposta de intervenção .....

Sobreposição das parcela n.º 32 do PGF na proposta de intervenção .....

1. Conceito de Intervenção e Sumário Executivo

Este texto constitui um resumo do essencial da proposta de intervenção no Parque Florestal de Monsanto, elaborada pela equipa do ISA/ADISA, contratada pela CML e contida no respectivo Relatório, mas que não o substitui. Destina-se antes a facilitar a sua leitura pelos decisores políticos e contém partes de texto transcritas do relatório.

1.1 A Situação Actual

O Parque Florestal de Monsanto (PFM) foi criado por decisão de Duarte Pacheco em 1934, a partir de terras praticamente desprovidas de árvores, a maioria das quais pertenciam a quintas privadas que cultivavam sobretudo culturas arvenses de sequeiro. Estas terras foram expropriadas com o objectivo de criar um pulmão para a cidade de Lisboa, conceito então defendido pelo planeamento urbano modernista.

A plantação foi efectuada independentemente da adequação ecológica das plantas que, à data, existiam em viveiros públicos. Passados mais de 80 anos, a vegetação cresceu e, no sob-coberto, em várias zonas, verificou-se a regeneração da vegetação natural, o que, com tempo e uma boa gestão, contribui para uma tendência correcta no desenvolvimento da vegetação do PFM. No entanto, a percepção que actualmente se tem do PFM é a de uma grande área, constituída por áreas mais pequenas que se justapõem, caracterizadas por uma espécie dominante ou por uma mistura de espécies arbóreas. Não existe uma visão única da área global e qualquer pessoa que se encontre em determinado local tem dificuldade em saber onde está, relativamente ao Todo. Ou seja, a imagem do PFM que permite aos utentes orientarem-se, disporem da noção de onde e como querem ir e terem aumentada a sensação de segurança, é fragmentada.

Quanto à utilização do PFM, a maioria dos equipamentos existentes encontra-se na periferia do PFM, sobretudo na encosta virada a nascente e correspondem a espaços utilizados só com esse destino, não funcionam como áreas de ligação e extensão à restante área do PFM (ex. Parque do Calhau, Parque da Serafina, etc.). Os equipamentos de restauração localizados dentro do PFM acabaram por fechar e muitos estão em ruínas, assim como as antigas casas dos guardas florestais e outros edifícios.

Actualmente, o acesso ao PFM é feito preferencialmente por automóvel privado. As carreiras de autocarro que o atravessam são utilizadas sobretudo por pessoas que residem ou trabalham no PFM, ou que o atravessam de passagem para aceder a outros destinos na cidade.

Os principais utentes do PFM são os desportistas (BTT, corrida, etc.), os que fazem caminhadas e, aos fins de semana, as famílias com crianças pequenas que vão sobretudo aos parques infantis. Com a pandemia de COVID, muitas pessoas passaram a utilizar o PFM para estar, fazer pic-nics e confraternizar ao ar livre, sobretudo na grande clareira junto ao Anfiteatro Keil do Amaral. Mais recentemente, a disponibilização aos artistas, do edifício do antigo Restaurante Panorâmico gerou algum movimento de pessoas que vão ver as peças produzidas. A maioria dos utentes percorre o Parque de carro, para chegar mais depressa a casa ou ao trabalho, com a vantagem de atravessar um espaço "verde".

A existência de algumas actividades marginais associadas a uma fraca densidade de utilização e ao carácter fechado de muitos espaços, devido a uma densidade excessiva de vegetação, dão uma sensação de insegurança em alguns locais.

1.2 Problemas a Resolver

Para além da gestão complexa de uma mata com as características do PFM que a CML tem que assegurar, no dia a dia; do esforço que tem sido feito no sentido de inventariar o património natural, arquitectónico e arqueológico existente; da execução de pequenos projectos em zonas consideradas estratégicas; da recuperação de caminhos e da introdução de equipamentos leves ao longo dos mesmos, este estudo tem o propósito de acrescentar algumas ideias e propostas à actuação da CML.

Os problemas que se detectaram são de dois tipos: ecológicos e de utilização. Deste modo é nestas duas vertentes que são propostas intervenções, mantendo uma perspectiva integrada entre as duas.

1.3 Proposta de Intervenção

A proposta de intervenção (**Erro! A origem da referência não foi encontrada.**), também chamada de plano de imagem, é baseada no conceito de intervenção (**Erro! A origem da referência não foi encontrada.**). Este conceito compõe-se de duas abordagens: componente Ecológica e componente Cultural que se descrevem separadamente e seguidamente se integraram.

I - COMPONENTE ECOLÓGICA

1. Tipo de intervenção

A intervenção proposta conta com a vegetação existente, sujeitando-a uma intervenção progressiva, escalonada espacial e temporalmente. São, portanto, excluídas intervenções drásticas como os cortes rasos de vegetação.



Figura 1 – Conceito de Intervenção

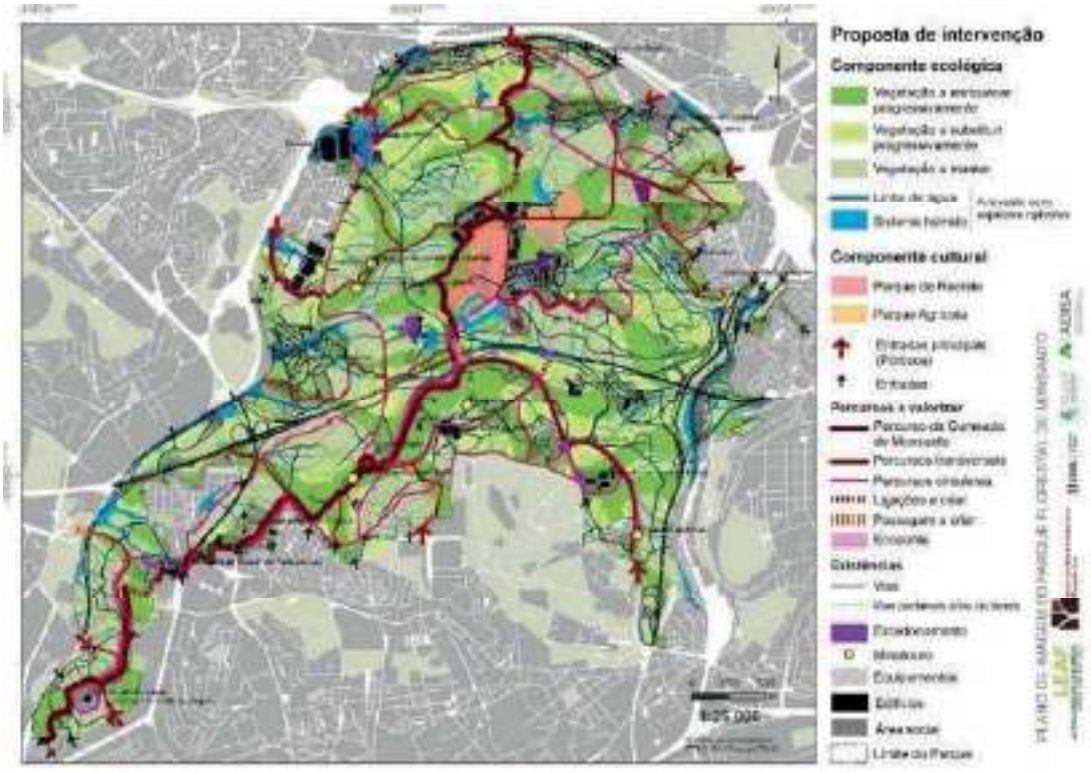

Figura 2 – Proposta de Intervenção (Plano de Imagem)

2. Renaturalização do PFM

Como já foi referido, nem sempre a vegetação utilizada inicialmente era autóctone. O objectivo é a substituição progressiva da vegetação exótica por vegetação autóctone, de acordo com as diferentes situações ecológicas existentes, decorrentes da morfologia do terreno, da geologia e do solo a que esta deu origem, bem como da situação bioclimática da região.

Pretende-se, sempre que possível, aproveitar a regeneração natural da vegetação existente por ela conduzir a comunidades mais resilientes, com um custo muito menor de instalação do que as obtidas por plantação. O revestimento das linhas de água e dos fundos de vale com espécies ripícolas e, paralelamente, a plantação das cabeceiras das linhas de água com espécies autóctones fazem parte deste objectivo. A extirpação de espécies invasoras, nomeadamente de acácias, aillantus, hakeas, árvores do incenso, é prioritária.

3. Protecção contra incêndios

A vegetação autóctone proposta é constituída por folhosas (carvalhos vários, ácers e espécies ripícolas) que são menos combustíveis do que as resinosas (pinheiros vários) e os eucaliptos. A substituição progressiva destas espécies por autóctones, de acordo com a aptidão ecológica, bem como a sua articulação com vias e caminhos que constituem corta-fogos, são a contribuição deste estudo para a prevenção dos incêndios. Excluem-se desta intervenção o pinheiro manso, sobre o qual há dúvidas se é autóctone, mas que está adaptado sendo a sua zona ecológica o litoral, além de ter um papel imagético muito importante no PFM.

4. Articulação dos objectivos anteriores com a gestão, nomeadamente o Plano de Gestão Florestal

A proposta relativa à vegetação a instalar progressivamente foi integrada no Plano de Gestão Florestal (PGF) em vigor. Esta articulação foi efectuada parcela a parcela e toda a informação é disponibilizada num sistema de informação geográfica, o que facilita o trabalho de gestão.

É indispensável referir que há zonas do PFM em que a vegetação existente está extraordinariamente densa (pinhal manso e cupressal), com prejuízo para o seu desenvolvimento, para a regeneração natural e para a utilização do espaço entre-fustes. Por outro lado, há necessidade de substituir progressivamente o eucaliptal, o cupressal, o pinhal de Alepo, para o que se recomenda a utilização dos métodos descritos no relatório, de que é exemplo o método de Miyawaki. A consciência ecológica da população, já adquirida, muitas vezes, faz com que surjam reacções negativas ao corte de árvores, por não haver a devida informação. Uma comunicação verdadeira e pedagógica com a população é

indispensável para uma acção adequada e o seu envolvimento em acções de replantação, tal como a CML tem prosseguido contribui para a aceitação deste tipo de intervenções.

II - COMPONENTE CULTURAL

1. Promoção da imagibilidade

Outro objectivo da Proposta de Intervenção é o reforço da imagem do PFM que contribuirá para melhorar o sentido de orientação dos utentes. Este objectivo será promovido através da:

a. proposta de intervenção na componente ecológica, designadamente através da introdução de vegetação adequada nas cumeadas e cabeceiras e nas linhas de água, o que gera uma cor e densidade da vegetação diferentes.

b. plantação de alinhamentos de pinheiro manso ao longo da via sinuosa que percorre a cumeada do PFM, prolongando assim a forte imagem que esta espécie concede à zona do Forte do Duque

c. marcação das entradas principais com pórticos caracterizados por uma linguagem comum que promova a sua identificação imediata. Neste caso sugere-se a utilização dos elementos encarnados (designados por "Pórtico", da autoria de João Charters) que foram transferidos da zona ribeirinha para a base do eixo da Cidade Universitária (onde cortam a leitura do mesmo) e a sua reprodução para os pórticos propostos.

d. eventual colocação de objectos referenciadores ao longo da cumeada principal a serem desenvolvidos a uma escala de maior pormenor. Sugere-se a utilização do objecto icónico da Lisboa Capital Verde Europeia (elaborado pela Fábrica Bordalo Pinheiro). Este objecto poderia ser reproduzido à escala do espaço público, com várias cores ou, se for considerada excessiva a sua repetição, a colocação apenas num ponto do Percurso da Cumeada do PFM e a encomenda de outros objectos que constituam marcas referenciais nesse percurso, a um escultor.

2. Promoção da utilização

Já foram referidos os esforços da CML para promover a utilização do PFM, o que mostra que o problema não é simples de resolver. O objectivo será atrair pessoas ao PFM, sem que essa utilização comprometa a qualidade do espaço e muito particularmente, da vegetação.

A utilização do PFM será promovida através de:

a. Os Acessos

Actualmente o acesso ao PFM faz-se sobretudo de automóvel, mas também de bicicleta e de autocarro. O acesso pedonal ocorre sobretudo nas margens do PFM, onde o seu limite confina com a área edificada, sem a existência de rodovias de alta velocidade.

Os percursos temáticos referenciados pela CML são percursos relacionados com áreas diferenciadas através do relevo, mas circunscritas (ex. das seis pedreiras, dos moinhos do mocho, da Vila Pouca-Bela Vista, da encosta da Pimenteira, etc.)

Neste âmbito, para além de se referenciarem todas as entradas e se reforçarem as mais importantes com pórticos, assinalaram-se 3 tipos de percursos, baseados em percursos existentes, à excepção de pequenos troços de ligação entre os mesmos. Estes percursos devem ser valorizados prioritariamente com sinalética e elementos referenciadores pontuais, com linguagem comum (ex. cor) e diferentes funções (ex. bancos, vedações, etc)

- o da Cumeada de Monsanto que atravessa o PFM com ligações à cidade no Forte do Duque e em Benfica (neste último caso, através da ponte ciclável existente);

- os transversais à cumeada principal, assentes sobre as cumeadas secundárias que servem as ligações à cidade envolvente;

- os circulares que percorrem quase todo o PFM e se caracterizam por ter um declive longitudinal inferior aos 6%, ou seja, serem relativamente confortáveis para peões e bicicletas comuns. Estes percursos também podem ser acedidos a partir da cidade. Sugere-se que, um dos modos de estimular o acesso ao PFM seria disponibilizar um transporte colectivo ligeiro que partisse de um ou vários pontos na cidade e circulasse, pelo menos aos fins de semana, podendo assim distribuir utentes ao longo do PFM.

A intervenção também inclui a proposta de passagens desniveladas:

- uma Ecoponte adossada ao viaduto existente sobre a A5 para circulação automóvel e pedonal – partindo-se do princípio que a estrutura do viaduto suporta a construção de um tabuleiro com uma largura de cerca de 50 m, plantado e com percurso de peões.

- uma Ecoponte pedonal sobre a A5 que ligue também os percursos situados a Norte e a Sul dessa via;

- uma ligação pedonal de ligação à cidade, no limite sudoeste do PFM, sobre a CRIL.

b. Os utilizadores

Aparentemente, os grupos que mostram mais interesse na usufruição do PFM, sem prejuízo de outros, são: desportistas, crianças e suas famílias, passeantes e amantes da natureza. Quanto a estes a CML tem tido várias iniciativas no sentido de promover a sua utilização.

No entanto, considera-se que seria vantajoso criar condições para que vários grupos pudessem ter instalações no PFM. Referem-se nomeadamente artistas nas várias vertentes (plásticos, músicos, teatro, etc), associações dedicadas à sensibilização ambiental, etc. Para este objectivo, sugere-se:

- a recuperação dos edifícios abandonados e degradados existentes (ex. Luneta dos Quartéis, Restaurante Panorâmico, casas de Guardas Florestais, etc) e a atribuição da sua utilização através de protocolo com a CML.

- a criação de um site do PFM actualizado e com a indicação das actividades a decorrer, à semelhança do que se passa com o Central Park, em Nova York (ver https://www.centralparknyc.org/).

PLANO DE IMAGEM DO PARQUE FLORESTAL DE MONSANTO

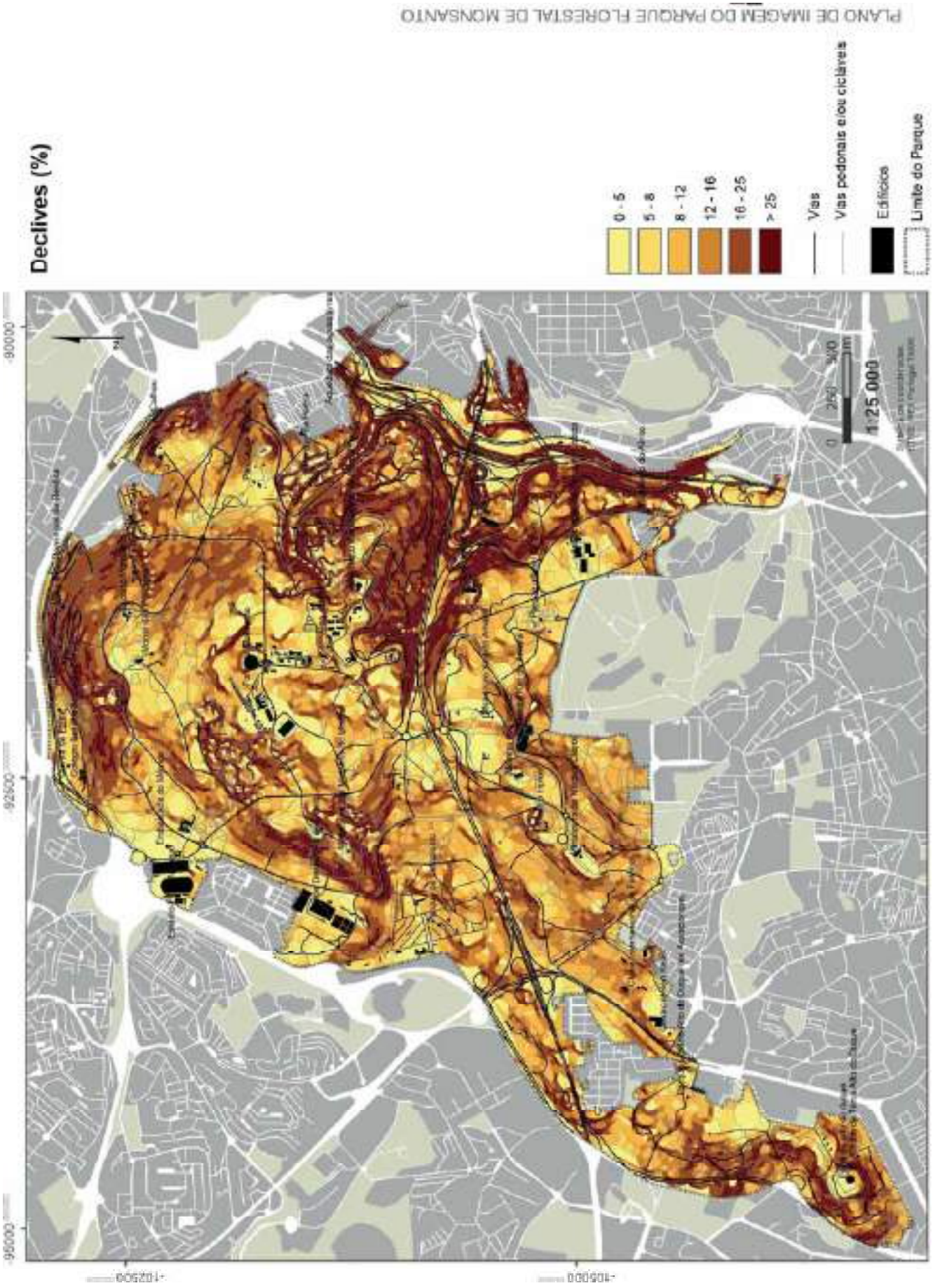
PLANO DE IMAGEM DO PARQUE FLORESTAL DE MONSANTO
Declives (%)
0 - 5
5 - 8
8 - 12
12 - 16
16 - 25
> 25
Vias
Vias pedonais e/ou cicláveis
Edifícios
Limite do Parque
1:25 000
95000
92500
90000
102500
105000

PLANO DE IMAGEM DO PARQUE FLORESTAL DE MONSANTO

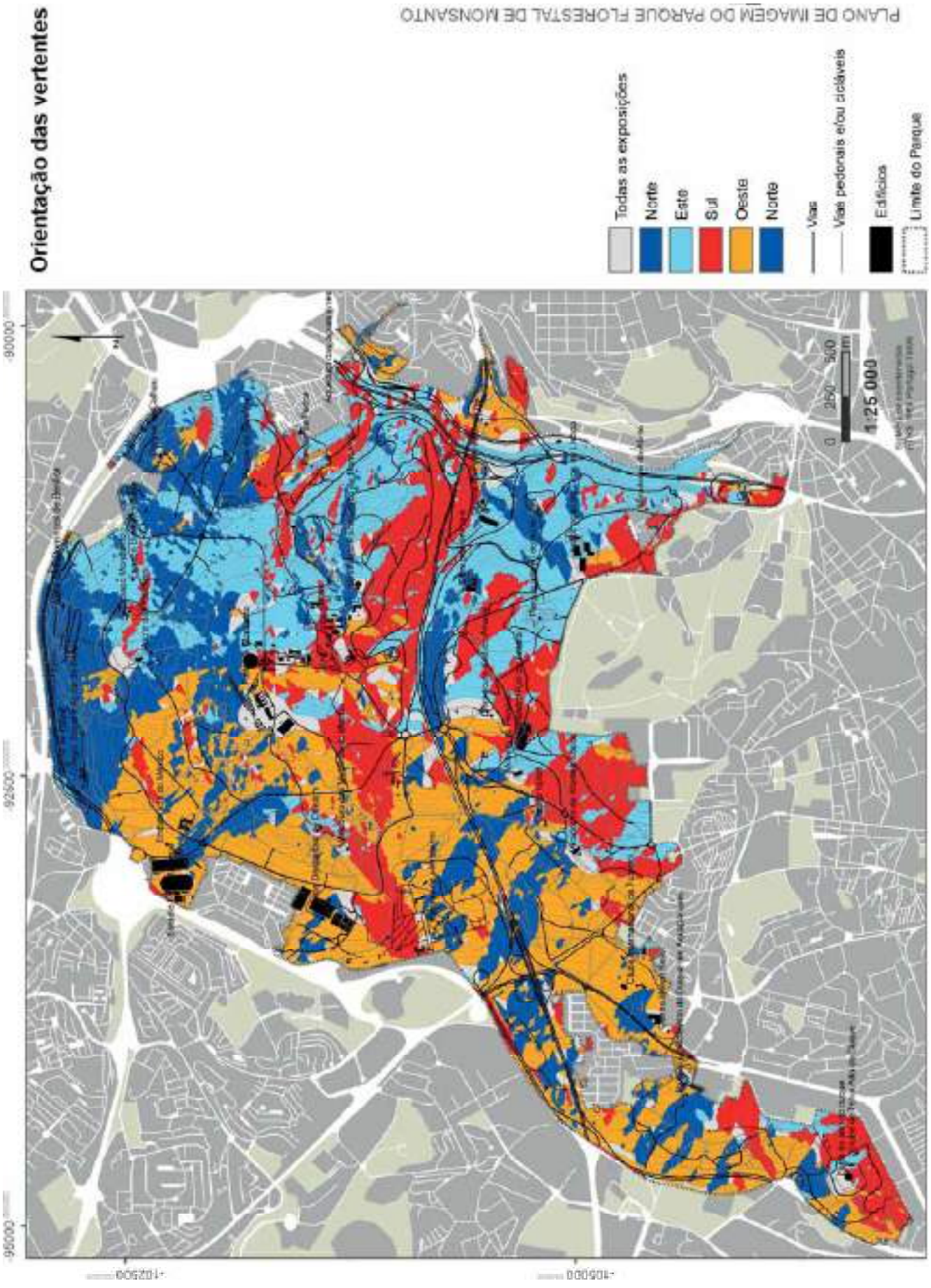
Orientação das vertentes
PLANO DE IMAGEM DO PARQUE FLORESTAL DE MONSANTO
Todas as exposições
Norte
Este
Sul
Oeste
Norte
Vias
Vias pedonais e/ou cicláveis
Edifícios
Limite do Parque
0 250 500 m
1:25 000
90000
92500
95000
-102500
-105000

PLANO DE IMAGEM DO PARQUE FLORESTAL DE MONSANTO

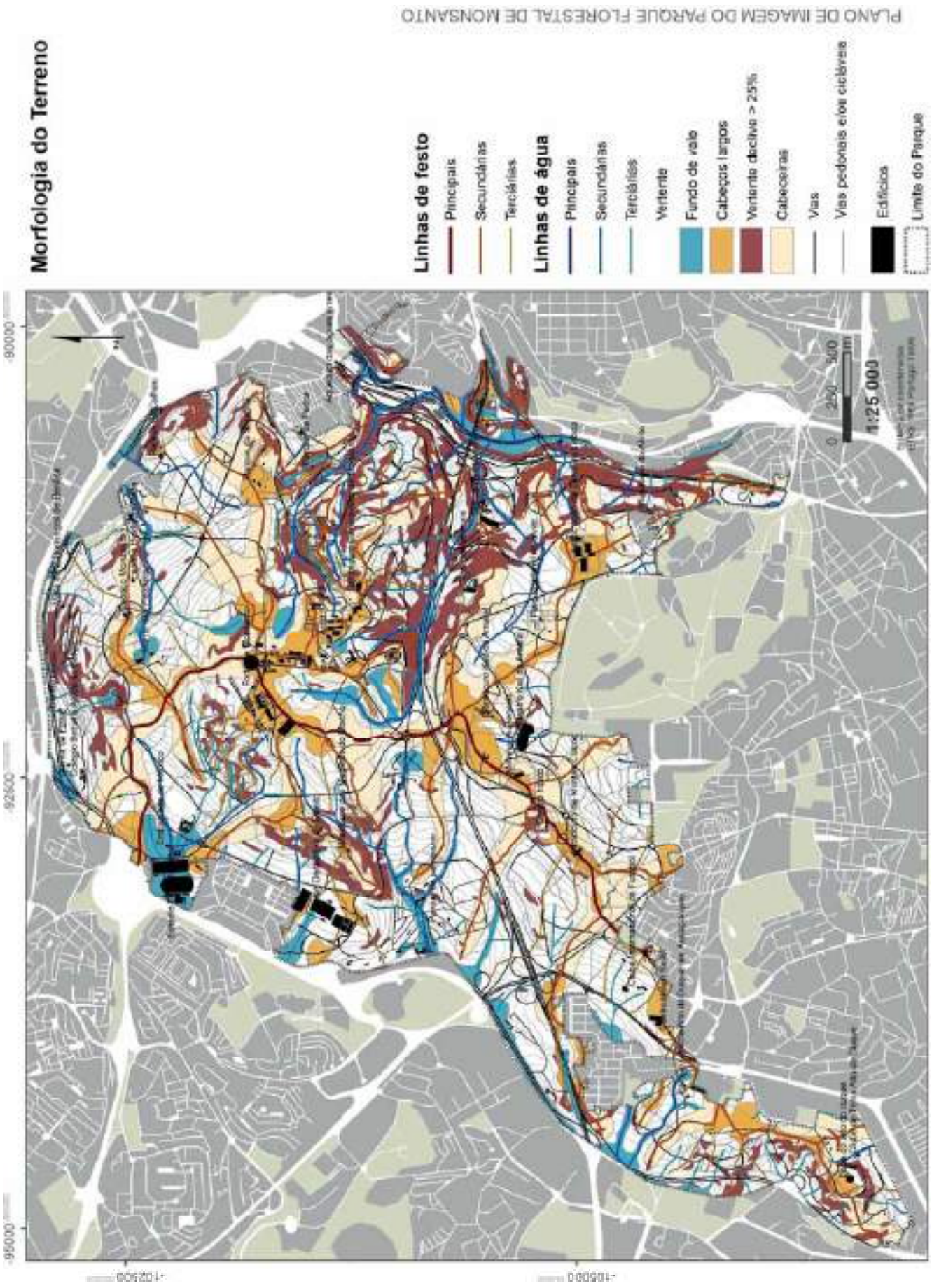
PLANO DE IMAGEM DO PARQUE FLORESTAL DE MONSANTO
Morfologia do Terreno
Linhas de festo
Principais
Secundárias
Terciárias
Linhas de água
Principais
Secundárias
Terciárias
Vertente
Fundo de vale
Cabeços largos
Vertente declive > 25%
Cabeceiras
Vias
Vias pedonais e/ou cicláveis
Edifícios
Limite do Parque
1:25 000
0 250 500 m
90000
92500
95000
-102500
-105000

PLANO DE IMAGEM DO PARQUE FLORESTAL DE MONSANTO

PLANO DE IMAGEM DO PARQUE FLORESTAL DE MONSANTO

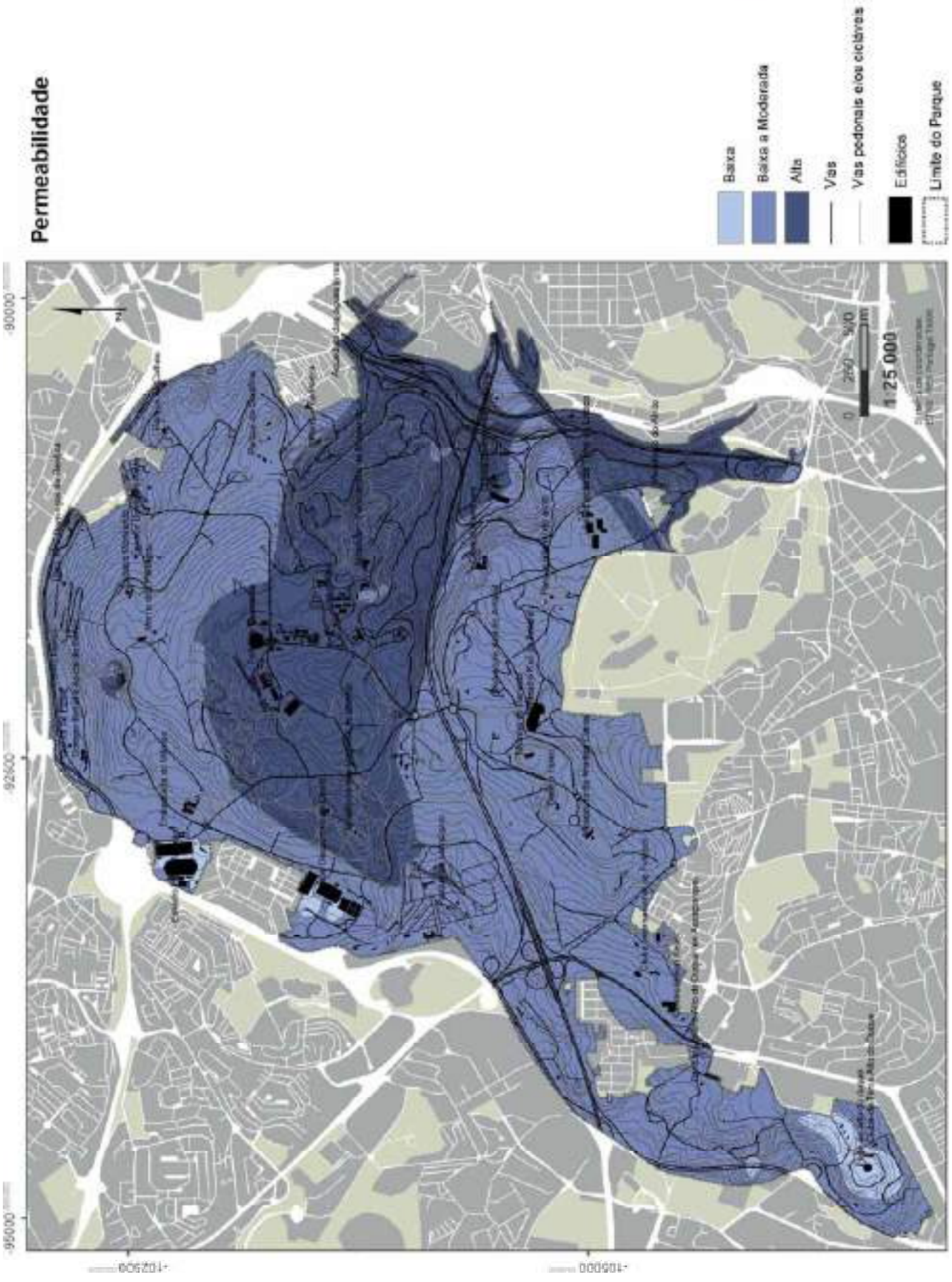

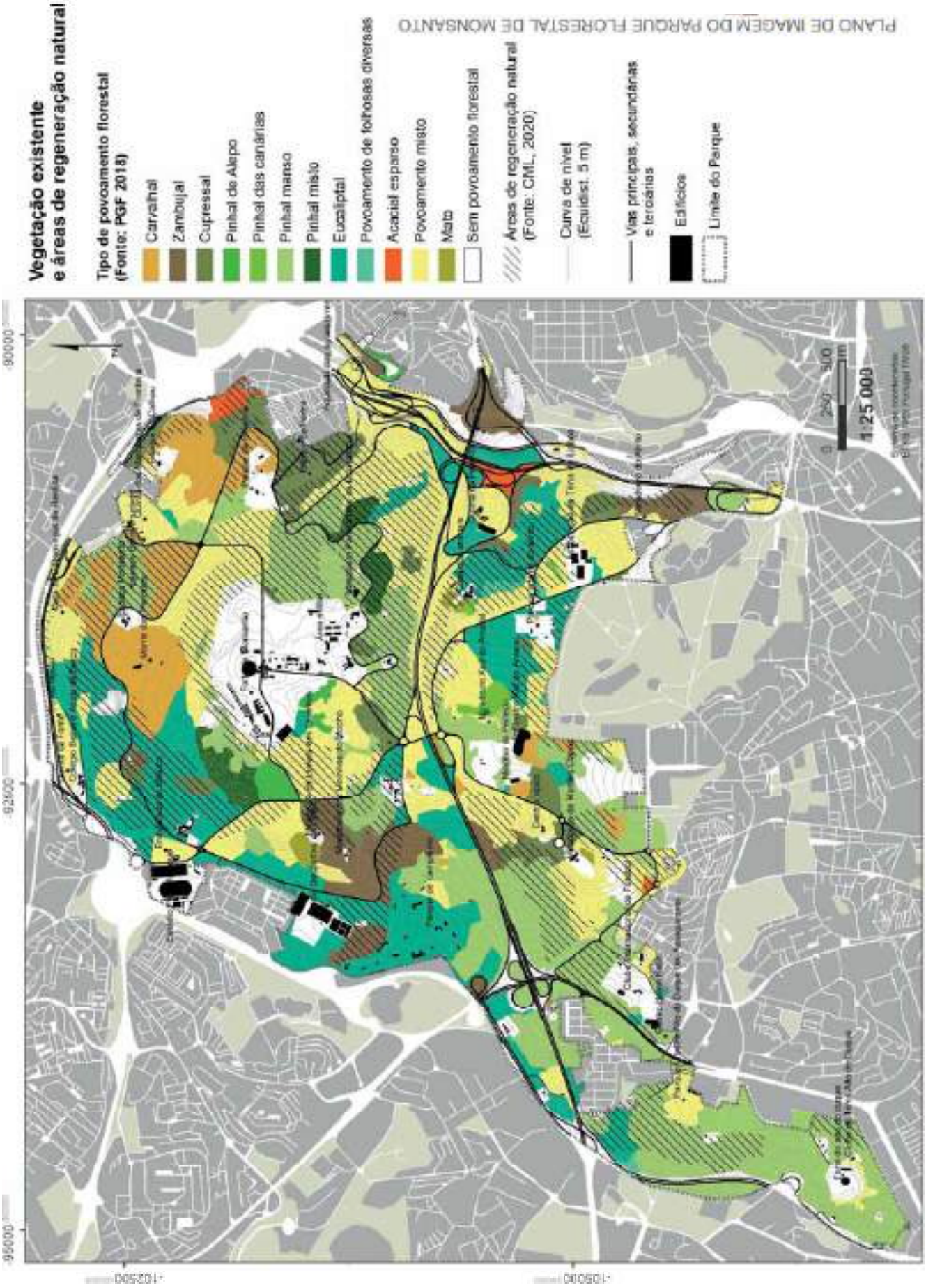
Vegetação existente
e áreas de regeneração natural
Tipo de povoamento florestal
(Fonte: PGF 2018)
Carvalhal
Zambujal
Cupressal
Pinhal de Alepo
Pinhal das canárias
Pinhal manso
Pinhal misto
Eucaliptal
Povoamento de folhosas diversas
Acacial esparso
Povoamento misto
Mato
Sem povoamento florestal
Áreas de regeneração natural
(Fonte: CML, 2020)
Curva de nível
(Equidist. 5 m)
Vias principais, secundárias
e terciárias
Edifícios
Limite do Parque
PLANO DE IMAGEM DO PARQUE FLORESTAL DE MONSANTO
1:25 000
90000
92500
95000
-102500
-105000

PLANO DE IMAGEM DO PARQUE FLORESTAL DE MONSANTO

PLANO DE IMAGEM DO PARQUE FLORESTAL DE MONSANTO

PLANO DE IMAGEM DO PARQUE FLORESTAL DE MONSANTO

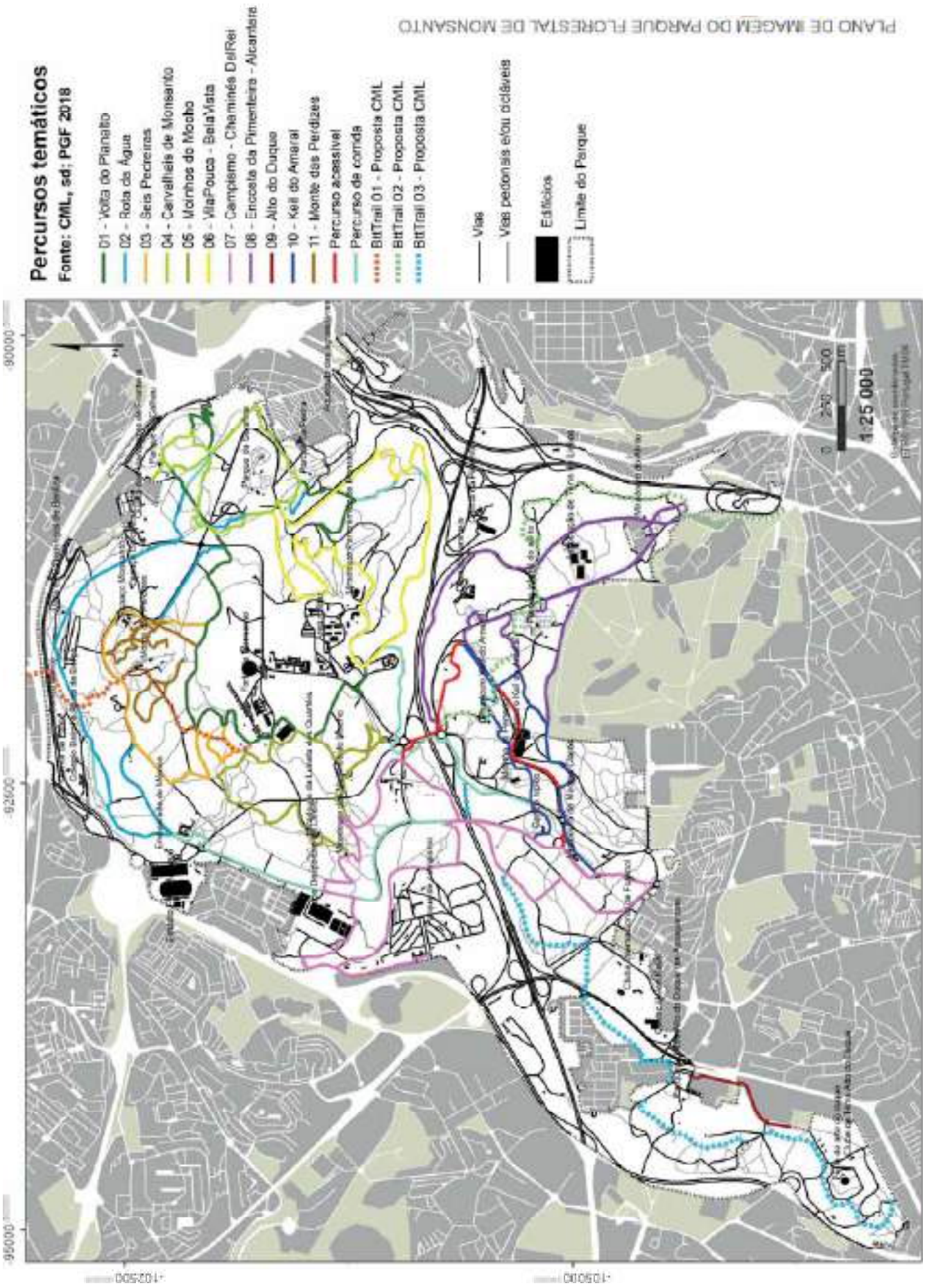

PLANO DE IMAGEM DO PARQUE FLORESTAL DE MONSANTO

PLANO DE IMAGEM DO PARQUE FLORESTAL DE MONSANTO

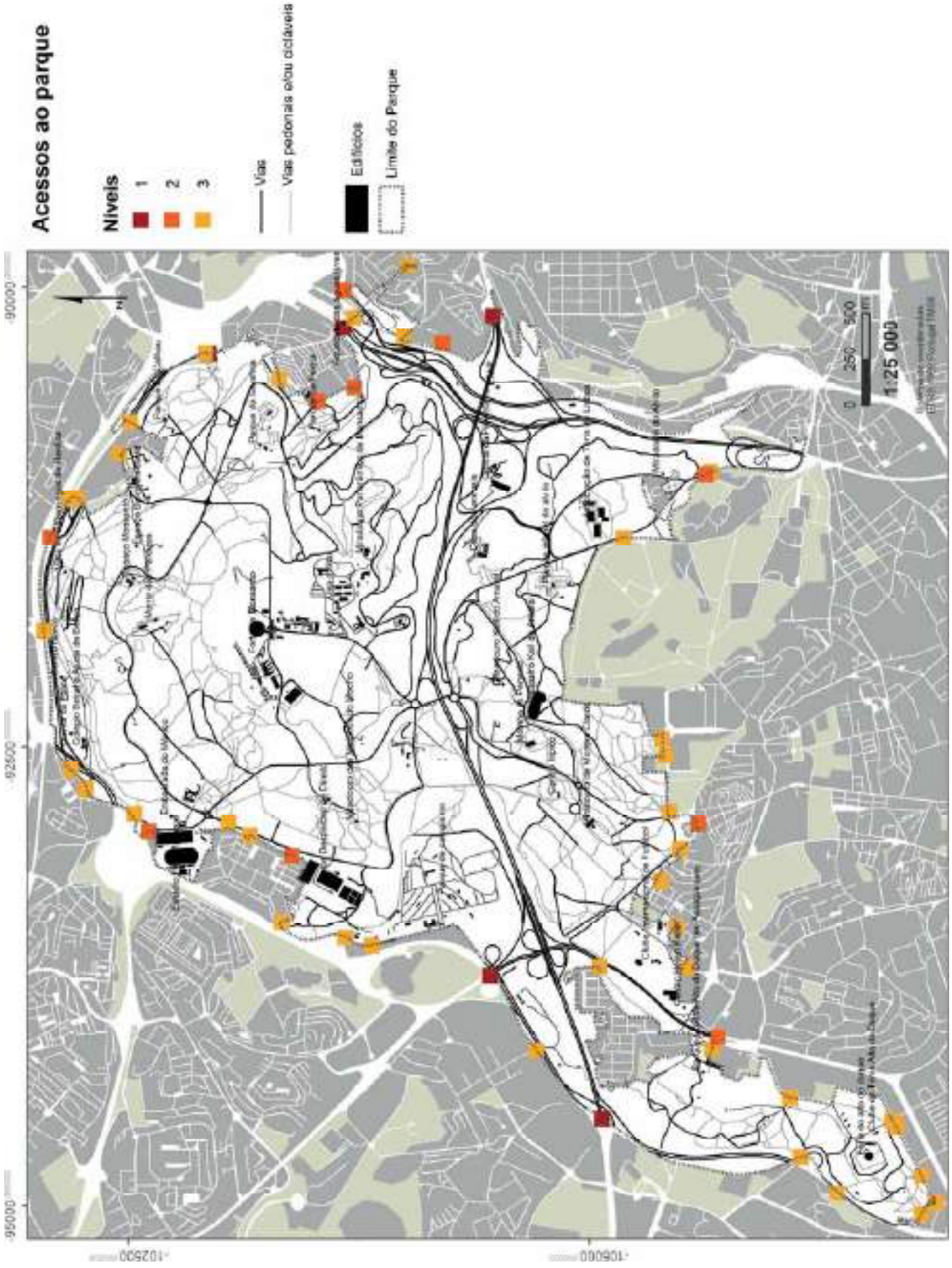

PLANO DE IMAGEM DO PARQUE FLORESTAL DE MONSANTO

Património Cultural e Natural
Fonte: CML, sd; PGF 2018

Património Cultural
Património Arquitectónico
- Aqueduto
- Arquitetura Civil
- Arquitetura Industrial
- Arquitetura Militar
- Arquitetura Popular
- Palácios Reais
- Património Keil do Amaral
- Património Pós-Keil do Amaral
- Quintas Históricas
- Património Arqueológico
- Minas de água
- Canais

Património Natural
- Fitomonumentos
- Geomonumentos
- Fitomonumentos
- Geomonumentos

Rede Viária
- Vias
- Vias pedonais e/ou ciclável

- Edifícios
- Limite do Parque

1:25 000
0 250 500 m

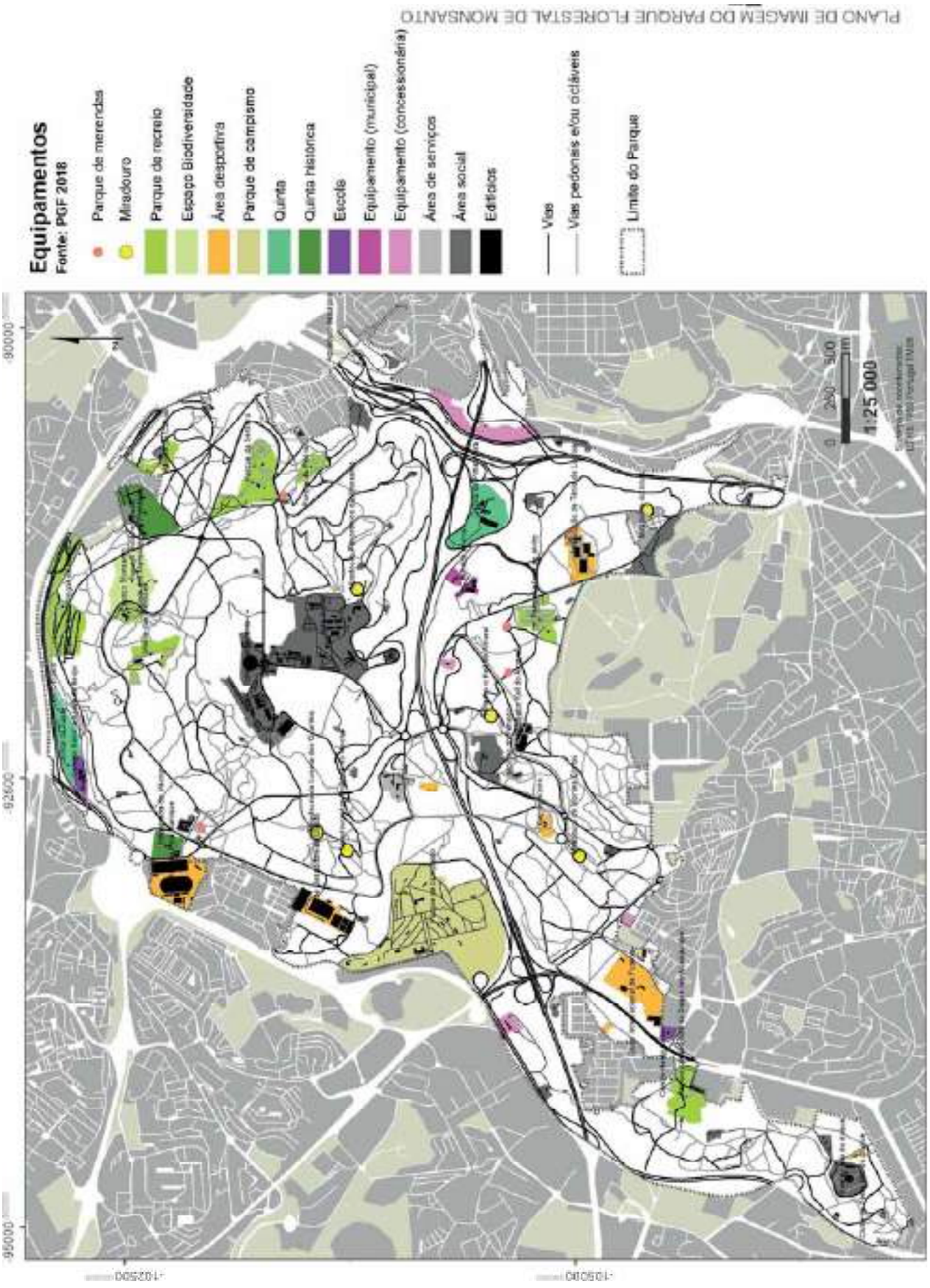
PLANO DE IMAGEM DO PARQUE FLORESTAL DE MONSANTO
Equipamentos
Fonte: PGF 2018
Parque de merendas
Miradouro
Parque de recreio
Espaço Biodiversidade
Área desportiva
Parque de campismo
Quinta
Quinta histórica
Escola
Equipamento (municipal)
Equipamento (concessionária)
Área de serviços
Área social
Edifícios
Vias
Vias pedonais e/ou cicláveis
Limite do Parque
1:25 000
90000
92500
95000
-102500
-105000

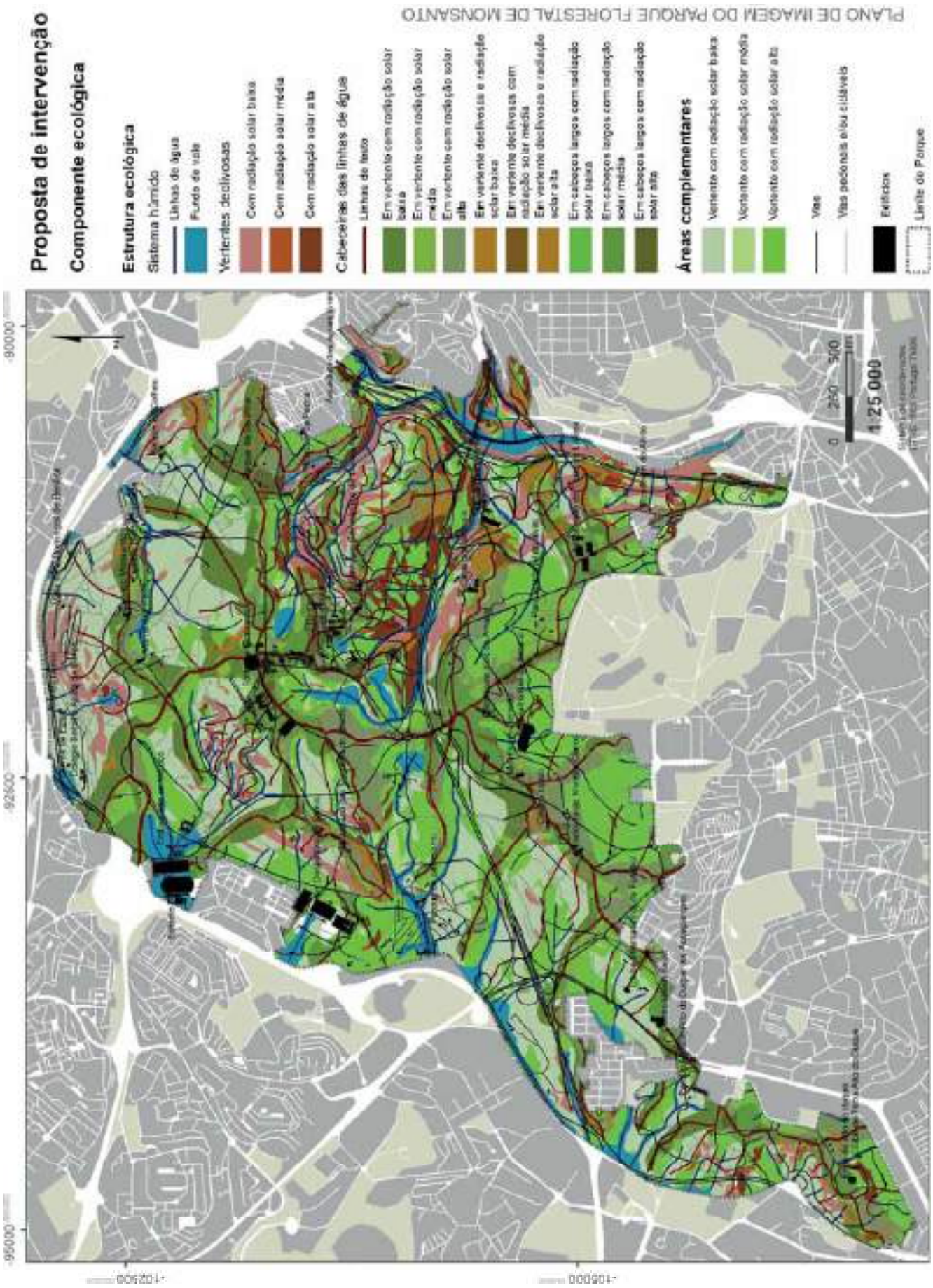
PLANO DE IMAGEM DO PARQUE FLORESTAL DE MONSANTO
Proposta de intervenção
Componente ecológica
Estrutura ecológica
Sistema hídrico
Linhas de água
Fundo de vale
Vertentes declivosas
Com radiação solar baixa
Com radiação solar média
Com radiação solar alta
Cabeceiras das linhas de água
Linhas de teste
Em vertente com radiação solar baixa
Em vertente com radiação solar média
Em vertente com radiação solar alta
Em vertente declivosas e radiação solar baixa
Em vertente declivosas com radiação solar média
Em vertente declivosas e radiação solar alta
Em cabeços largos com radiação solar baixa
Em cabeços largos com radiação solar média
Em cabeços largos com radiação solar alta
Áreas complementares
Vertente com radiação solar baixa
Vertente com radiação solar média
Vertente com radiação solar alta
Vias
Vias pedonais e/ou cicláveis
Exíticios
Limite do Parque
0 250 500 m
1:25 000
90000
92500
95000
-102500
-105000

PLANO DE IMAGEM DO PARQUE FLORESTAL DE MONSANTO

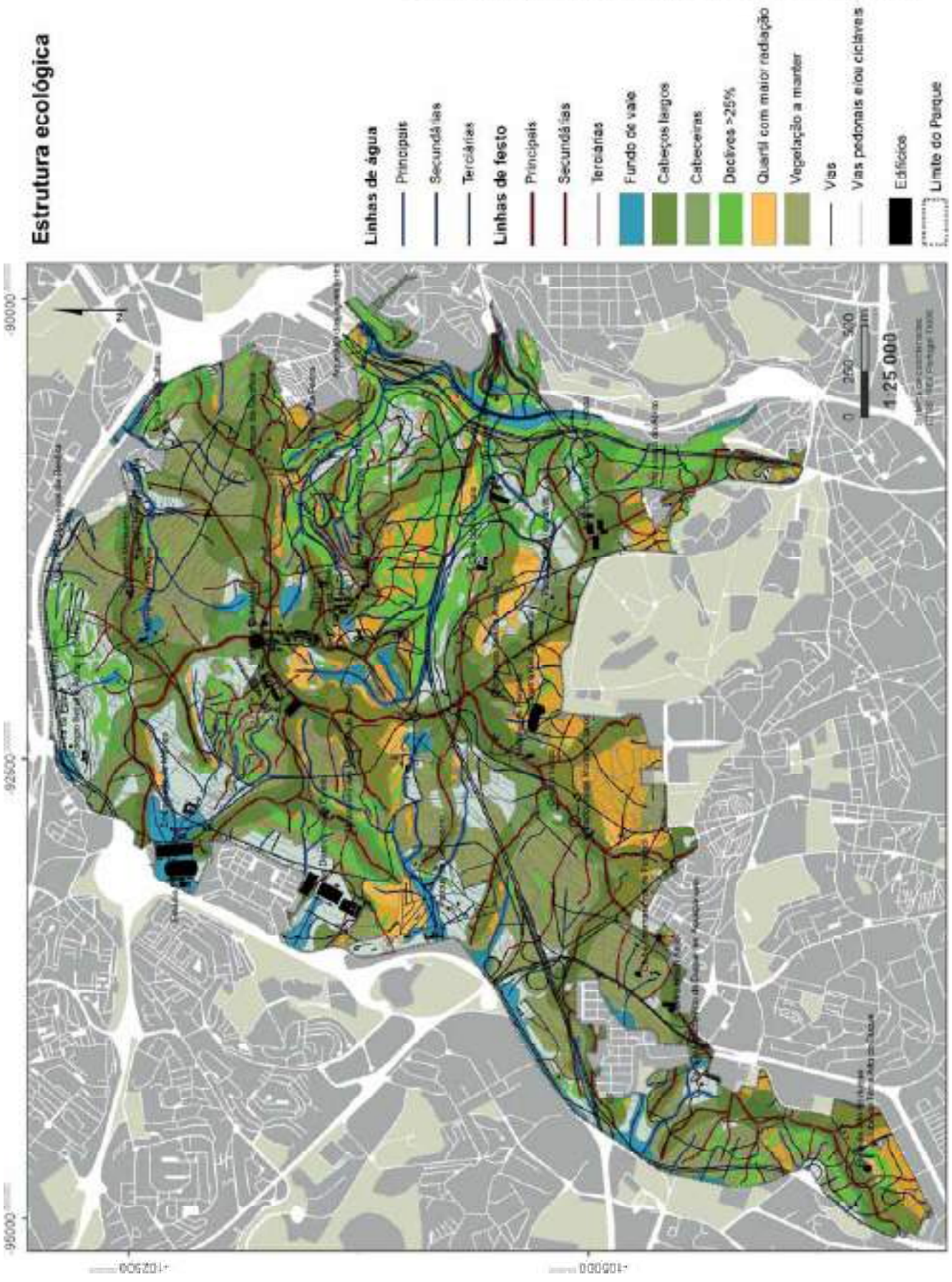

Áreas complementares

PLANO DE IMAGEM DO PARQUE FLORESTAL DE MONSANTO

Espécies arbóreas e arbustivas espontâneas com maior valor de restauro ecológico

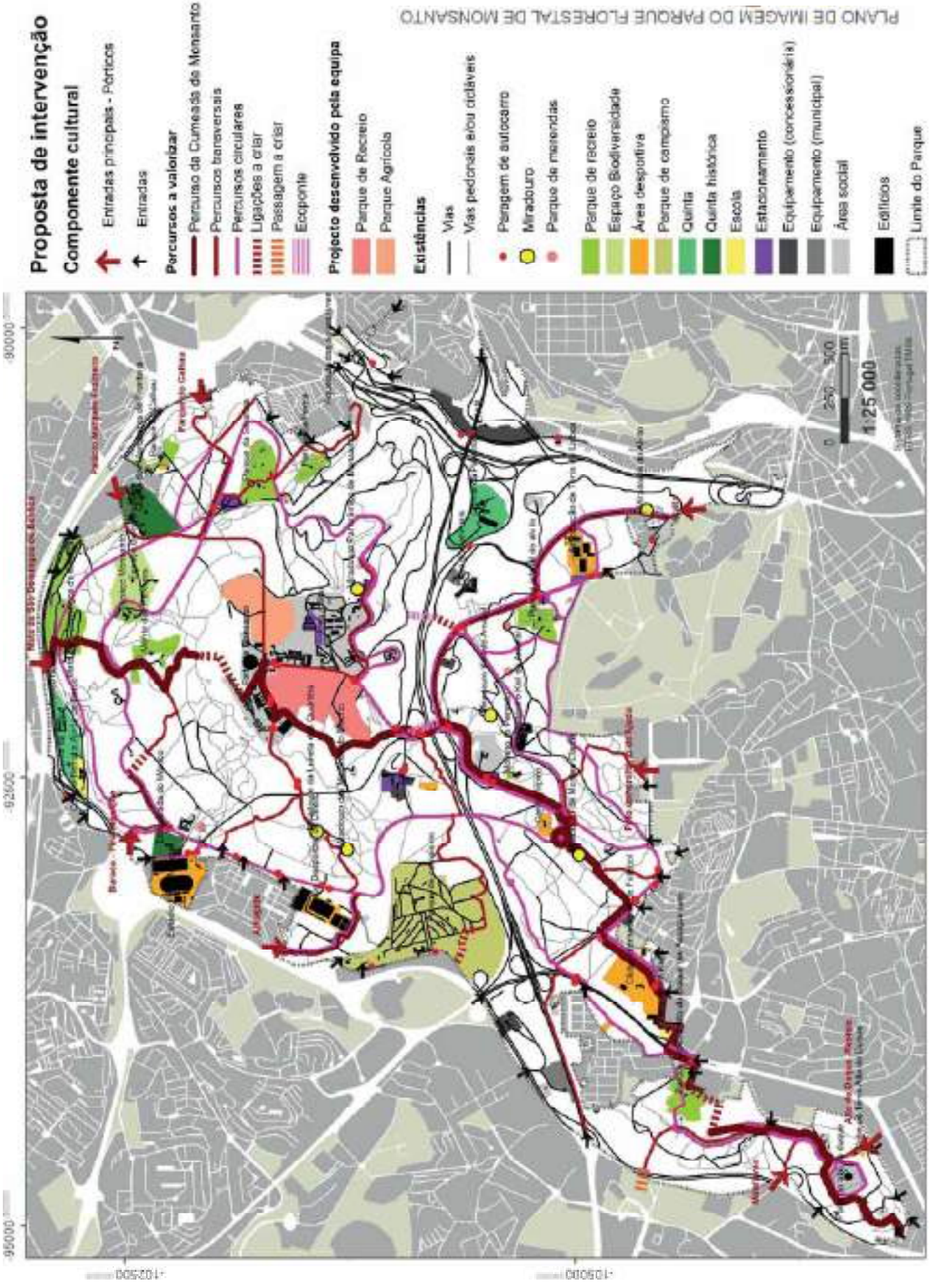
PLANO DE IMAGEM DO PARQUE FLORESTAL DE MONSANTO
Proposta de intervenção
Componente cultural
Entradas principais - Pórticos
Entradas
Percursos a valorizar
Percurso da Cumeada de Monsanto
Percursos transversais
Percursos circulares
Ligações a criar
Passagem a criar
Ecoponte
Projecto desenvolvido pela equipa
Parque de Recreio
Parque Agrícola
Existências
Vias
Vias pedonais e/ou ciclaveis
Paragem de autocarro
Miradouro
Parque de merendas
Parque de recreio
Espaço Biodiversidade
Área desportiva
Parque de campismo
Quinta
Quinta histórica
Escola
Estacionamento
Equipamento (concessionária)
Equipamento (municipal)
Área social
Edifícios
Limite do Parque
1:25 000
90000
92500
95000
-102500
-105000

PLANO DE IMAGEM DO PARQUE FLORESTAL DE MONSANTO

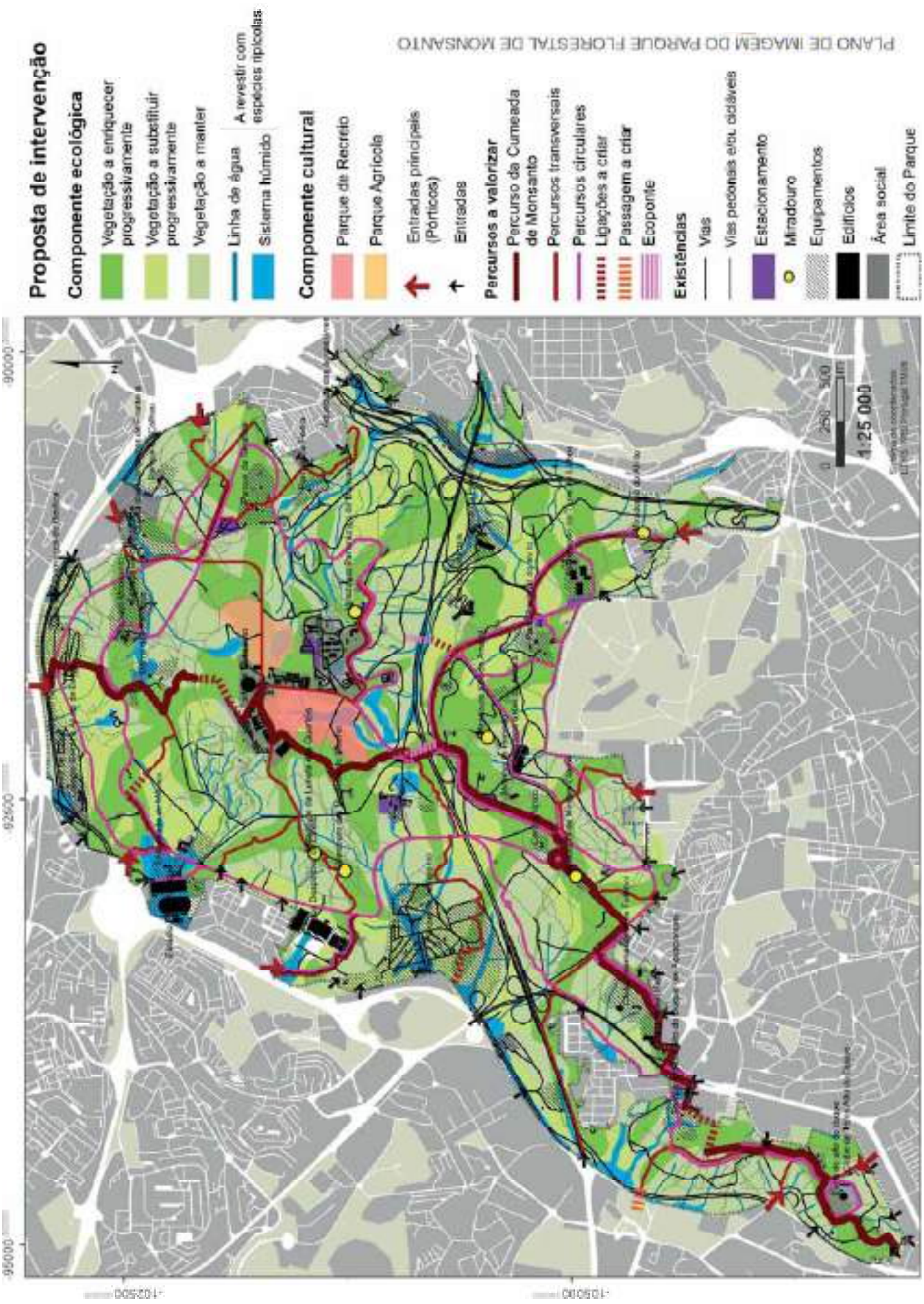
PLANO DE IMAGEM DO PARQUE FLORESTAL DE MONSANTO
Proposta de intervenção
Componente ecológica
Vegetação a enriquecer progressivamente
Vegetação a substituir progressivamente
Vegetação a manter
Linha de água
A revestir com espécies ripícolas
Sistema húmido
Componente cultural
Parque de Recreio
Parque Agrícola
Entradas principais (Pórticos)
Entradas
Percursos a valorizar
Percurso da Cumeada de Monsanto
Percursos transversais
Percursos circulares
Ligações a criar
Passagem a criar
Ecoponto
Existências
Vias
Vias pedonais e/ou cicláveis
Estacionamento
Miradouro
Equipamentos
Edifícios
Área social
Limite do Parque
1:25 000
250
500
95000
92500
-103500
-105000

PLANO DE IMAGEM DO PARQUE FLORESTAL DE MONSANTO

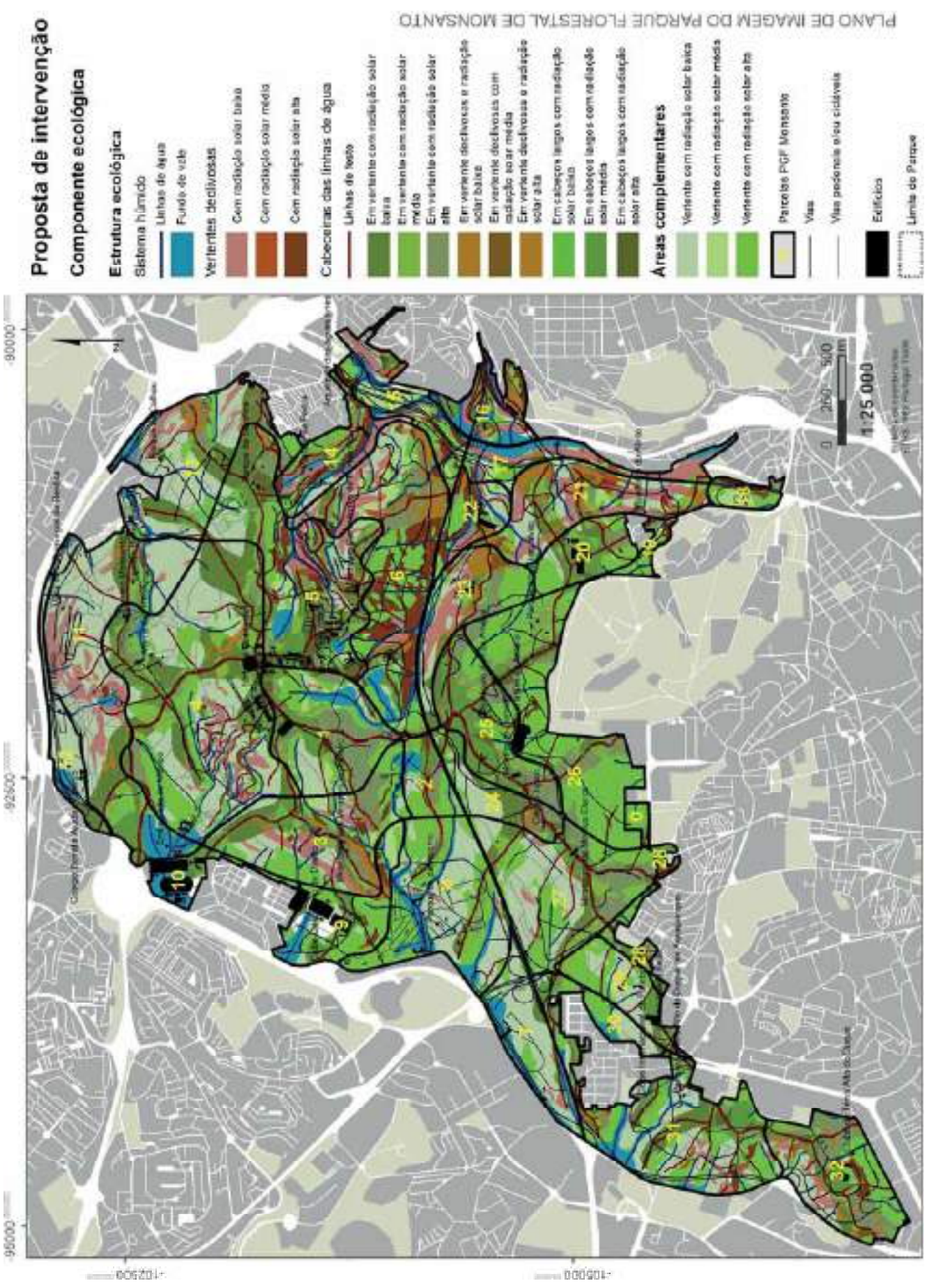

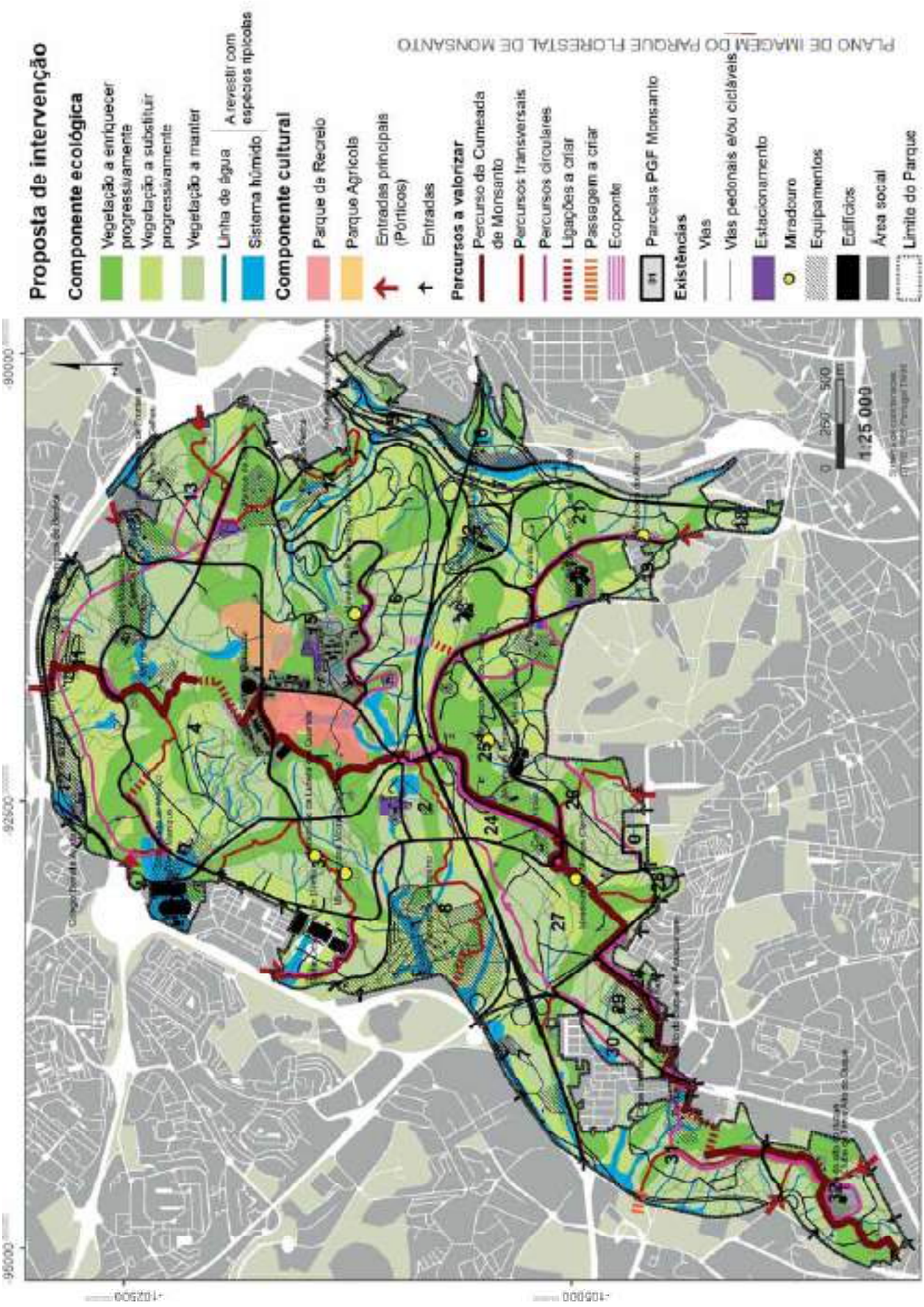
PLANO DE IMAGEM DO PARQUE FLORESTAL DE MONSANTO
Proposta de intervenção
Componente ecológica
Vegetação a enriquecer progressivamente
Vegetação a substituir progressivamente
Vegetação a manter
Linha de água
Sistema húmido
A revestir com espécies ripícolas
Componente cultural
Parque de Recreio
Parque Agrícola
Entradas principais (Pórticos)
Entradas
Percursos a valorizar
Percurso da Cumeada de Monsanto
Percursos transversais
Percursos circulares
Ligações a criar
Passagem a criar
Ecoponte
Parcelas PGF Monsanto
Existências
Vias
Vias pedonais e/ou cicláveis
Estacionamento
Miradouro
Equipamentos
Edifícios
Área social
Limite do Parque
1:25 000
90000
92500
95000
-102500
-105000

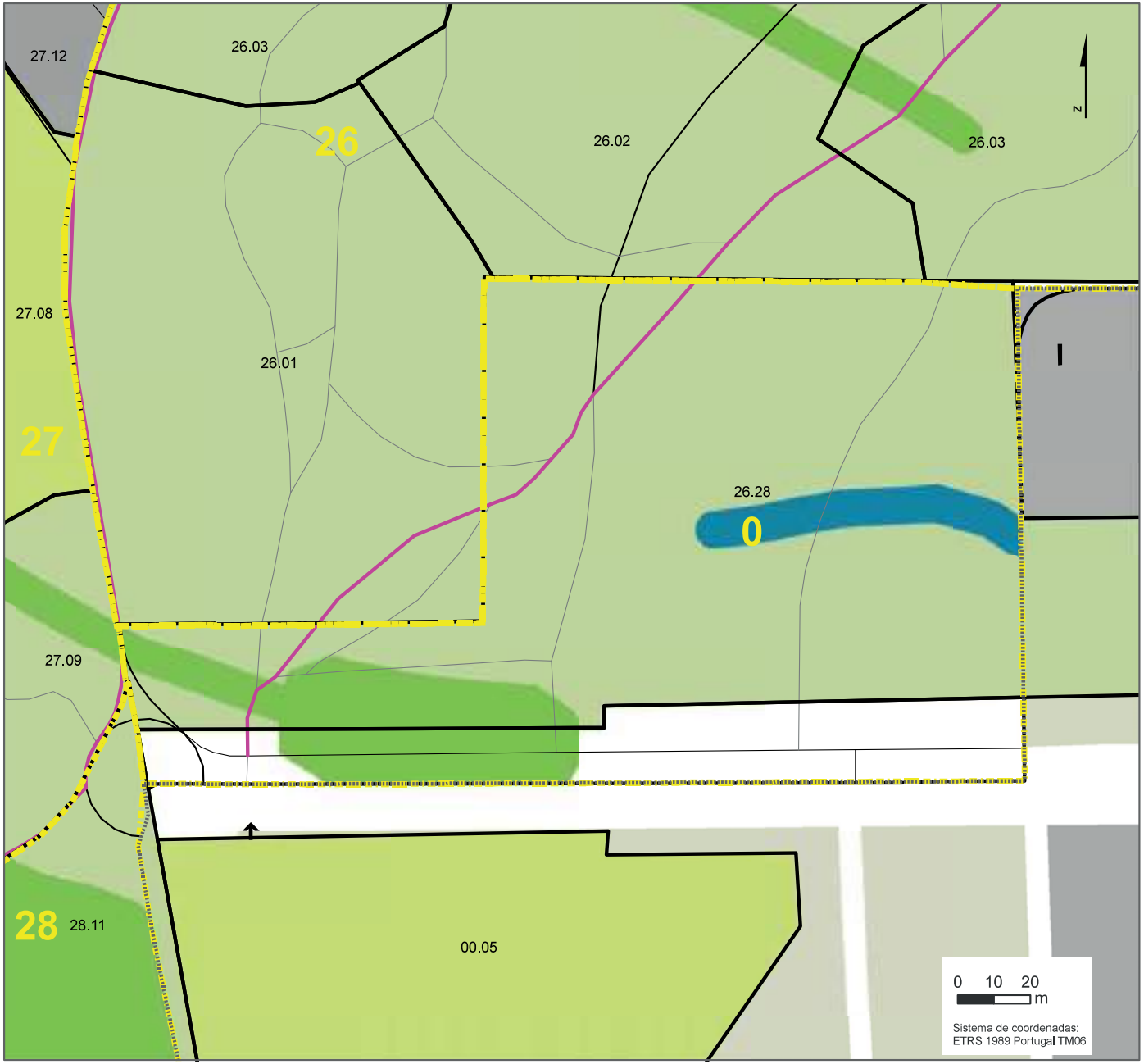

Proposta de intervenção

Componente ecológica

- Vegetação a enriquecer progressivamente
- Vegetação a substituir progressivamente
- Vegetação a manter
- Linha de água
- Sistema húmido

A revestir com espécies ripícolas

Componente cultural

- Parque de Recreio
- Parque Agrícola
- Entradas principais (Pórticos)
- Entradas

Percursos a valorizar

- Percurso da Cumeada de Monsanto
- Percursos transversais
- Percursos circulares
- Ligações a criar
- Passagem a criar
- Ecoponte

Parcela do PGF n.º 0

Subparcelas do PGF

Existências

- Vias
- Vias pedonais e/ou cicláveis
- Estacionamento
- Miradouro
- Equipamentos
- Edifícios
- Área social
- Limite do Parque

PLANO DE IMAGEM DO PARQUE FLORESTAL DE MONSANTO

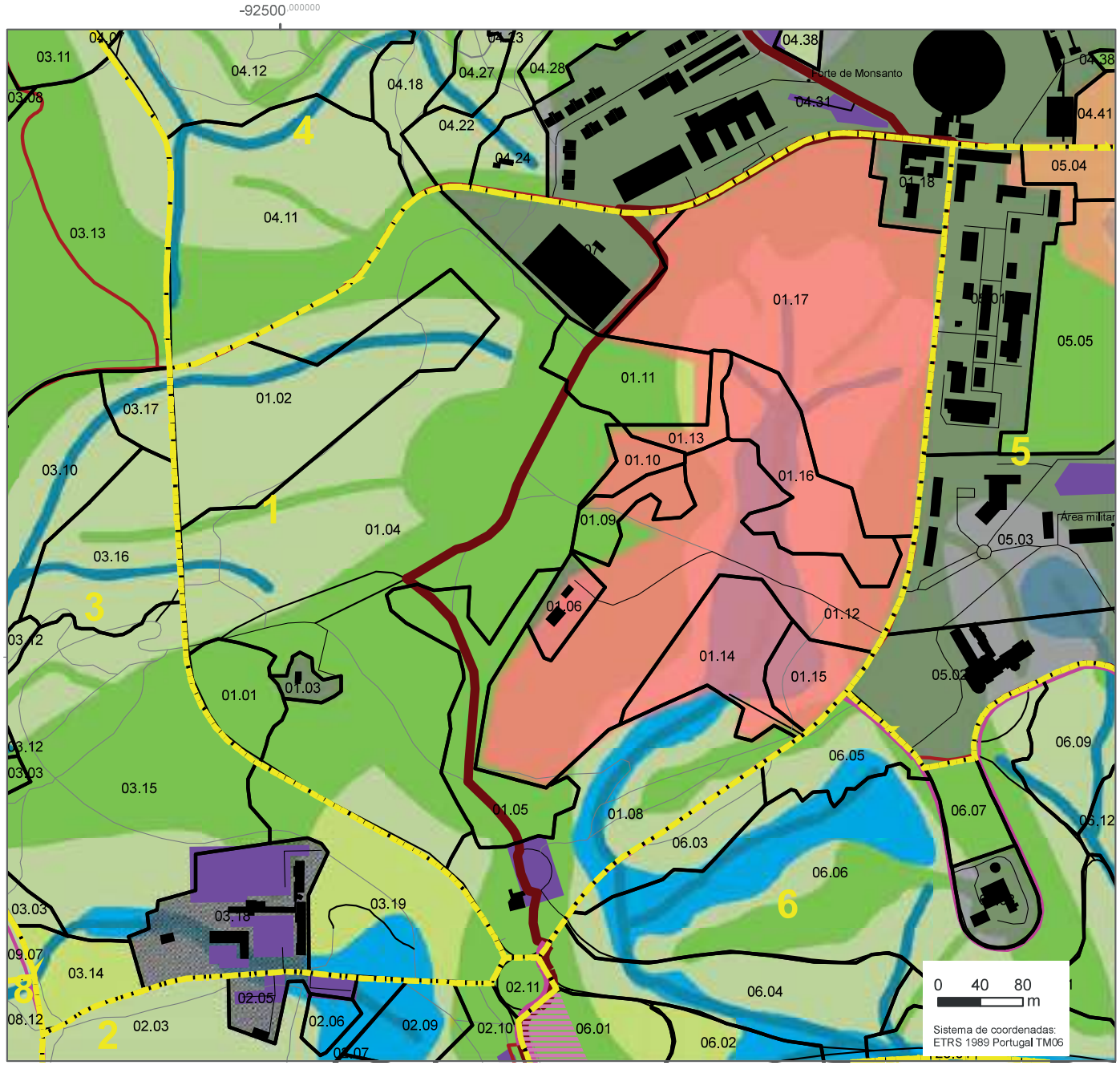

Proposta de intervenção

Componente ecológica

- Vegetação a enriquecer progressivamente
- Vegetação a substituir progressivamente
- Vegetação a manter
- Linha de água
- Sistema húmido

A revestir com espécies ripícolas

Componente cultural

- Parque de Recreio
- Parque Agrícola
- Entradas principais (Pórticos)
- Entradas

Percursos a valorizar

- Percurso da Cumeada de Monsanto
- Percursos transversais
- Percursos circulares
- Ligações a criar
- Passagem a criar
- Ecoponte
- **Parcela do PGF n.º 1**
- **Subparcelas do PGF**

Existências

- Vias
- Vias pedonais e/ou cicláveis
- Estacionamento
- Miradouro
- Equipamentos
- Edifícios
- Área social
- Limite do Parque

PLANO DE IMAGEM DO PARQUE FLORESTAL DE MONSANTO

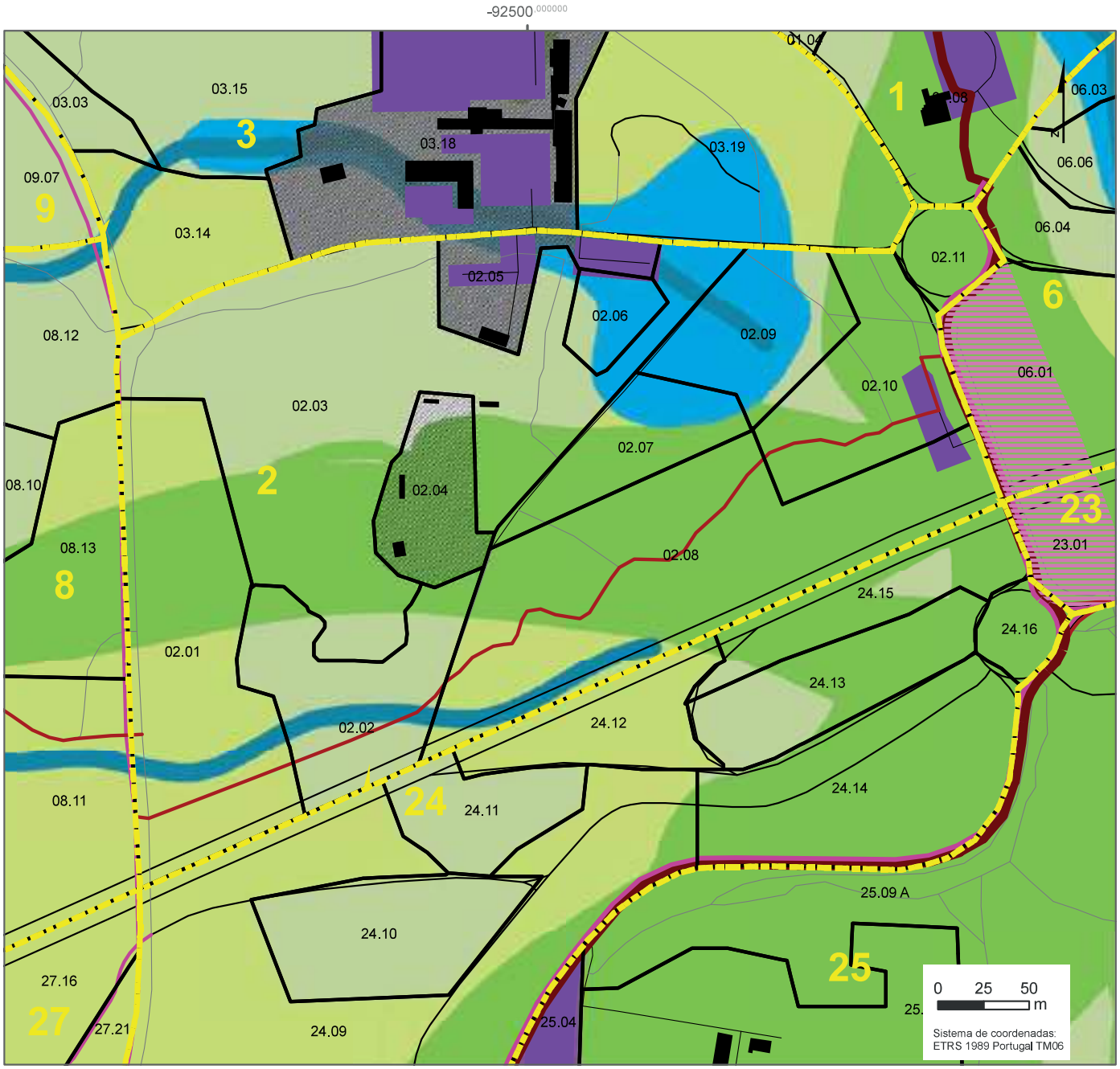

Proposta de intervenção

Componente ecológica

- Vegetação a enriquecer progressivamente
- Vegetação a substituir progressivamente
- Vegetação a manter
- Linha de água
- Sistema húmido

A revestir com espécies ripícolas

Componente cultural

- Parque de Recreio
- Parque Agrícola
- Entradas principais (Pórticos)
- Entradas

Percursos a valorizar

- Percurso da Cumeada de Monsanto
- Percursos transversais
- Percursos circulares
- Ligações a criar
- Passagem a criar
- Ecoponte
- **Parcela do PGF n.º 2**
- **Subparcelas do PGF**

Existências

- Vias
- Vias pedonais e/ou cicláveis
- Estacionamento
- Miradouro
- Equipamentos
- Edifícios
- Área social
- Limite do Parque

PLANO DE IMAGEM DO PARQUE FLORESTAL DE MONSANTO

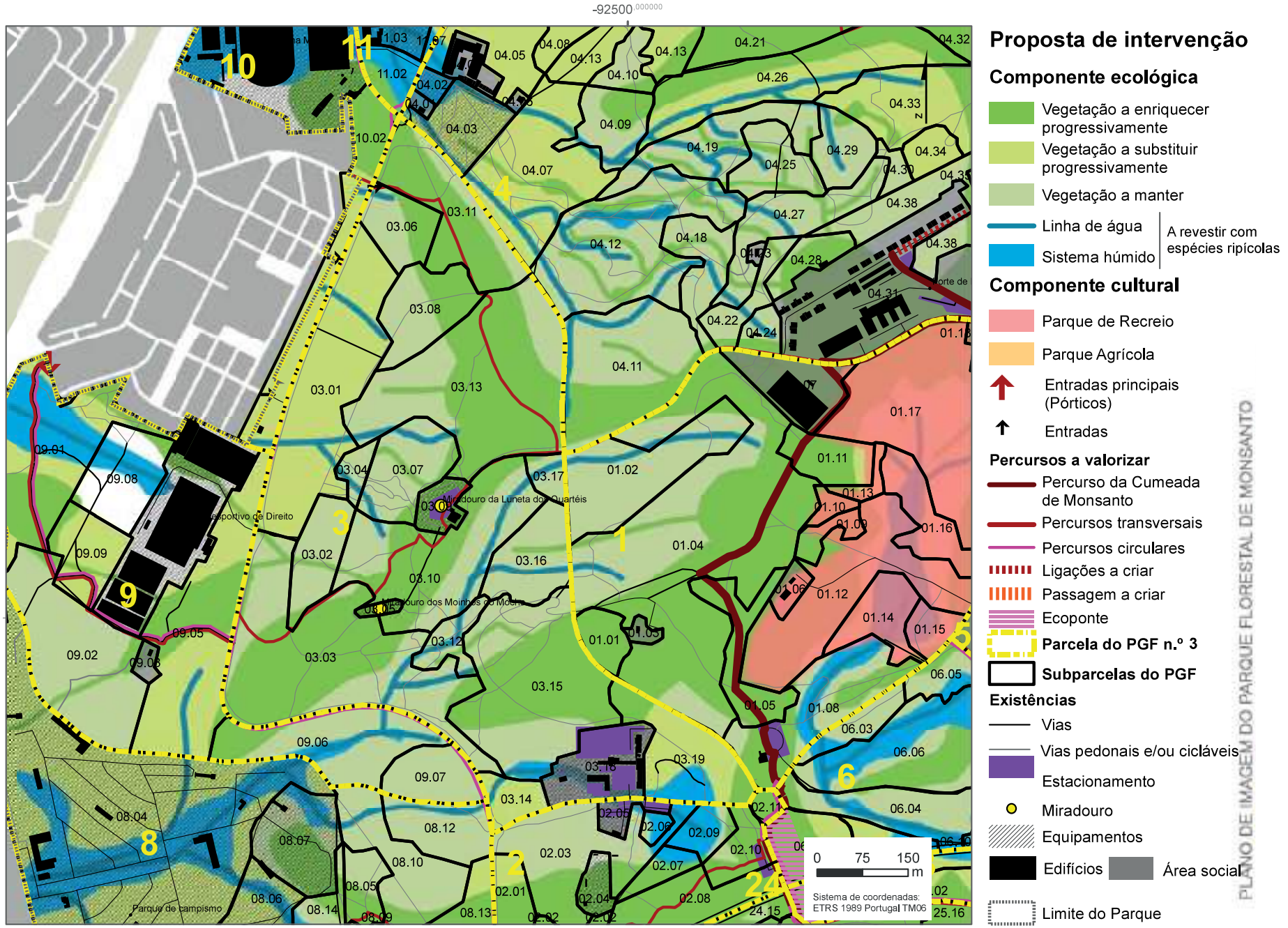

PLANO DE IMAGEM DO PARQUE FLORESTAL DE MONSANTO

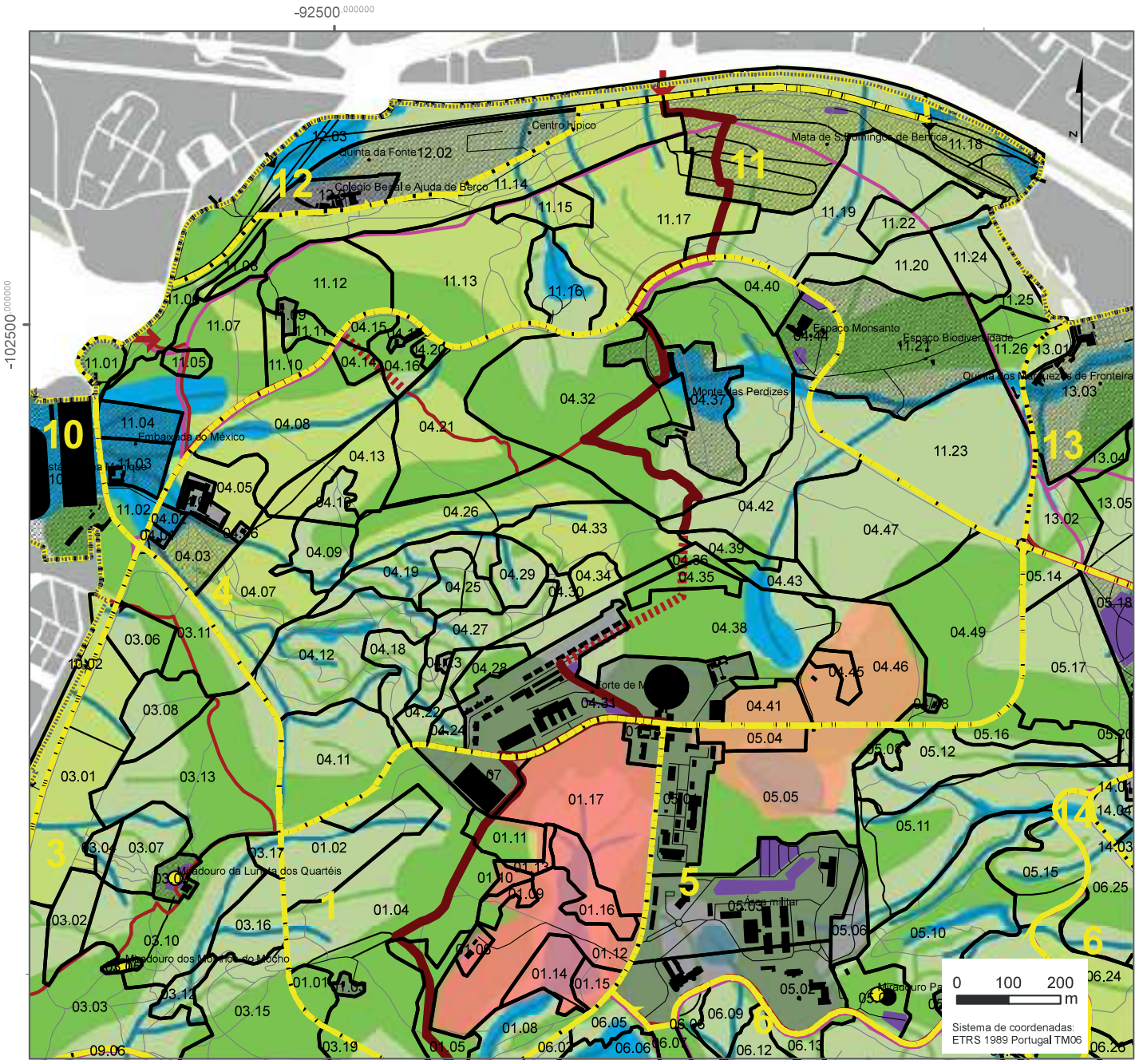

Proposta de intervenção

Componente ecológica

- Vegetação a enriquecer progressivamente
- Vegetação a substituir progressivamente
- Vegetação a manter
- Linha de água
- Sistema húmido

A revestir com espécies ripícolas

Componente cultural

- Parque de Recreio
- Parque Agrícola
- Entradas principais (Pórticos)
- Entradas

Percursos a valorizar

- Percurso da Cumeada de Monsanto
- Percursos transversais
- Percursos circulares
- Ligações a criar
- Passagem a criar
- Ecoponte

Parcela do PGF n.º 4

Subparcelas do PGF

Existências

- Vias
- Vias pedonais e/ou cicláveis
- Estacionamento
- Miradouro
- Equipamentos
- Edifícios
- Área social
- Limite do Parque

PLANO DE IMAGEM DO PARQUE FLORESTAL DE MONSANTO

BOLETIM MUNICIPAL CÂMARA MUNICIPAL DE LISBOA

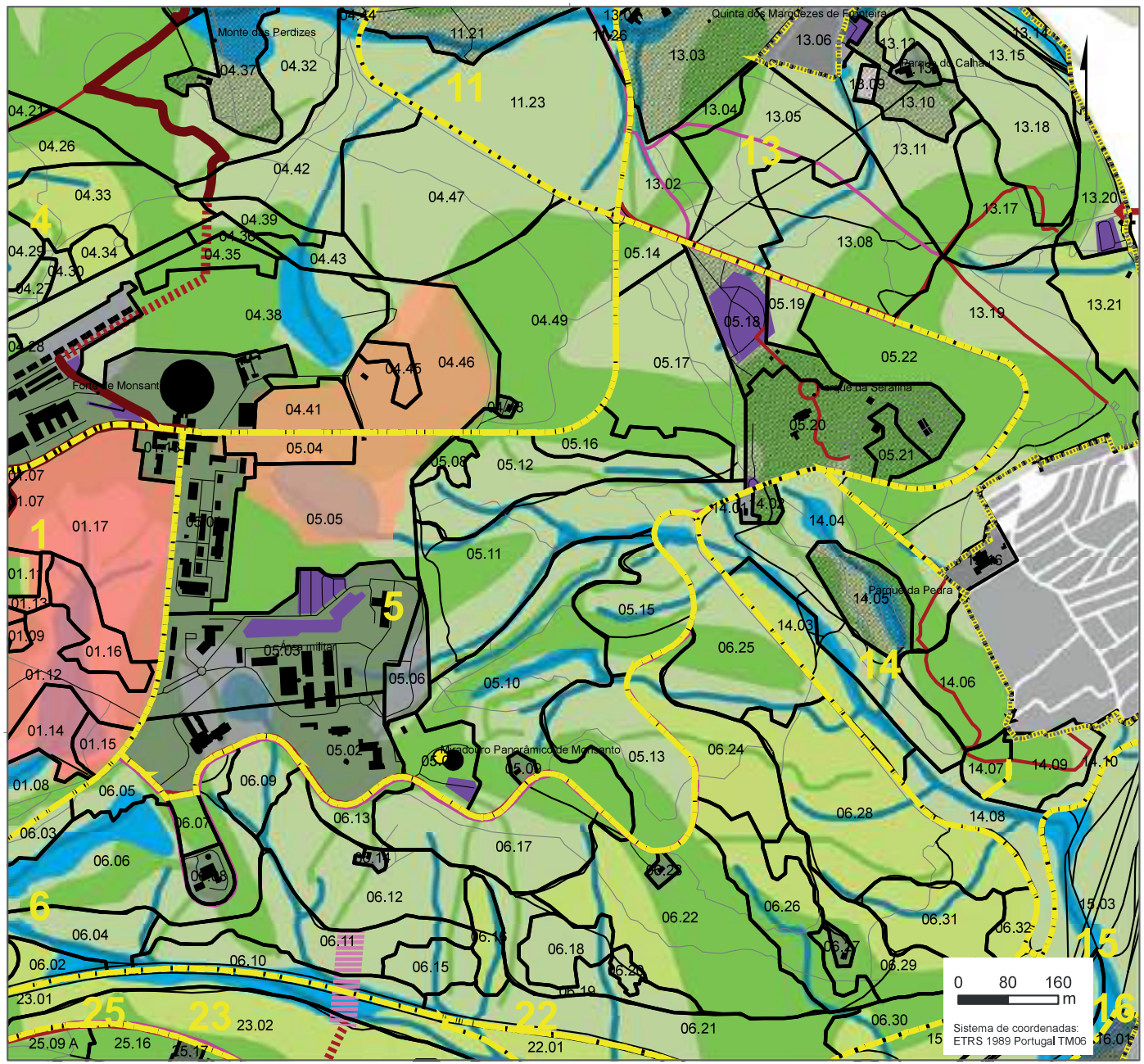

Proposta de intervenção

Componente ecológica

- Vegetação a enriquecer progressivamente
- Vegetação a substituir progressivamente
- Vegetação a manter
- Linha de água
- Sistema húmido

A revestir com espécies ripícolas

Componente cultural

- Parque de Recreio
- Parque Agrícola
- Entradas principais (Pórticos)
- Entradas

Percursos a valorizar

- Percurso da Cumeada de Monsanto
- Percursos transversais
- Percursos circulares
- Ligações a criar
- Passagem a criar
- Ecoponte
- **Parcela do PGF n.º 5**
- **Subparcelas do PGF**

Existências

- Vias
- Vias pedonais e/ou cicláveis
- Estacionamento
- Miradouro
- Equipamentos
- Edifícios
- Área social
- Limite do Parque

PLANO DE IMAGEM DO PARQUE FLORESTAL DE MONSANTO

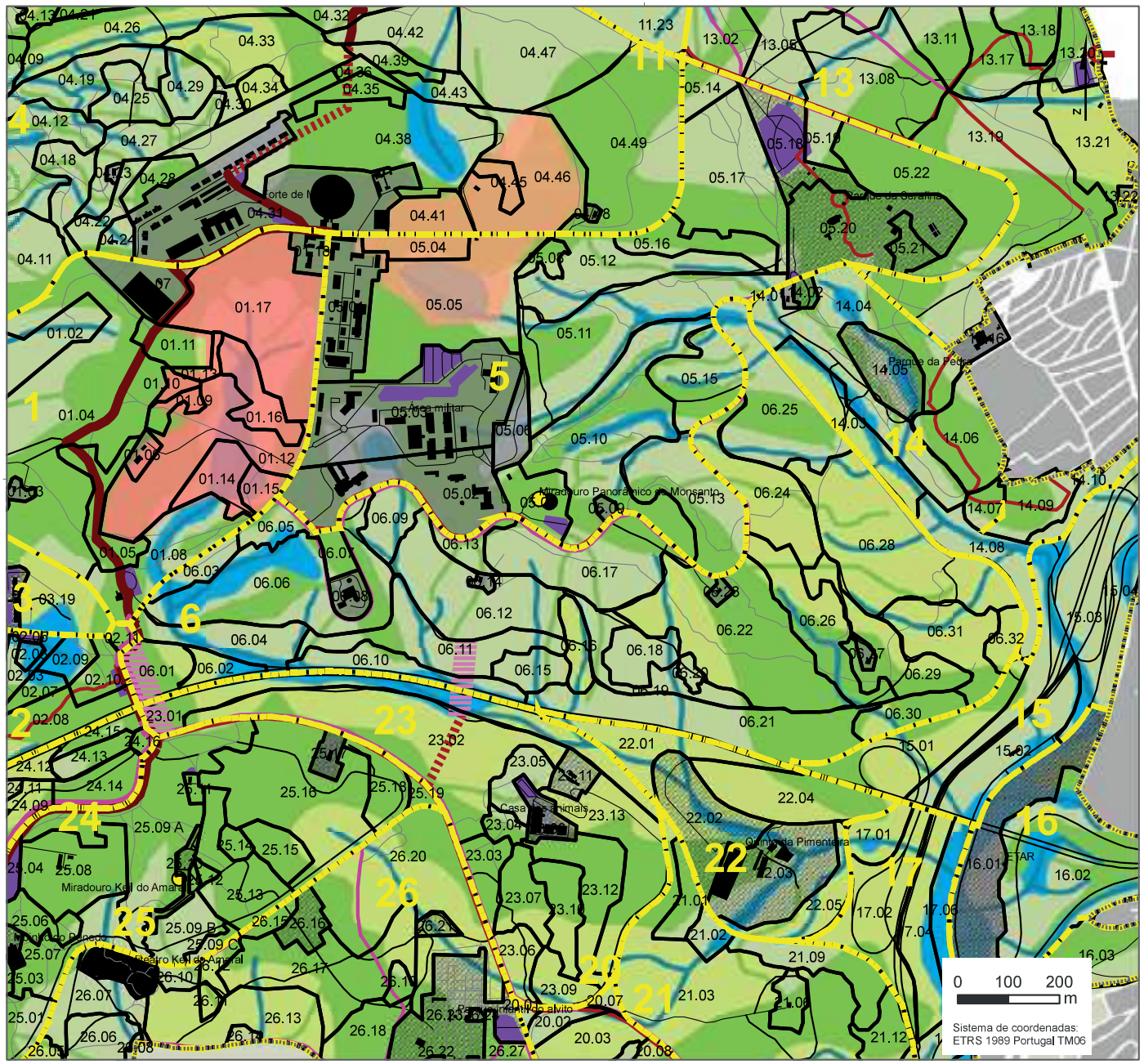

PLANO DE IMAGEM DO PARQUE FLORESTAL DE MONSANTO

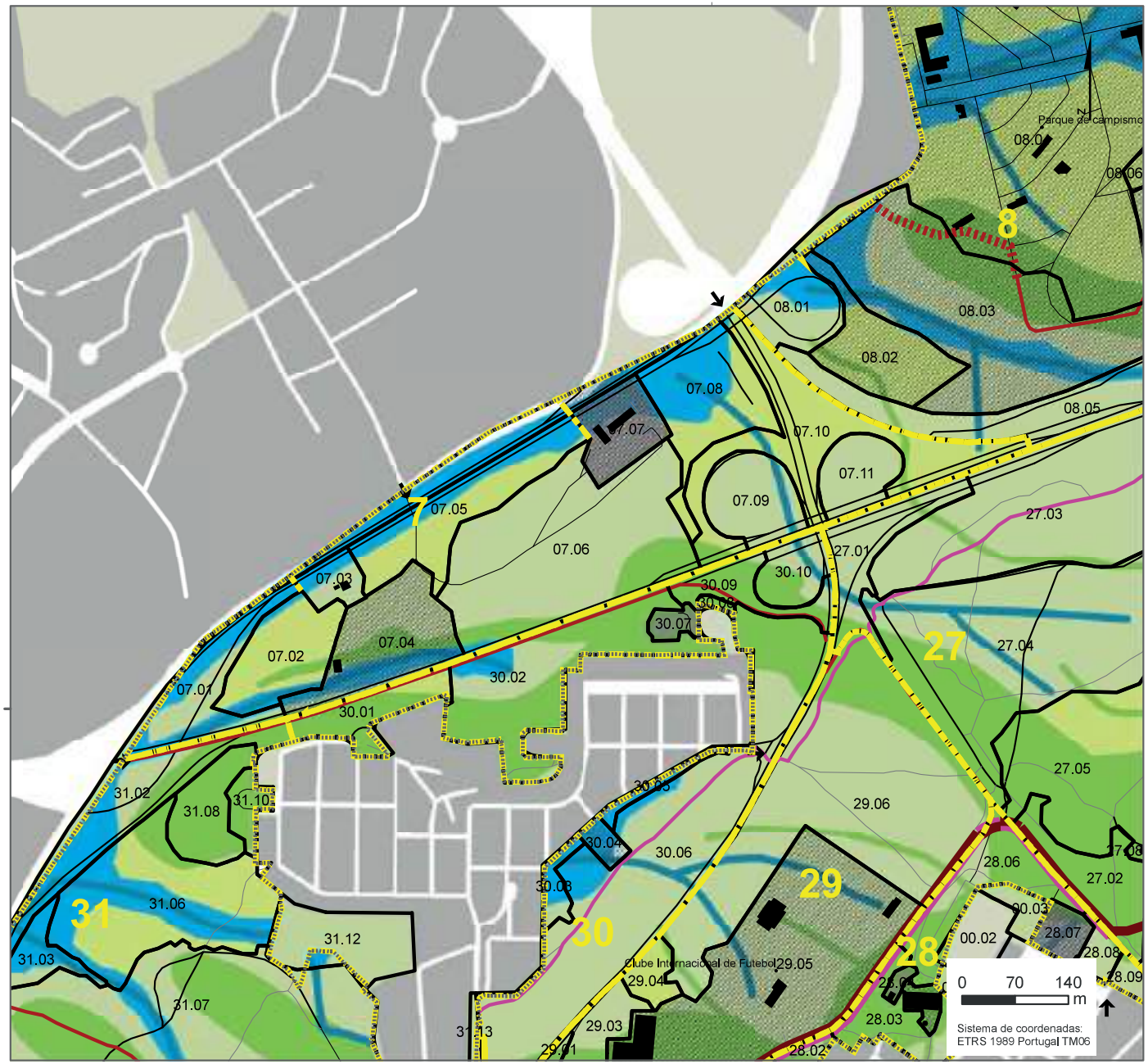

Proposta de intervenção

Componente ecológica

- Vegetação a enriquecer progressivamente
- Vegetação a substituir progressivamente
- Vegetação a manter
- Linha de água
- Sistema húmido

A revestir com espécies ripícolas

Componente cultural

- Parque de Recreio
- Parque Agrícola
- Entradas principais (Pórticos)
- Entradas

Percursos a valorizar

- Percurso da Cumeada de Monsanto
- Percursos transversais
- Percursos circulares
- Ligações a criar
- Passagem a criar
- Ecoponte
- **Parcela do PGF n.º 7**
- **Subparcelas do PGF**

Existências

- Vias
- Vias pedonais e/ou cicláveis
- Estacionamento
- Miradouro
- Equipamentos
- Edifícios
- Área social
- Limite do Parque

PLANO DE IMAGEM DO PARQUE FLORESTAL DE MONSANTO

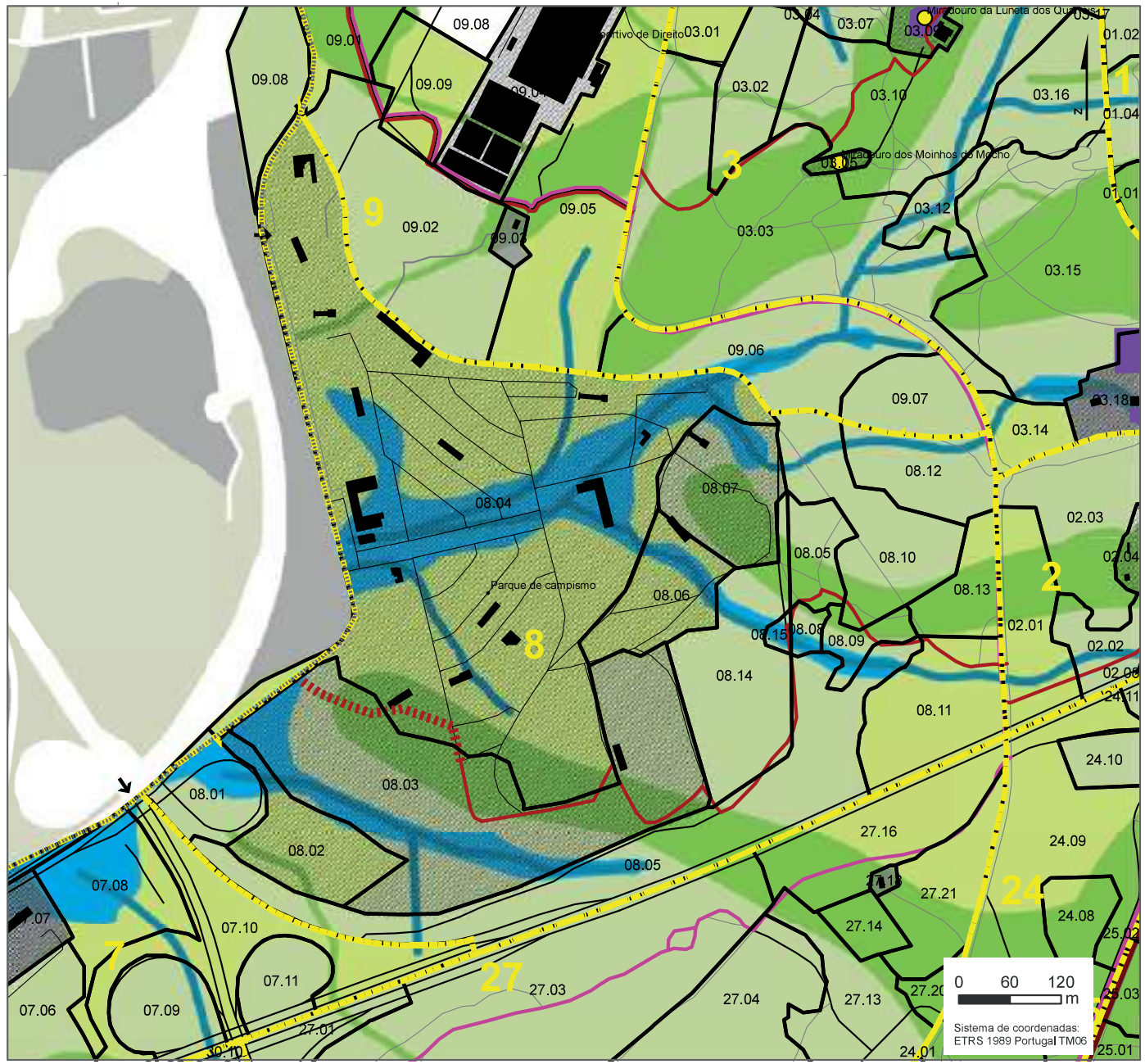

Proposta de intervenção

Componente ecológica

- Vegetação a enriquecer progressivamente
- Vegetação a substituir progressivamente
- Vegetação a manter
- Linha de água
- Sistema húmido

A revestir com espécies ripícolas

Componente cultural

- Parque de Recreio
- Parque Agrícola
- Entradas principais (Pórticos)
- Entradas

Percursos a valorizar

- Percurso da Cumeada de Monsanto
- Percursos transversais
- Percursos circulares
- Ligações a criar
- Passagem a criar
- Ecoponte
- **Parcela do PGF n.º 8**
- **Subparcelas do PGF**

Existências

- Vias
- Vias pedonais e/ou cicláveis
- Estacionamento
- Miradouro
- Equipamentos
- Edifícios
- Área social
- Limite do Parque

PLANO DE IMAGEM DO PARQUE FLORESTAL DE MONSANTO

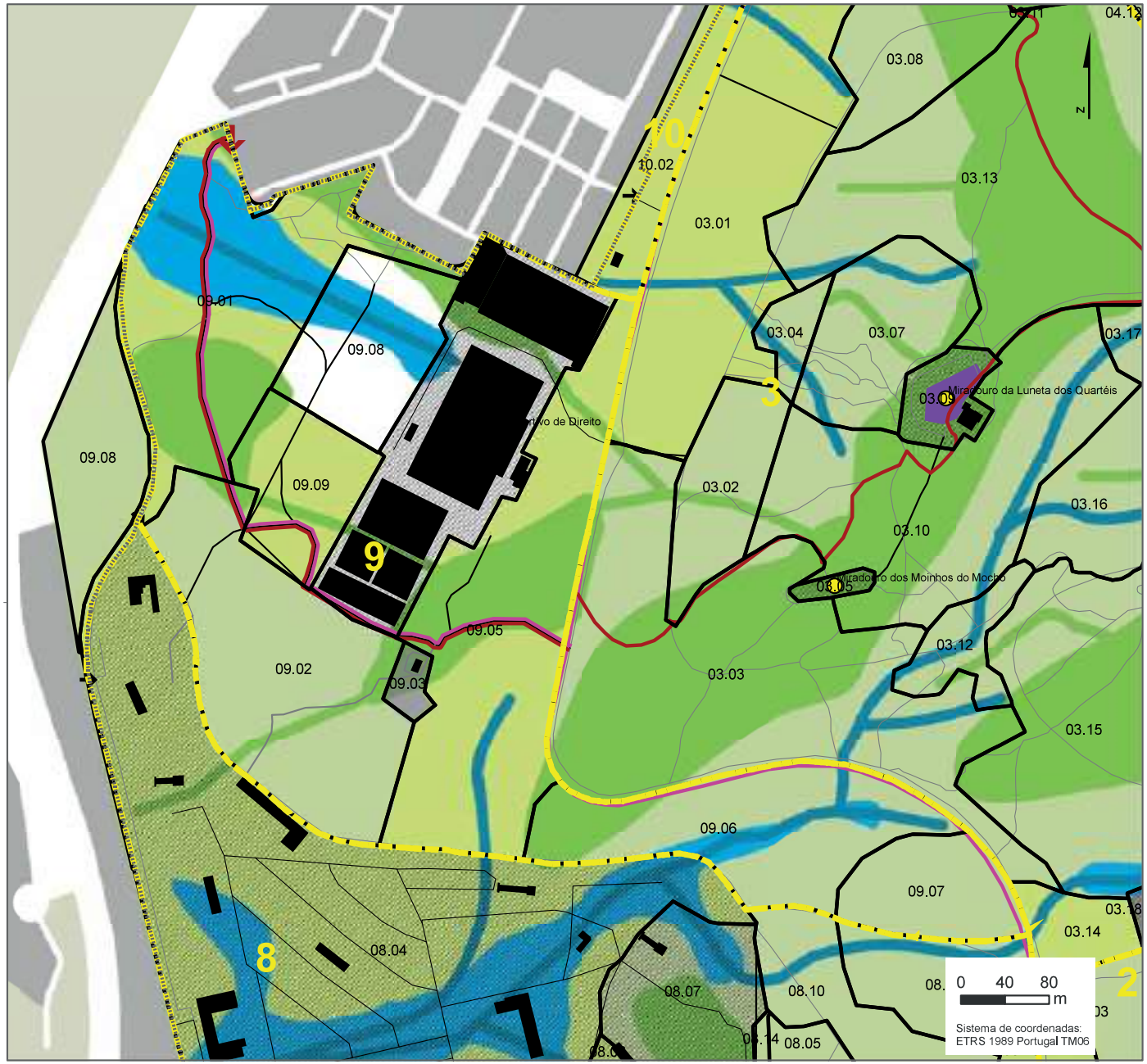

Proposta de intervenção

Componente ecológica

- Vegetação a enriquecer progressivamente
- Vegetação a substituir progressivamente
- Vegetação a manter
- Linha de água
- Sistema húmido

A revestir com espécies ripícolas

Componente cultural

- Parque de Recreio
- Parque Agrícola
- Entradas principais (Pórticos)
- Entradas

Percursos a valorizar

- Percurso da Cumeada de Monsanto
- Percursos transversais
- Percursos circulares
- Ligações a criar
- Passagem a criar
- Ecoponte
- **Parcela do PGF n.º 9**
- **Subparcelas do PGF**

Existências

- Vias
- Vias pedonais e/ou cicláveis
- Estacionamento
- Miradouro
- Equipamentos
- Edifícios
- Área social
- Limite do Parque

PLANO DE IMAGEM DO PARQUE FLORESTAL DE MONSANTO

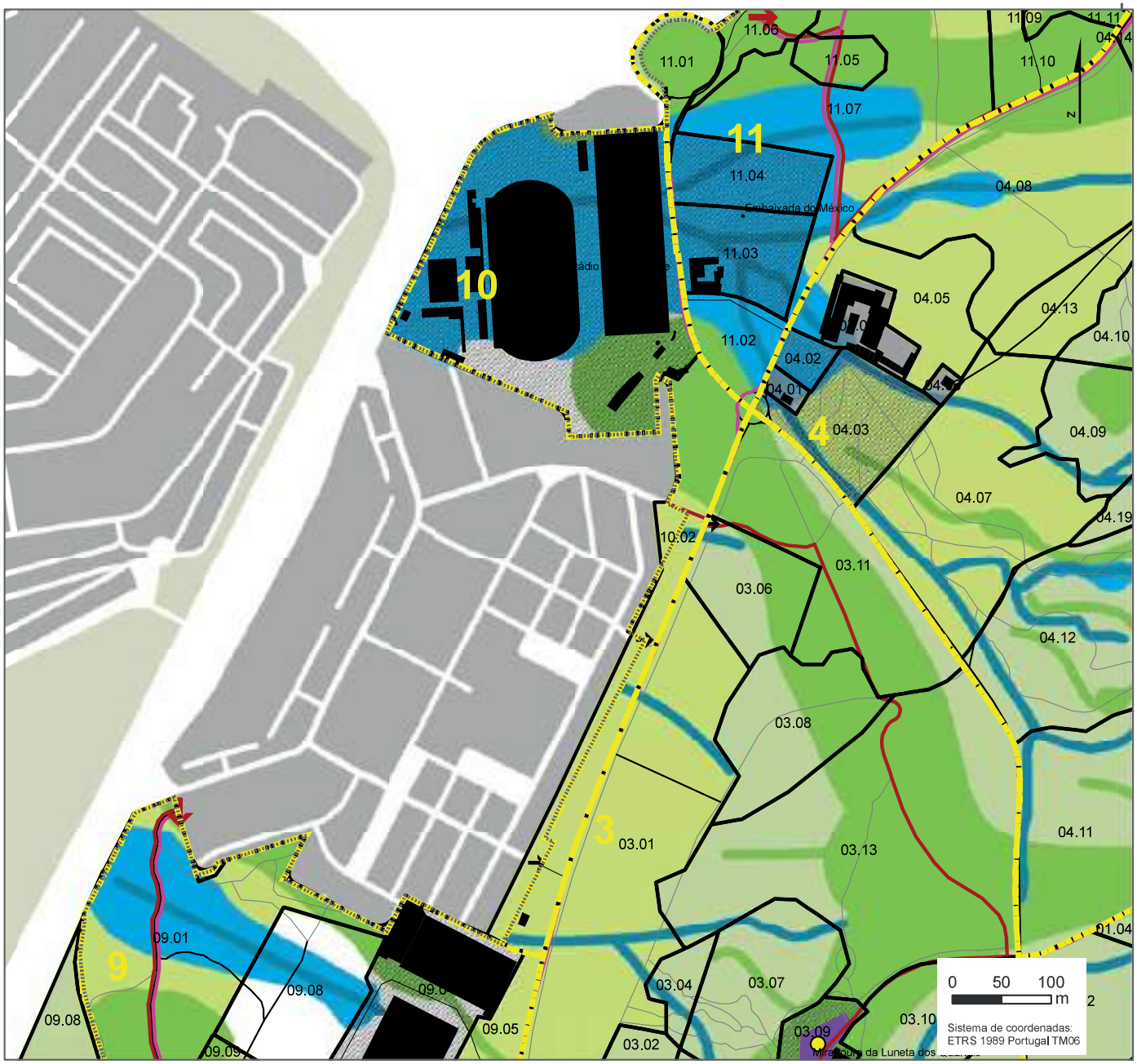

Proposta de intervenção

Componente ecológica

- Vegetação a enriquecer progressivamente
- Vegetação a substituir progressivamente
- Vegetação a manter
- Linha de água
- Sistema húmido

A revestir com espécies ripícolas

Componente cultural

- Parque de Recreio
- Parque Agrícola
- Entradas principais (Pórticos)
- Entradas

Percursos a valorizar

- Percurso da Cumeada de Monsanto
- Percursos transversais
- Percursos circulares
- Ligações a criar
- Passagem a criar
- Ecoponte
- **Parcela do PGF n.º 10**
- **Subparcelas do PGF**

Existências

- Vias
- Vias pedonais e/ou cicláveis
- Estacionamento
- Miradouro
- Equipamentos
- Edifícios
- Área social
- Limite do Parque

PLANO DE IMAGEM DO PARQUE FLORESTAL DE MONSANTO



Proposta de intervenção

Componente ecológica

- Vegetação a enriquecer progressivamente
- Vegetação a substituir progressivamente
- Vegetação a manter
- Linha de água
- Sistema húmido

A revestir com espécies ripícolas

Componente cultural

- Parque de Recreio
- Parque Agrícola
- Entradas principais (Pórticos)
- Entradas

Percursos a valorizar

- Percurso da Cumeada de Monsanto
- Percursos transversais
- Percursos circulares
- Ligações a criar
- Passagem a criar
- Ecoponte
- **Parcela do PGF n.º 11**
- **Subparcelas do PGF**

Existências

- Vias
- Vias pedonais e/ou cicláveis
- Estacionamento
- Miradouro
- Equipamentos
- Edifícios
- Área social
- Limite do Parque

PLANO DE IMAGEM DO PARQUE FLORESTAL DE MONSANTO



Proposta de intervenção

Componente ecológica

- Vegetação a enriquecer progressivamente
- Vegetação a substituir progressivamente
- Vegetação a manter
- Linha de água
- Sistema húmido

A revestir com espécies ripícolas

Componente cultural

- Parque de Recreio
- Parque Agrícola
- Entradas principais (Pórticos)
- Entradas

Percursos a valorizar

- Percurso da Cumeada de Monsanto
- Percursos transversais
- Percursos circulares
- Ligações a criar
- Passagem a criar
- Ecoponte
- **Parcela do PGF n.º 12**
- **Subparcelas do PGF**

Existências

- Vias
- Vias pedonais e/ou cicláveis
- Estacionamento
- Miradouro
- Equipamentos
- Edifícios
- Área social
- Limite do Parque

PLANO DE IMAGEM DO PARQUE FLORESTAL DE MONSANTO

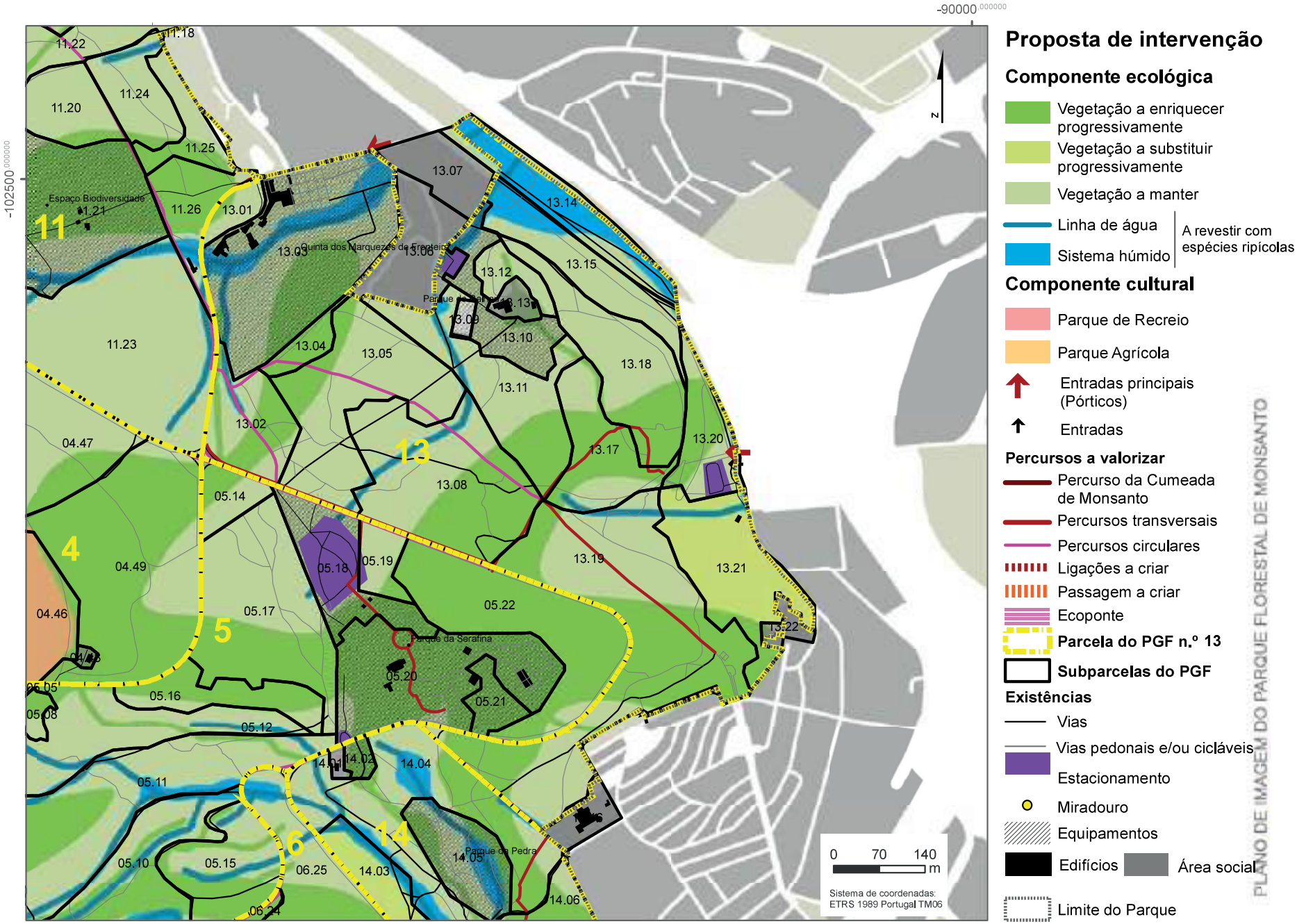

Proposta de intervenção

Componente ecológica

- Vegetação a enriquecer progressivamente
- Vegetação a substituir progressivamente
- Vegetação a manter
- Linha de água
- Sistema húmido

A revestir com espécies ripícolas

Componente cultural

- Parque de Recreio
- Parque Agrícola
- Entradas principais (Pórticos)
- Entradas

Percursos a valorizar

- Percurso da Cumeada de Monsanto
- Percursos transversais
- Percursos circulares
- Ligações a criar
- Passagem a criar
- Ecoponte
- **Parcela do PGF n.º 13**
- **Subparcelas do PGF**

Existências

- Vias
- Vias pedonais e/ou cicláveis
- Estacionamento
- Miradouro
- Equipamentos
- Edifícios
- Área social
- Limite do Parque

PLANO DE IMAGEM DO PARQUE FLORESTAL DE MONSANTO

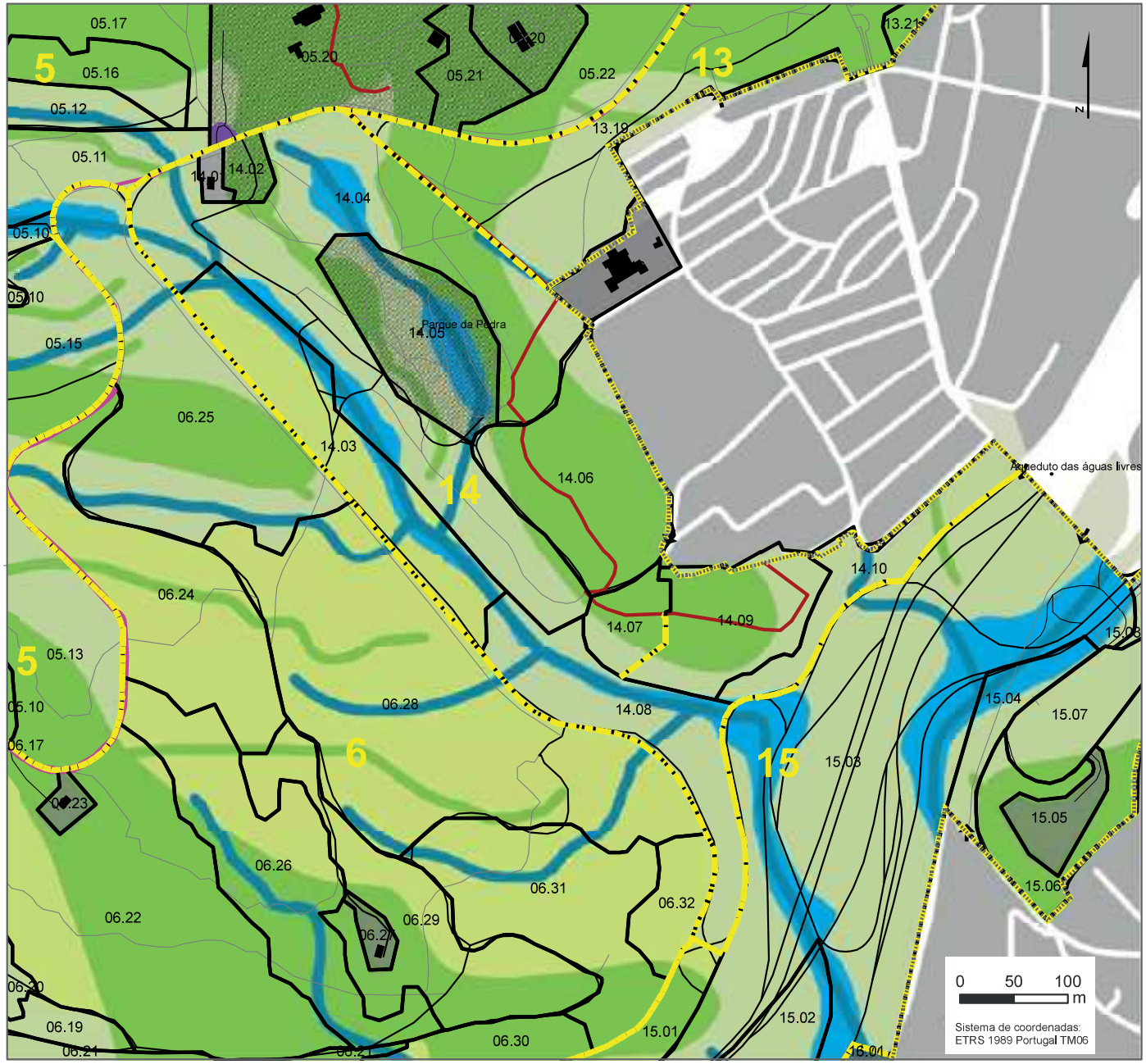

Proposta de intervenção

Componente ecológica

- Vegetação a enriquecer progressivamente
- Vegetação a substituir progressivamente
- Vegetação a manter
- Linha de água
- Sistema húmido

A revestir com espécies ripícolas

Componente cultural

- Parque de Recreio
- Parque Agrícola
- Entradas principais (Pórticos)
- Entradas

Percursos a valorizar

- Percurso da Cumeada de Monsanto
- Percursos transversais
- Percursos circulares
- Ligações a criar
- Passagem a criar
- Ecoponte
- **Parcela do PGF n.º 14**
- **Subparcelas do PGF**

Existências

- Vias
- Vias pedonais e/ou cicláveis
- Estacionamento
- Miradouro
- Equipamentos
- Edifícios
- Área social
- Limite do Parque

PLANO DE IMAGEM DO PARQUE FLORESTAL DE MONSANTO

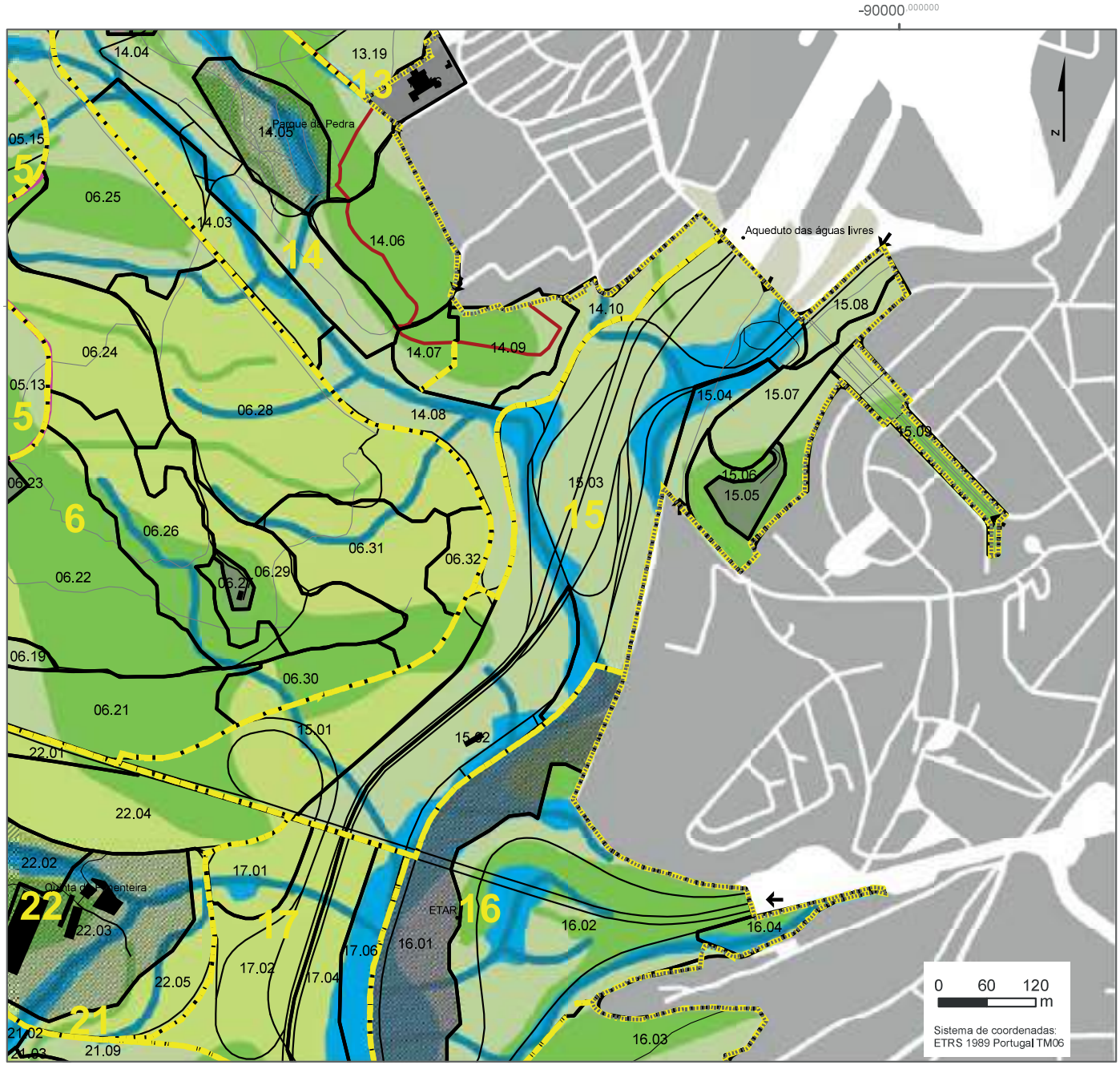

Proposta de intervenção

Componente ecológica

- Vegetação a enriquecer progressivamente
- Vegetação a substituir progressivamente
- Vegetação a manter
- Linha de água
- Sistema húmido

A revestir com espécies ripícolas

Componente cultural

- Parque de Recreio
- Parque Agrícola
- Entradas principais (Pórticos)
- Entradas

Percursos a valorizar

- Percurso da Cumeada de Monsanto
- Percursos transversais
- Percursos circulares
- Ligações a criar
- Passagem a criar
- Ecoponte
- **Parcela do PGF n.º 15**
- **Subparcelas do PGF**

Existências

- Vias
- Vias pedonais e/ou cicláveis
- Estacionamento
- Miradouro
- Equipamentos
- Edifícios
- Área social
- Limite do Parque

PLANO DE IMAGEM DO PARQUE FLORESTAL DE MONSANTO

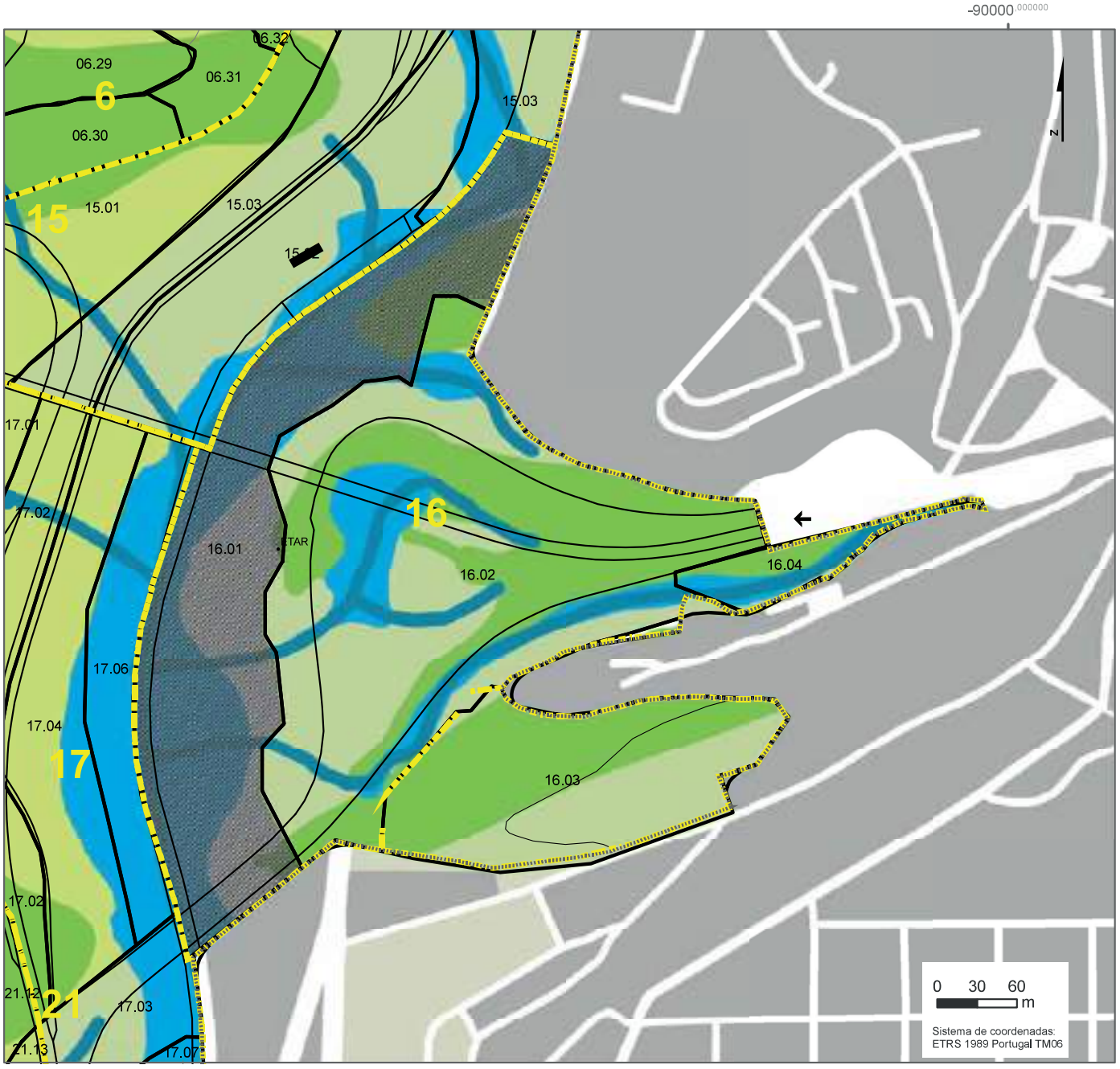

Proposta de intervenção

Componente ecológica

- Vegetação a enriquecer progressivamente
- Vegetação a substituir progressivamente
- Vegetação a manter
- Linha de água
- Sistema húmido

A revestir com espécies ripícolas

Componente cultural

- Parque de Recreio
- Parque Agrícola
- Entradas principais (Pórticos)
- Entradas

Percursos a valorizar

- Percurso da Cumeada de Monsanto
- Percursos transversais
- Percursos circulares
- Ligações a criar
- Passagem a criar
- Ecoponte
- **Parcela do PGF n.º 16**
- **Subparcelas do PGF**

Existências

- Vias
- Vias pedonais e/ou cicláveis
- Estacionamento
- Miradouro
- Equipamentos
- Edifícios
- Área social
- Limite do Parque

PLANO DE IMAGEM DO PARQUE FLORESTAL DE MONSANTO

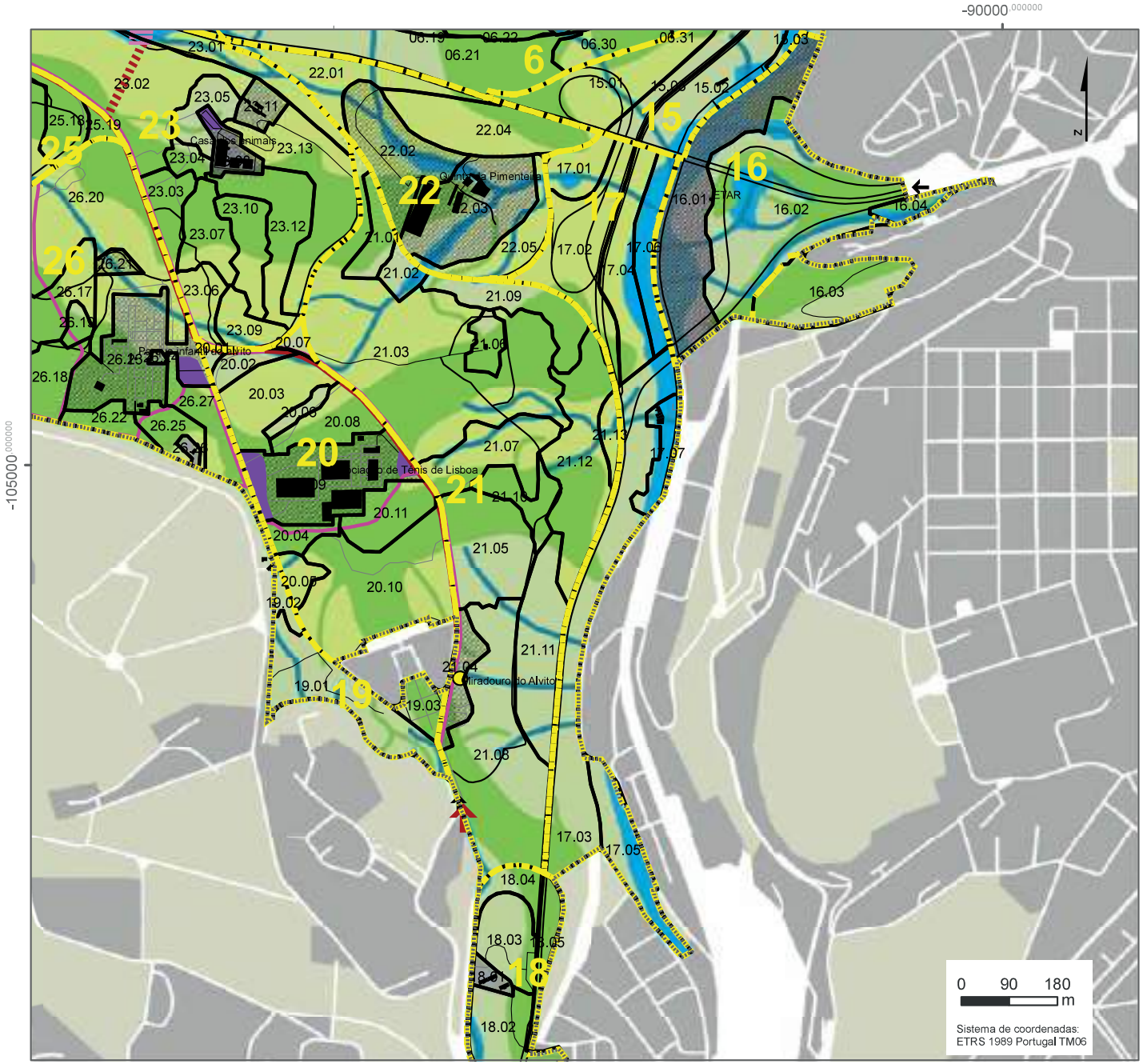

Proposta de intervenção

Componente ecológica

- Vegetação a enriquecer progressivamente
- Vegetação a substituir progressivamente
- Vegetação a manter
- Linha de água
- Sistema húmido

A revestir com espécies ripícolas

Componente cultural

- Parque de Recreio
- Parque Agrícola
- Entradas principais (Pórticos)
- Entradas

Percursos a valorizar

- Percurso da Cumeada de Monsanto
- Percursos transversais
- Percursos circulares
- Ligações a criar
- Passagem a criar
- Ecoponte
- **Parcela do PGF n.º 17**
- **Subparcelas do PGF**

Existências

- Vias
- Vias pedonais e/ou cicláveis
- Estacionamento
- Miradouro
- Equipamentos
- Edifícios
- Área social
- Limite do Parque

PLANO DE IMAGEM DO PARQUE FLORESTAL DE MONSANTO

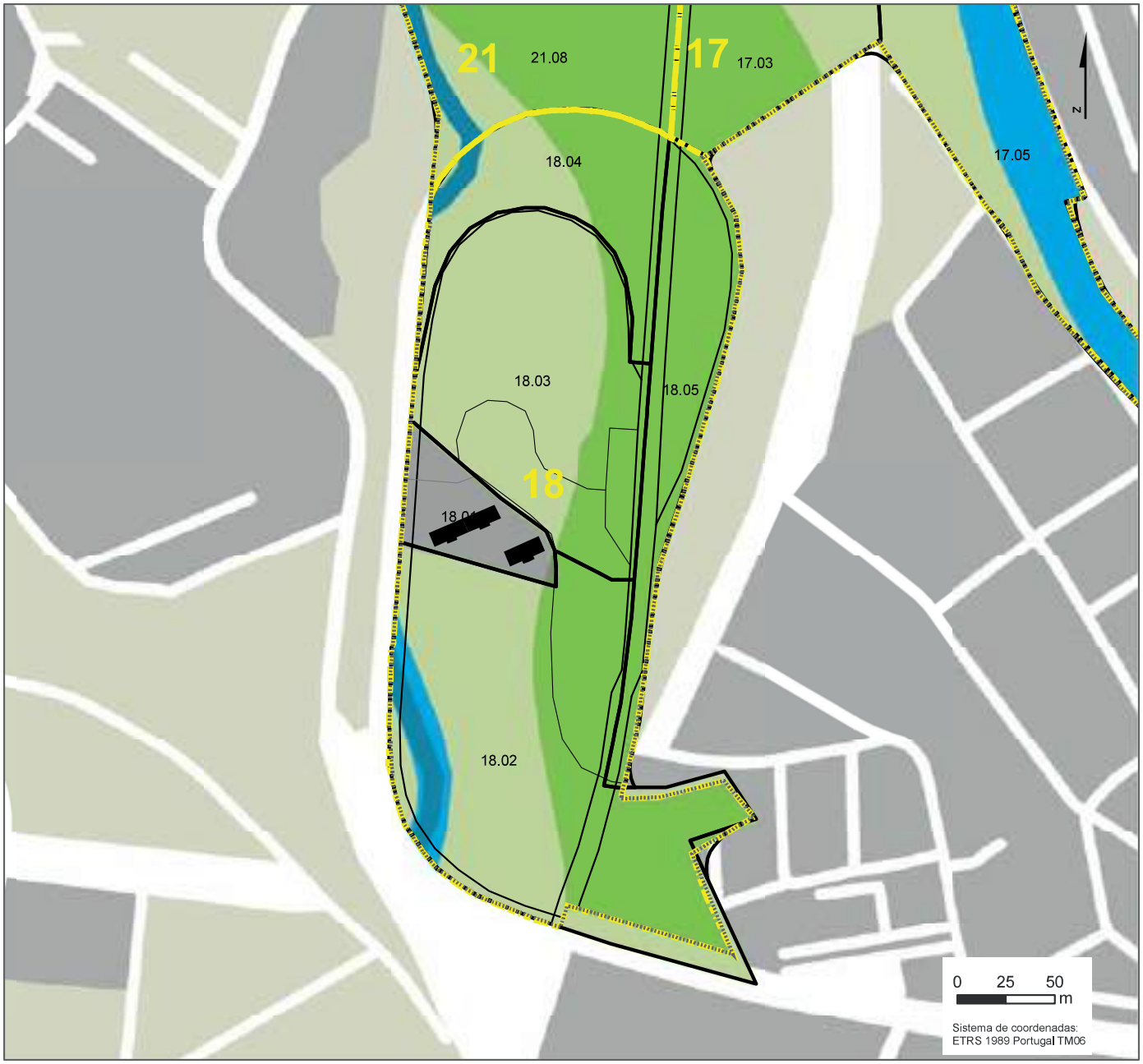

Proposta de intervenção

Componente ecológica

- Vegetação a enriquecer progressivamente
- Vegetação a substituir progressivamente
- Vegetação a manter
- Linha de água
- Sistema húmido

A revestir com espécies ripícolas

Componente cultural

- Parque de Recreio
- Parque Agrícola
- Entradas principais (Pórticos)
- Entradas

Percursos a valorizar

- Percurso da Cumeada de Monsanto
- Percursos transversais
- Percursos circulares
- Ligações a criar
- Passagem a criar
- Ecoponte
- **Parcela do PGF n.º 18**
- **Subparcelas do PGF**

Existências

- Vias
- Vias pedonais e/ou cicláveis
- Estacionamento
- Miradouro
- Equipamentos
- Edifícios
- Área social
- Limite do Parque

PLANO DE IMAGEM DO PARQUE FLORESTAL DE MONSANTO

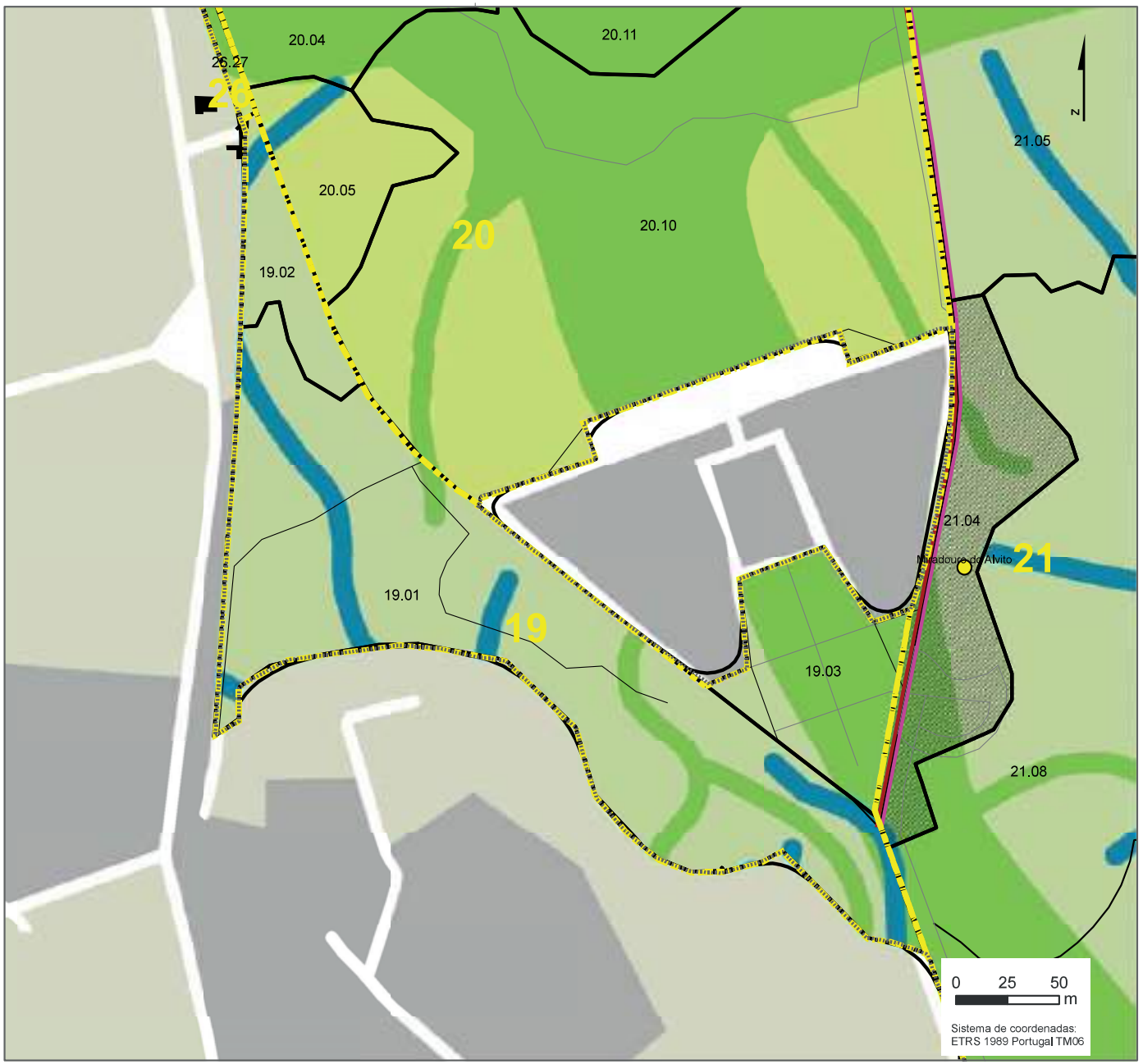

Proposta de intervenção

Componente ecológica

- Vegetação a enriquecer progressivamente
- Vegetação a substituir progressivamente
- Vegetação a manter
- Linha de água
- Sistema húmido

A revestir com espécies ripícolas

Componente cultural

- Parque de Recreio
- Parque Agrícola
- Entradas principais (Pórticos)
- Entradas

Percursos a valorizar

- Percurso da Cumeada de Monsanto
- Percursos transversais
- Percursos circulares
- Ligações a criar
- Passagem a criar
- Ecoponte
- **Parcela do PGF n.º 19**
- **Subparcelas do PGF**

Existências

- Vias
- Vias pedonais e/ou cicláveis
- Estacionamento
- Miradouro
- Equipamentos
- Edifícios
- Área social
- Limite do Parque

PLANO DE IMAGEM DO PARQUE FLORESTAL DE MONSANTO

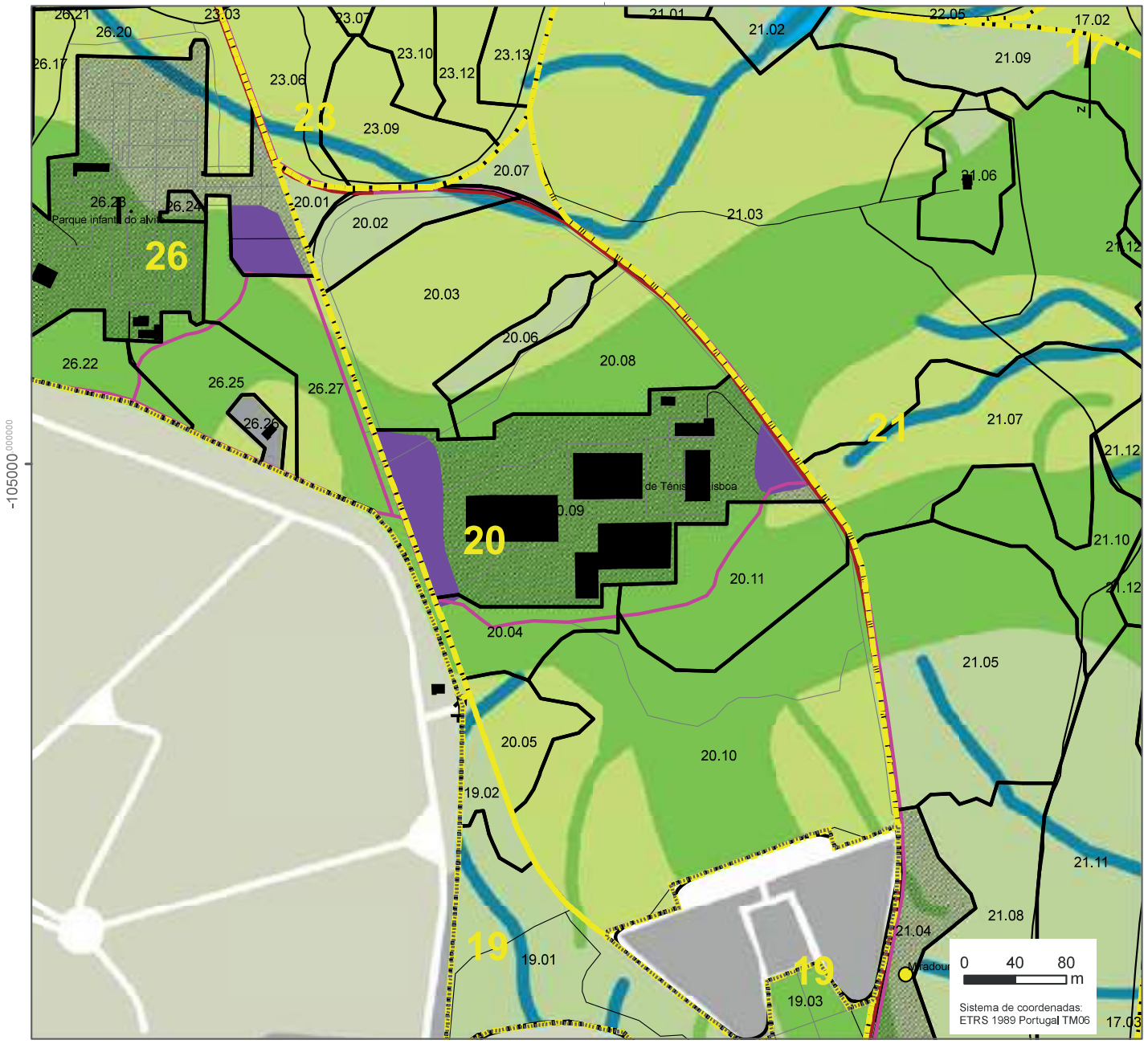

Proposta de intervenção

Componente ecológica

- Vegetação a enriquecer progressivamente
- Vegetação a substituir progressivamente
- Vegetação a manter
- Linha de água
- Sistema húmido

A revestir com espécies ripícolas

Componente cultural

- Parque de Recreio
- Parque Agrícola
- Entradas principais (Pórticos)
- Entradas

Percursos a valorizar

- Percurso da Cumeada de Monsanto
- Percursos transversais
- Percursos circulares
- Ligações a criar
- Passagem a criar
- Ecoponte
- **Parcela do PGF n.º 20**
- **Subparcelas do PGF**

Existências

- Vias
- Vias pedonais e/ou cicláveis
- Estacionamento
- Miradouro
- Equipamentos
- Edifícios
- Área social
- Limite do Parque

PLANO DE IMAGEM DO PARQUE FLORESTAL DE MONSANTO

BOLETIM MUNICIPAL
CÂMARA MUNICIPAL DE LISBOA

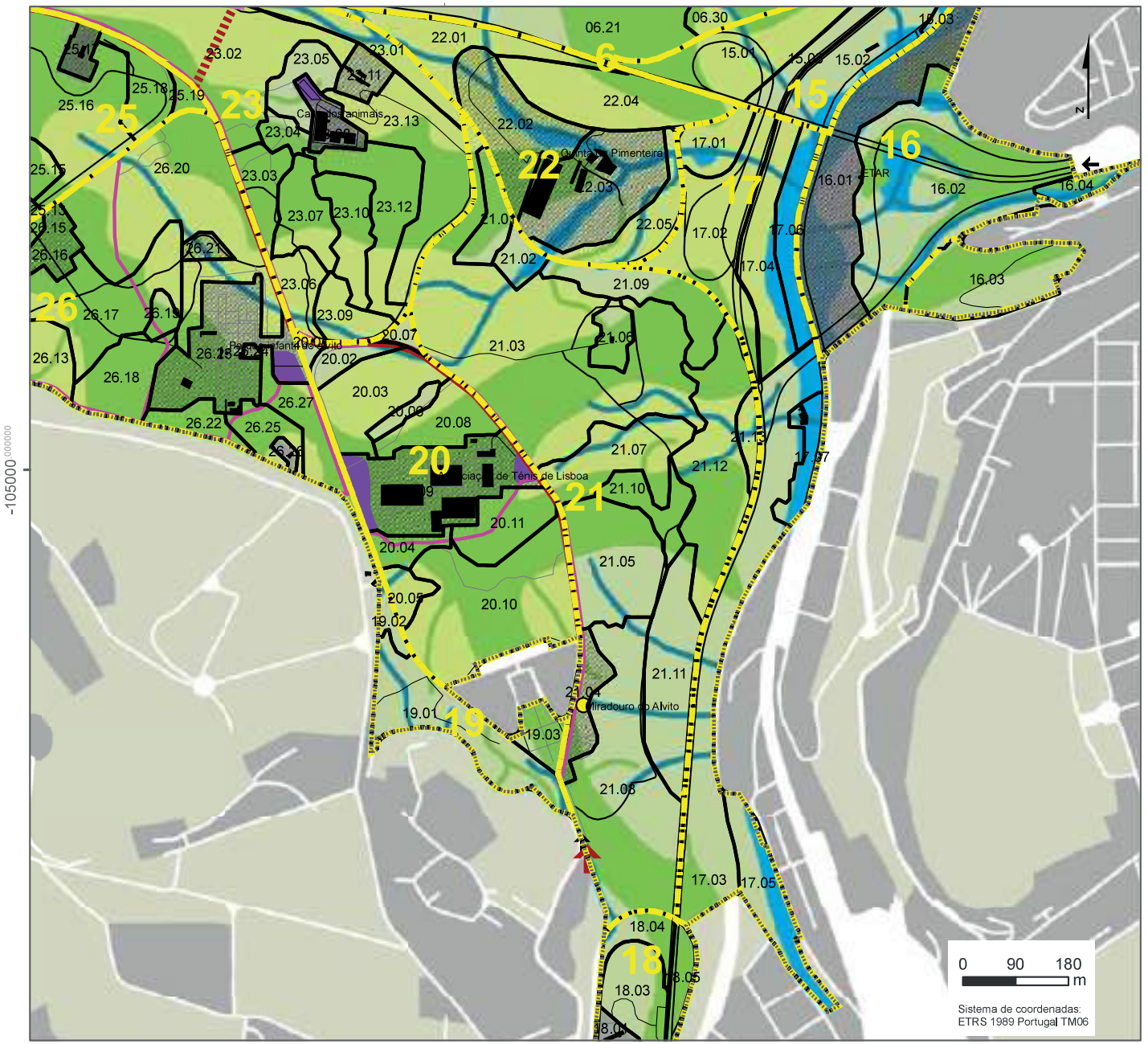

PLANO DE IMAGEM DO PARQUE FLORESTAL DE MONSANTO

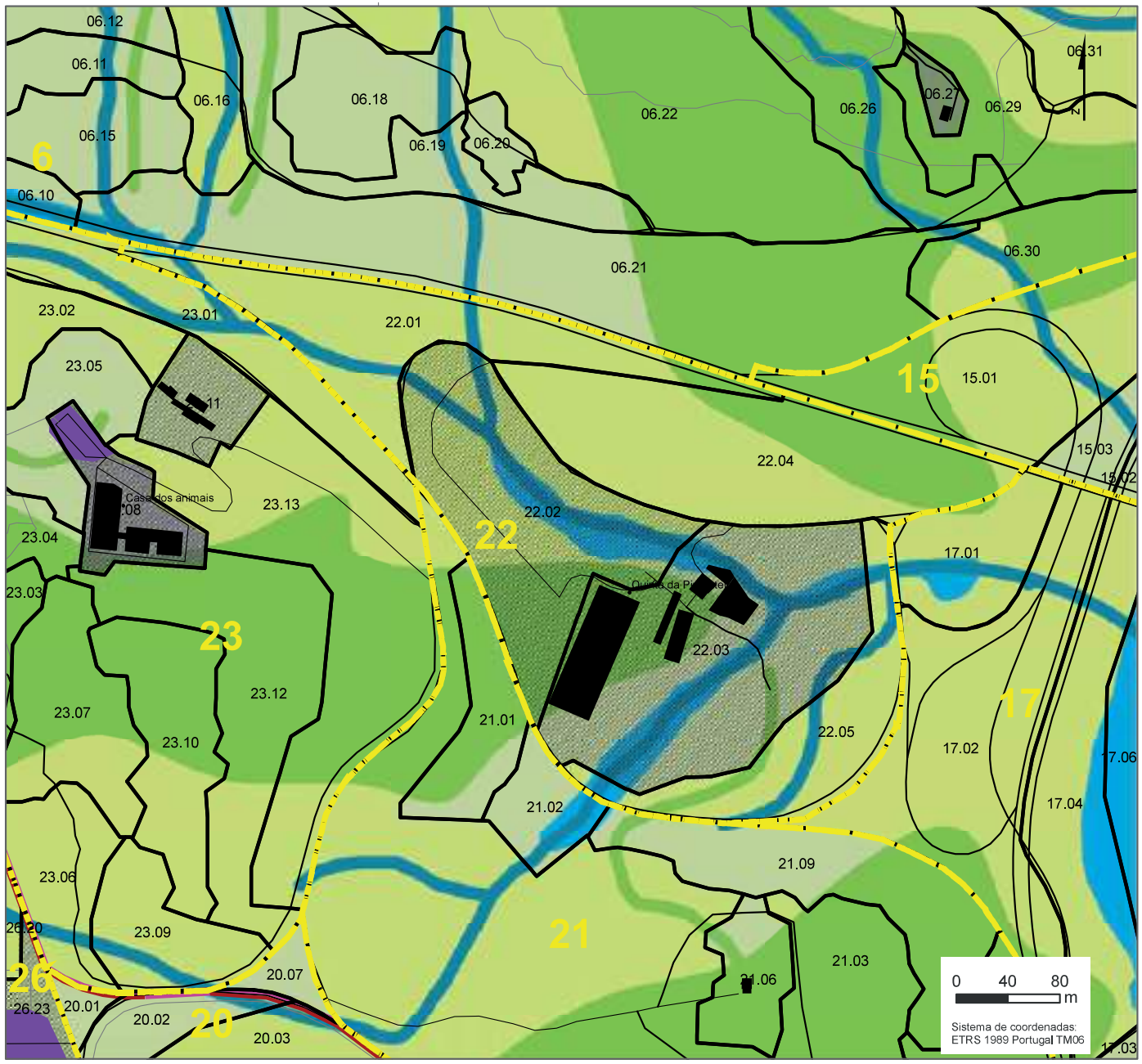

Proposta de intervenção

Componente ecológica

- Vegetação a enriquecer progressivamente
- Vegetação a substituir progressivamente
- Vegetação a manter
- Linha de água
- Sistema húmido

A revestir com espécies ripícolas

Componente cultural

- Parque de Recreio
- Parque Agrícola
- Entradas principais (Pórticos)
- Entradas

Percursos a valorizar

- Percurso da Cumeada de Monsanto
- Percursos transversais
- Percursos circulares
- Ligações a criar
- Passagem a criar
- Ecoponte
- **Parcela do PGF n.º 22**
- **Subparcelas do PGF**

Existências

- Vias
- Vias pedonais e/ou cicláveis
- Estacionamento
- Miradouro
- Equipamentos
- Edifícios
- Área social
- Limite do Parque

PLANO DE IMAGEM DO PARQUE FLORESTAL DE MONSANTO

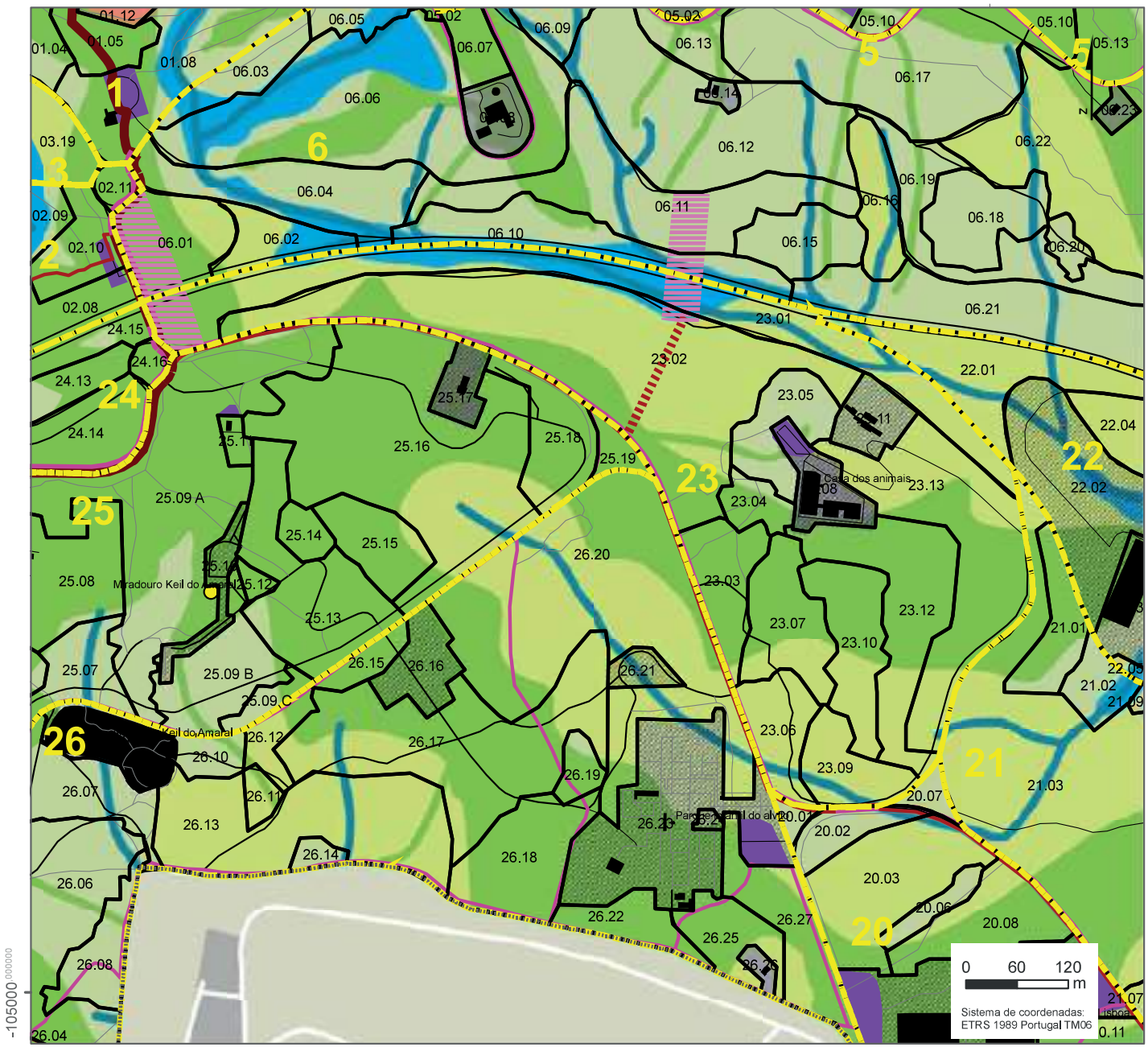

PLANO DE IMAGEM DO PARQUE FLORESTAL DE MONSANTO

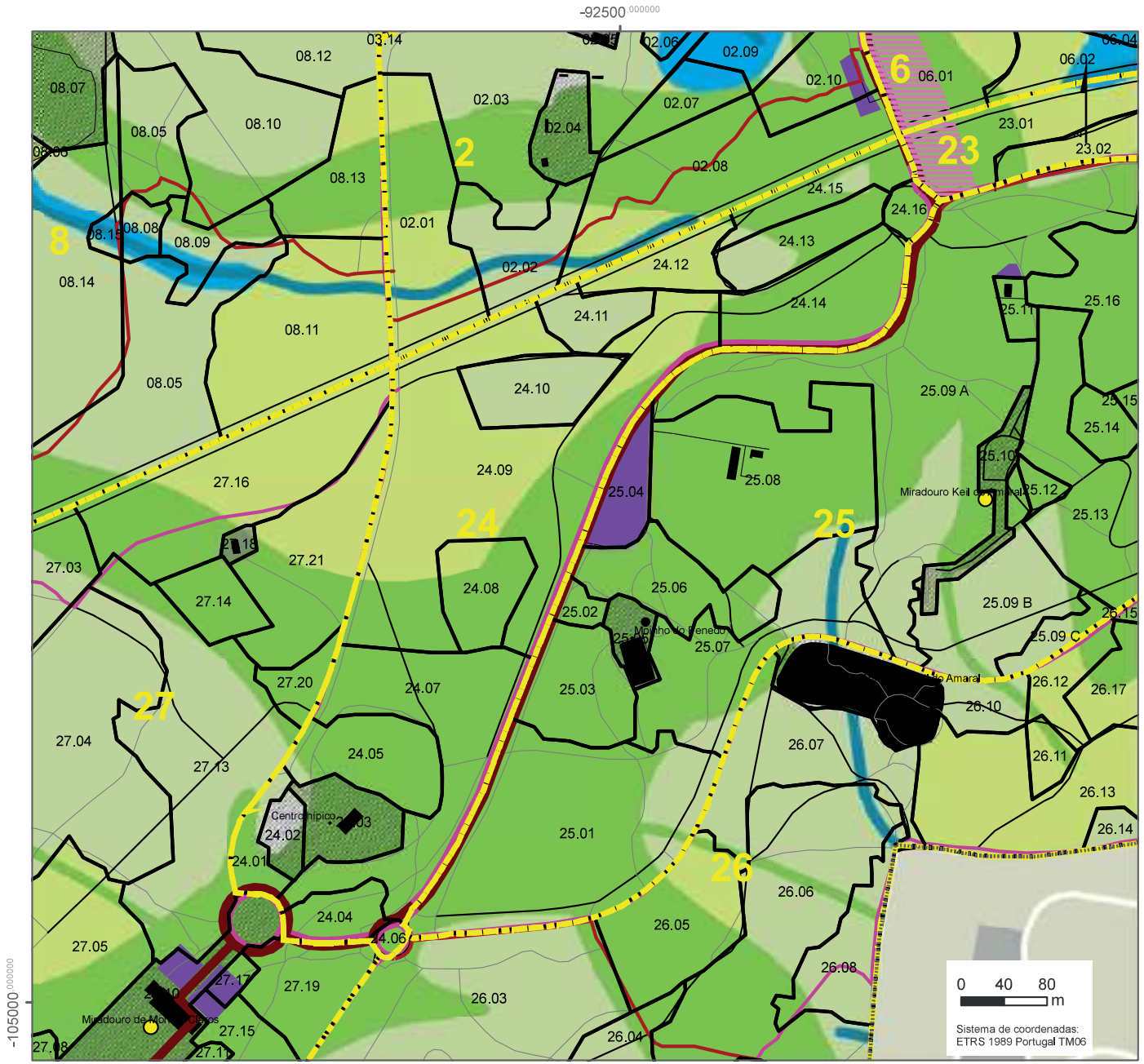

PLANO DE IMAGEM DO PARQUE FLORESTAL DE MONSANTO

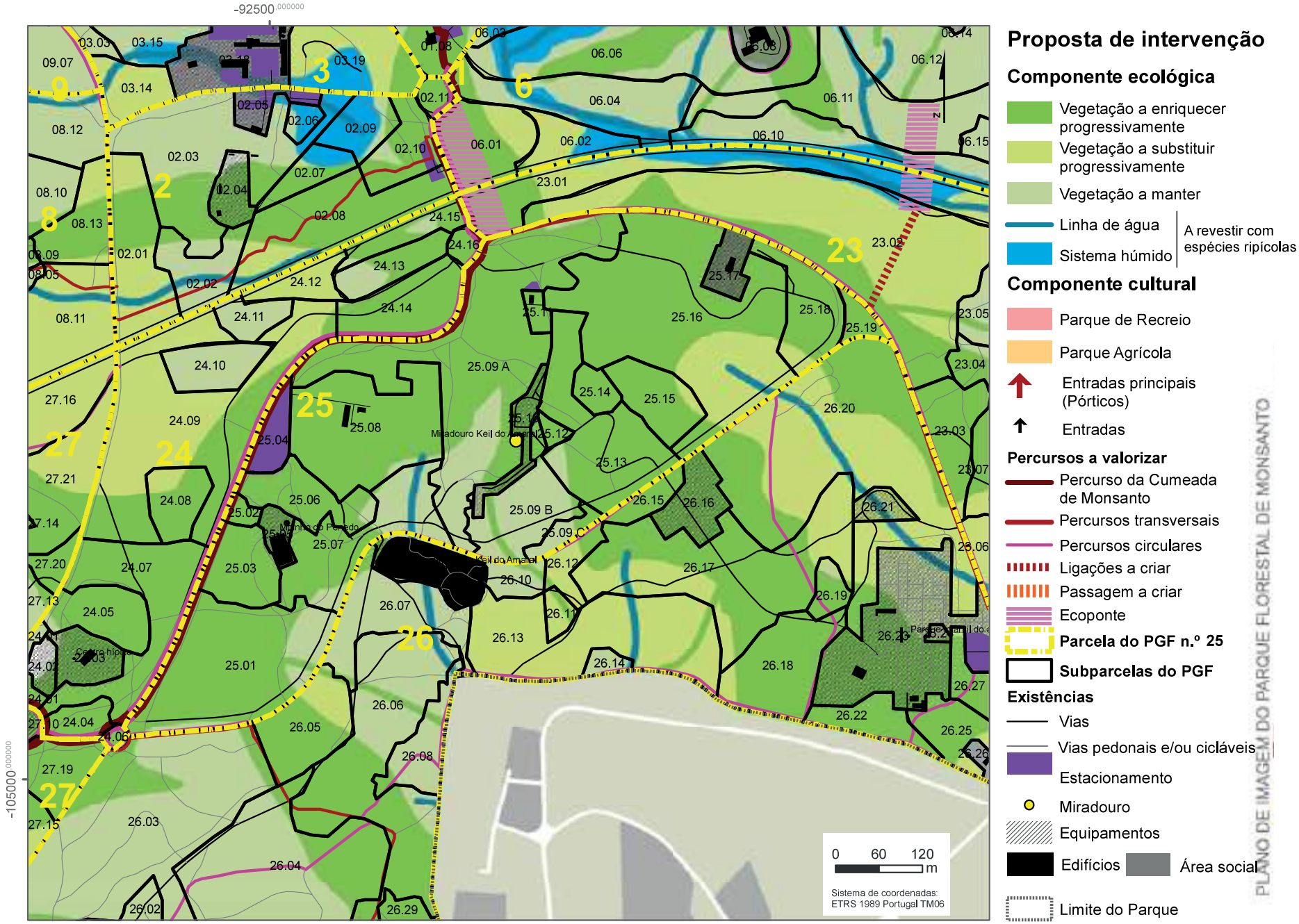
-92500.000000
-105000.000000
0 60 120 m
Sistema de coordenadas: ETRS 1989 Portugal TM06
Proposta de intervenção
Componente ecológica
Vegetação a enriquecer progressivamente
Vegetação a substituir progressivamente
Vegetação a manter
Linha de água
Sistema húmido
A revestir com espécies ripícolas
Componente cultural
Parque de Recreio
Parque Agrícola
Entradas principais (Pórticos)
Entradas
Percursos a valorizar
Percurso da Cumeada de Monsanto
Percursos transversais
Percursos circulares
Ligações a criar
Passagem a criar
Ecoponte
Parcela do PGF n.º 25
Subparcelas do PGF
Existências
Vias
Vias pedonais e/ou cicláveis
Estacionamento
Miradouro
Equipamentos
Edifícios
Área social
Limite do Parque
PLANO DE IMAGEM DO PARQUE FLORESTAL DE MONSANTO

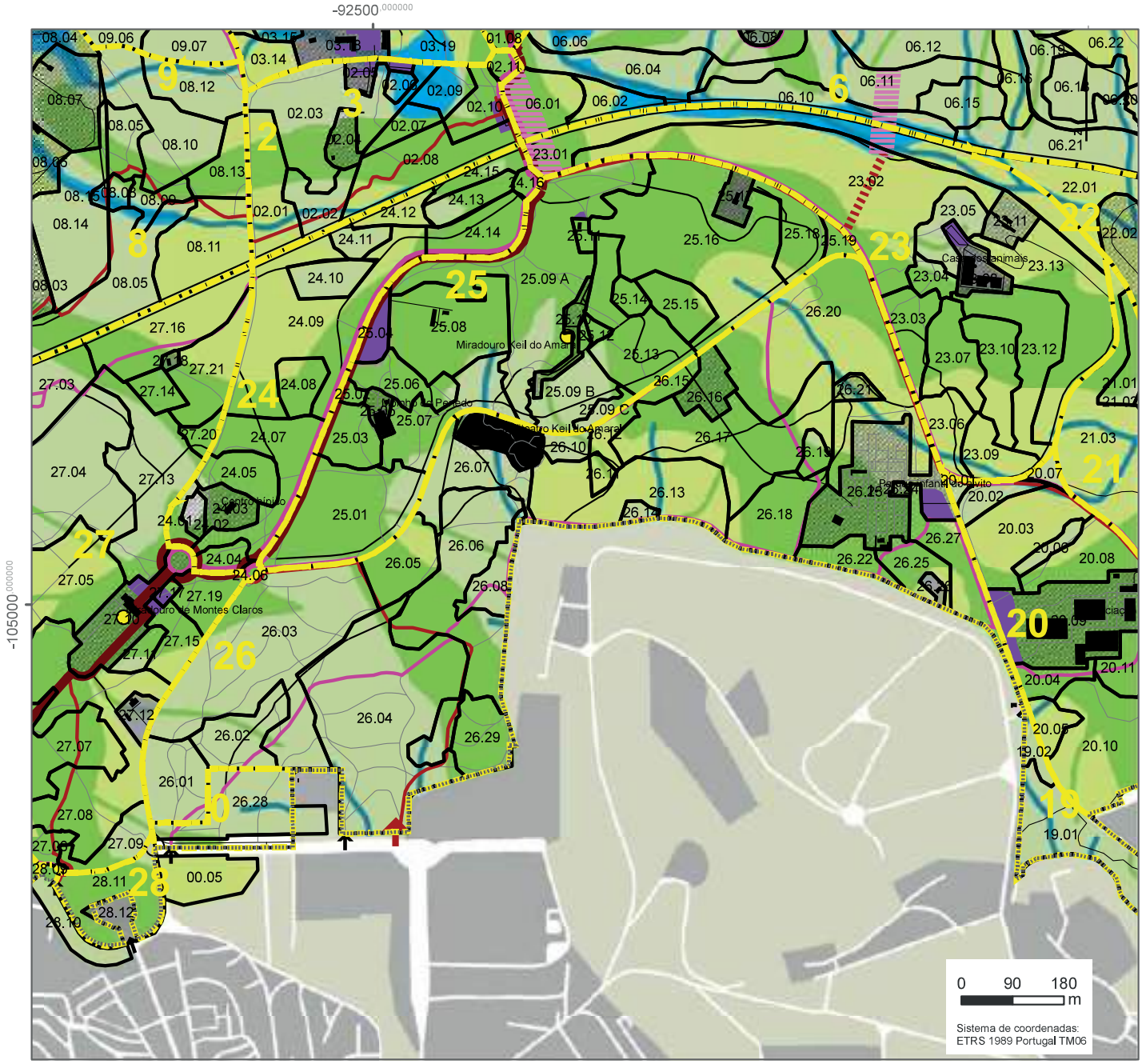

Proposta de intervenção

Componente ecológica

- Vegetação a enriquecer progressivamente
- Vegetação a substituir progressivamente
- Vegetação a manter
- Linha de água
- Sistema húmido

A revestir com espécies ripícolas

Componente cultural

- Parque de Recreio
- Parque Agrícola
- Entradas principais (Pórticos)
- Entradas

Percursos a valorizar

- Percurso da Cumeada de Monsanto
- Percursos transversais
- Percursos circulares
- Ligações a criar
- Passagem a criar
- Ecoponte
- **Parcela do PGF n.º 26**
- **Subparcelas do PGF**

Existências

- Vias
- Vias pedonais e/ou cicláveis
- Estacionamento
- Miradouro
- Equipamentos
- Edifícios
- Área social
- Limite do Parque

PLANO DE IMAGEM DO PARQUE FLORESTAL DE MONSANTO

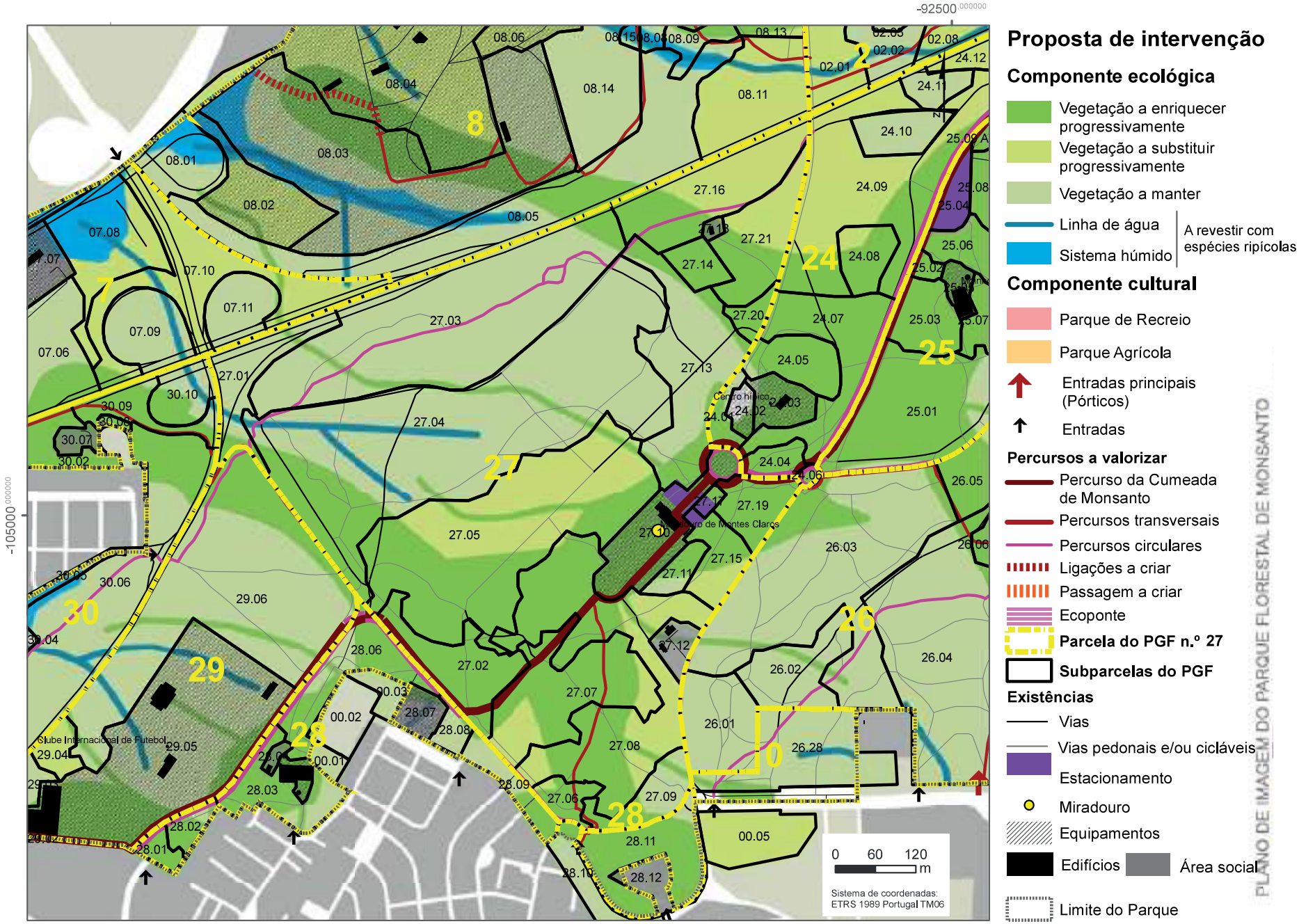

PLANO DE IMAGEM DO PARQUE FLORESTAL DE MONSANTO

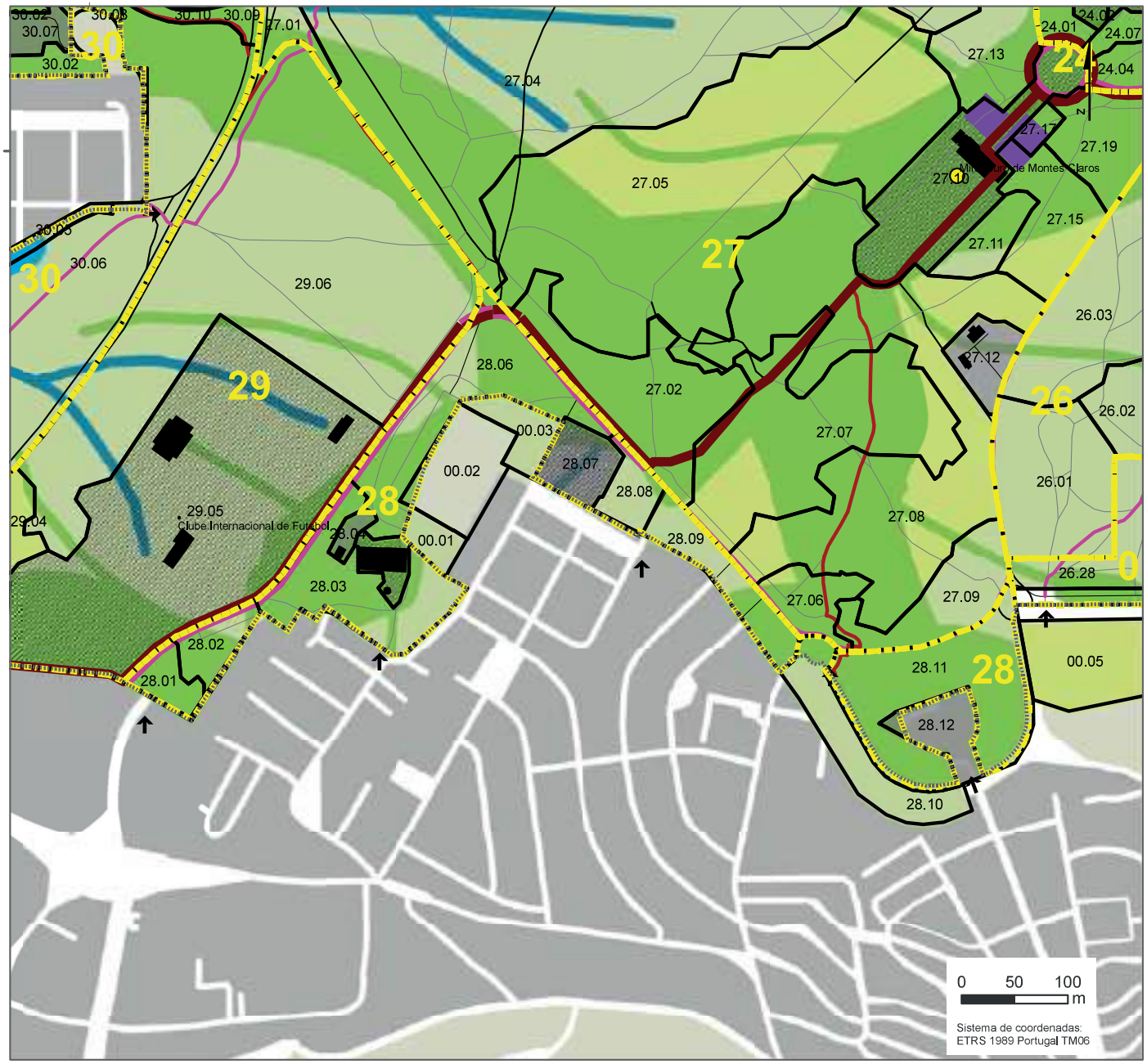

Proposta de intervenção

Componente ecológica

- Vegetação a enriquecer progressivamente
- Vegetação a substituir progressivamente
- Vegetação a manter
- Linha de água
- Sistema húmido

A revestir com espécies ripícolas

Componente cultural

- Parque de Recreio
- Parque Agrícola
- Entradas principais (Pórticos)
- Entradas

Percursos a valorizar

- Percurso da Cumeada de Monsanto
- Percursos transversais
- Percursos circulares
- Ligações a criar
- Passagem a criar
- Ecoponte
- **Parcela do PGF n.º 28**
- **Subparcelas do PGF**

Existências

- Vias
- Vias pedonais e/ou cicláveis
- Estacionamento
- Miradouro
- Equipamentos
- Edifícios
- Área social
- Limite do Parque

PLANO DE IMAGEM DO PARQUE FLORESTAL DE MONSANTO

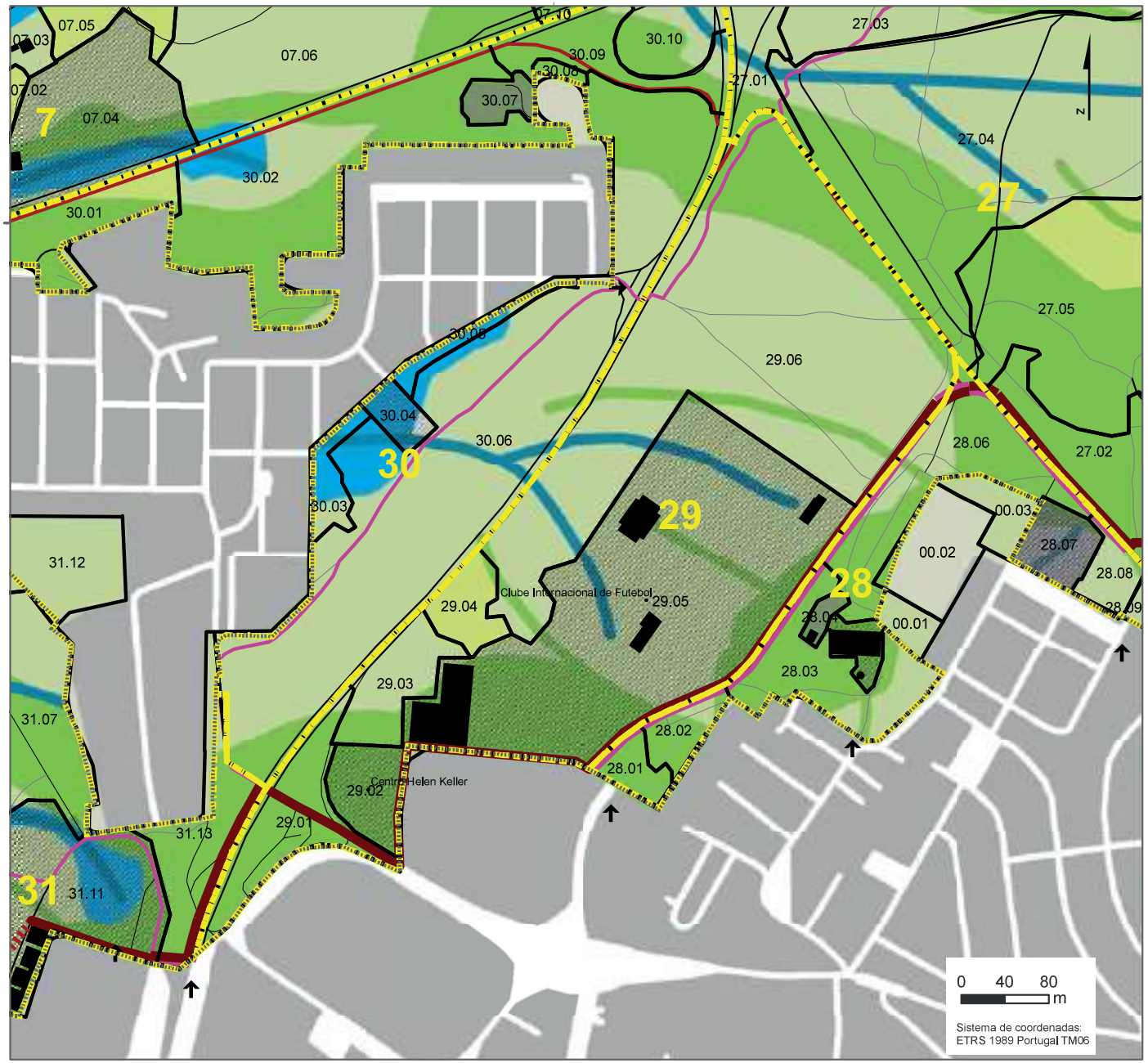

Proposta de intervenção

Componente ecológica

- Vegetação a enriquecer progressivamente
- Vegetação a substituir progressivamente
- Vegetação a manter
- Linha de água
- Sistema húmido

A revestir com espécies ripícolas

Componente cultural

- Parque de Recreio
- Parque Agrícola
- Entradas principais (Pórticos)
- Entradas

Percursos a valorizar

- Percurso da Cumeada de Monsanto
- Percursos transversais
- Percursos circulares
- Ligações a criar
- Passagem a criar
- Ecoponte
- **Parcela do PGF n.º 29**
- **Subparcelas do PGF**

Existências

- Vias
- Vias pedonais e/ou cicláveis
- Estacionamento
- Miradouro
- Equipamentos
- Edifícios
- Área social
- Limite do Parque

PLANO DE IMAGEM DO PARQUE FLORESTAL DE MONSANTO

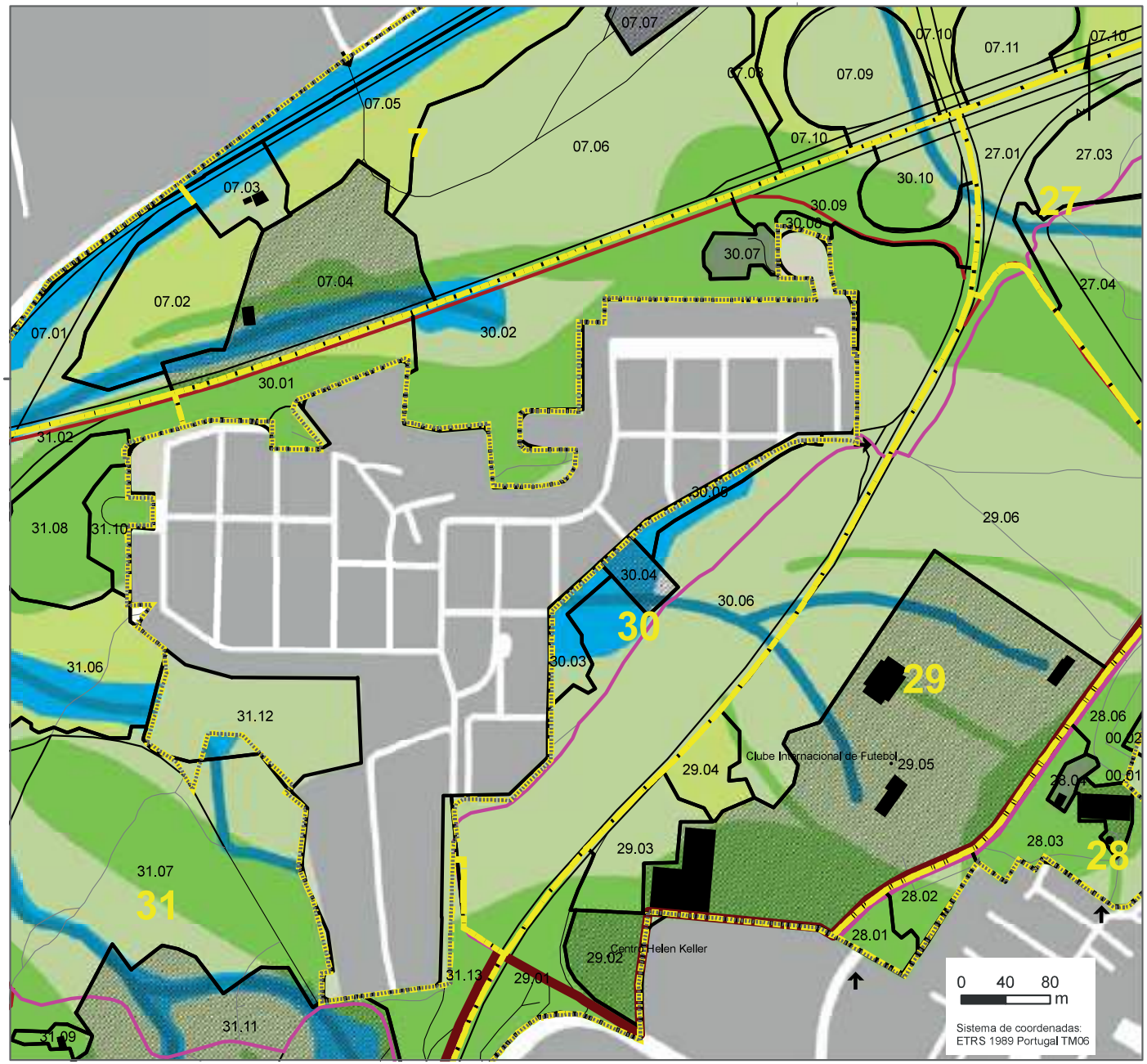

Proposta de intervenção

Componente ecológica

- Vegetação a enriquecer progressivamente
- Vegetação a substituir progressivamente
- Vegetação a manter
- Linha de água
- Sistema húmido

A revestir com espécies ripícolas

Componente cultural

- Parque de Recreio
- Parque Agrícola
- Entradas principais (Pórticos)
- Entradas

Percursos a valorizar

- Percurso da Cumeada de Monsanto
- Percursos transversais
- Percursos circulares
- Ligações a criar
- Passagem a criar
- Ecoponte
- **Parcela do PGF n.º 30**
- **Subparcelas do PGF**

Existências

- Vias
- Vias pedonais e/ou cicláveis
- Estacionamento
- Miradouro
- Equipamentos
- Edifícios
- Área social
- Limite do Parque

PLANO DE IMAGEM DO PARQUE FLORESTAL DE MONSANTO

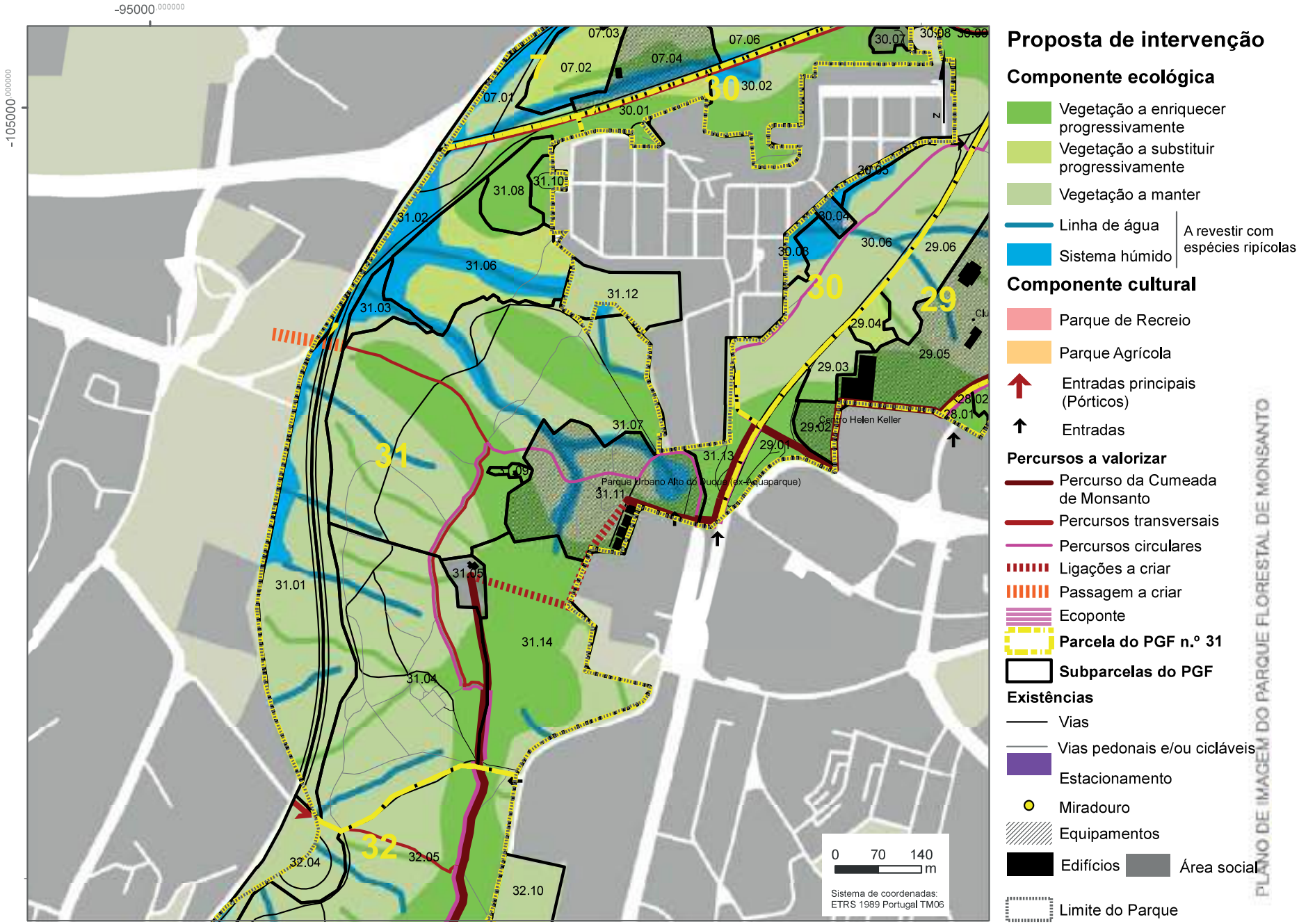

Proposta de intervenção

Componente ecológica

- Vegetação a enriquecer progressivamente
- Vegetação a substituir progressivamente
- Vegetação a manter
- Linha de água
- Sistema húmido

A revestir com espécies ripícolas

Componente cultural

- Parque de Recreio
- Parque Agrícola
- Entradas principais (Pórticos)
- Entradas

Percursos a valorizar

- Percurso da Cumeada de Monsanto
- Percursos transversais
- Percursos circulares
- Ligações a criar
- Passagem a criar
- Ecoponte
- **Parcela do PGF n.º 31**
- **Subparcelas do PGF**

Existências

- Vias
- Vias pedonais e/ou cicláveis
- Estacionamento
- Miradouro
- Equipamentos
- Edifícios
- Área social
- Limite do Parque

PLANO DE IMAGEM DO PARQUE FLORESTAL DE MONSANTO



Proposta de intervenção

Componente ecológica

- Vegetação a enriquecer progressivamente
- Vegetação a substituir progressivamente
- Vegetação a manter
- Linha de água
- Sistema húmido

A revestir com espécies ripícolas

Componente cultural

- Parque de Recreio
- Parque Agrícola
- Entradas principais (Pórticos)
- Entradas

Percursos a valorizar

- Percurso da Cumeada de Monsanto
- Percursos transversais
- Percursos circulares
- Ligações a criar
- Passagem a criar
- Ecoponte
- **Parcela do PGF n.º 32**
- **Subparcelas do PGF**

Existências

- Vias
- Vias pedonais e/ou cicláveis
- Estacionamento
- Miradouro
- Equipamentos
- Edifícios
- Área social
- Limite do Parque

PLANO DE IMAGEM DO PARQUE FLORESTAL DE MONSANTO

Publica-se às 5.as-feiras
ISSN: 0873-0296 **Depósito Legal n.º** 76 213/94 **Tiragem** 11

O *Boletim Municipal* está disponível no sítio da Internet oficial da Câmara Municipal de Lisboa (http://www.cm-lisboa.pt/municipio/boletim-municipal)

O *Boletim Municipal* pode ser adquirido nos Serviços Municipais através de impressão/fotocópia e pago de acordo com o preço definido na Tabela de Taxas, Preços e Outras Receitas Municipais

[Deliberação n.º 35/CM/2008 (Proposta n.º 35/2008) - Aprovada na Reunião de Câmara de 30 de janeiro de 2008]

Composto e Impresso na Imprensa Municipal

Toda a correspondência relativa ao Boletim Municipal deve ser dirigida à CML - Imprensa Municipal
Estrada de Chelas, 101 – 1900-150 Lisboa **Telef.** 21 816 14 20 **E-mail:** boletim.municipal@cm-lisboa.pt