











LEGENDA

-  Limite da Área de Intervenção
-  Limite do Município

EXTRATO ESTRUTURA ECOLÓGICA MUNICIPAL

- | | |
|---|--|
| <ul style="list-style-type: none">  Sistema Corredores Estruturantes  Sistema Húmido  Sistema Transição Fluvial Estuarino  Espaços Verdes  Espaços Verdes de Enquadramento a Áreas Edificadas  Logradouro Verde Permeável a Preservar  Eixos Arborizados  Bacias de Retenção/ Infiltração Pluvial | <p>Estrutura Ecológica Fundamental</p> <hr style="border: 0; border-top: 1px solid black; margin: 5px 0;"/> <p>Estrutura Ecológica Integrada</p> |
|---|--|



CÂMARA MUNICIPAL DE LISBOA
DMU | DP | Divisão de Planeamento Territorial

UNIDADE DE EXECUÇÃO DA QUINTA DAS DAMAS E PÁTIO DO BONFIM

PLANTA DE ORDENAMENTO - ESTRUTURA ECOLÓGICA MUNICIPAL
- EXTRATO DO PDM EM VIGOR



1:5.000

fevereiro 2017