






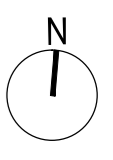


PARCELA FRACÇÕES	PARCELA A		PARCELA B	
	1	2	3	4
ÁREA DE INTERVENÇÃO	15578,00 m ²	18590,00 m ²	4925,20 m ²	4307,50 m ²
ÁREA DE IMPLANTAÇÃO DAS CONSTRUÇÕES EXISTENTES	-	2110,75 m ²	1492,40 m ²	1789,96 m ²
ÁREA DE CONSTRUÇÃO EXISTENTE	-	3431,98 m ²	1492,40 m ²	3373,08 m ²
ÁREA PERMEÁVEL EXISTENTE	15578,00 m ²	11687,28 m ²	1976,40 m ²	778,54 m ²

LEGENDA:

-  LIMITE DA UNIDADE DE EXECUÇÃO - ÁREA DE INTERVENÇÃO
-  LIMITE DA FRACÇÃO
-  ACESSO À ÁREA DE INTERVENÇÃO
-  FRACÇÃO 1
-  FRACÇÃO 2
-  FRACÇÃO 3
-  FRACÇÃO 4



TÉCNICO RESPONSÁVEL

GONÇALO BYRNE

PROJECTO

CÓDIGO DE PROCESSO

UNIDADE DE EXECUÇÃO DA ZONA QUINTA DAS DAMAS E PÁTIO DO BONFIM NA ÁREA ENVOLVENTE AO PALÁCIO NACIONAL DA AJUDA

20002c

LOCALIZAÇÃO

LISBOA

PROMOTOR

REFUNDOS-SOCIEDADE GESTORA DE FUNDOS DE INVESTIMENTO IMOBILIÁRIO, SA

ESPECIALIDADE

ARQUITECTURA

FASE

CÓDIGO DE FASE

PEDIDO DE DELIMITAÇÃO DA UNIDADE DE EXECUÇÃO

01

SÉRIE

DESENHOS GERAIS

DESENHO

PLANTA - SITUAÇÃO ACTUAL - PARCELAS E CEDÊNCIAS

ESCALAS

1:1000

DATA

JULHO 2017

CÓDIGO DO DESENHO

A-01-11

DIMENSÕES

594x420mm

SUBSTITUI

A-01-11 (JANEIRO 2016)

FICHEIRO

20002c 03 A-01 (Plantas).dwg

PROGRAMA

AutoCad 2011

GONÇALO BYRNE ARQUITECTOS, LDA.

GONÇALO BYRNE, ARQUITECTO

INSCRITO NA ORDEM DOS ARQUITECTOS COM O N.º 520

TEL: 21 380 41 90 FAX: 21 380 41 99 EMAIL: geral@byrnearqu.com

ESTE DESENHO É PROPRIEDADE DA GONÇALO BYRNE ARQUITECTOS E NÃO PODE SER REPRODUZIDO, DIVULGADO OU COPIADO SEM A AUTORIZAÇÃO EXPRESSA. RESERVADOS TODOS OS DIREITOS PELA LEGISLAÇÃO EM VIGOR. DECRETO-LEI 63/85 DE 14 DE MARÇO.

