




Parcelas	Identificação do Prédio	Registo Predial	Natureza	Matriz Predial	Propriedade
A	Travessa do Poço, antigo CRF	1506/Santa Maria dos Olivais	Urbano	235/Parque das Nações	Particular
B	Rua da Centieira, antigo 62A	4212/Santa Maria dos Olivais	Urbano	234/Parque das Nações	Particular
C	Rua da Centieira, antigo 62A	4214/Santa Maria dos Olivais	Urbano	4766/Olivais	Particular
D	Rua da Centieira, 58-62	4213/Santa Maria dos Olivais	Urbano	236/Parque das Nações	Particular
E	Rua da Centieira, 36	1848/Santa Maria dos Olivais	Urbano	136/Parque das Nações	Particular
F	Rua da Centieira; Pátio Joaquim Pereira	4620/Santa Maria dos Olivais	Rústico	29, 646/Parque das Nações 2 (rústica)/Olivais	Municipal
G	Av. Inf. D. Henrique; Rua da Centieira; Quinta dos Paios	5434/Santa Maria dos Olivais	Misto	S/Matriz Predial	Municipal
H	Rua da Centieira	S/Registo Predial	-	S/Matriz Predial	Municipal
I	Rua da Centieira, 28-32; Pátio Joaquim Pereira, 1-2	5049/Santa Maria dos Olivais	Urbano	30/Parque das Nações	Municipal
J	Rua da Centieira; Pátio Joaquim Pereira	4420/Santa Maria dos Olivais	Urbano	S/Matriz Predial	Municipal
K	Rua da Centieira, 24-26; Pátio Joaquim Pereira, 11A-11B	4931/Santa Maria dos Olivais	Urbano	645/Parque das Nações	Municipal
L	Rua da Centieira; Pátio Joaquim Pereira, 2-2A	5411/Santa Maria dos Olivais	Urbano	686/Parque das Nações	Municipal
M	Rua da Centieira, 20-22; Pátio Joaquim Pereira, 5	5033/Santa Maria dos Olivais	Urbano	687/Parque das Nações	Municipal
N	Rua da Centieira, 20-22; Pátio Joaquim Pereira, 6	5034/Santa Maria dos Olivais	Urbano	26, 688/Parque das Nações	Municipal
O	Rua da Centieira, 20-22; Pátio Joaquim Pereira, 7	4405/Santa Maria dos Olivais	Urbano	643/Parque das Nações	Municipal
P	Rua da Centieira, 20-22; Pátio Joaquim Pereira, 8	5035/Santa Maria dos Olivais	Urbano	690/Parque das Nações	Municipal
Q	Rua da Centieira, 20-22; Pátio Joaquim Pereira, 9	1844/Santa Maria dos Olivais	Urbano	644/Parque das Nações	Municipal
R	Rua da Centieira; Pátio Joaquim Pereira, 10-10A	4332/Santa Maria dos Olivais	Urbano	5187/Olivais	Municipal
S	Rua da Centieira	4209/Santa Maria dos Olivais	Urbano	3302/Olivais	Particular
T	Av. Inf. D. Henrique, lotes 6 a 8	4210/Santa Maria dos Olivais	Urbano	132/Parque das Nações	Particular
U	Santa Maria dos Olivais	1412/Santa Maria dos Olivais	Urbano	597/Parque das Nações	Particular
V	Rua da Centieira, 4-8	4208/Santa Maria dos Olivais	Urbano	233/Parque das Nações	Particular
W	Arruamento projectado paralelo ao Caminho de Ferro	4211/Santa Maria dos Olivais	Urbano	S/Matriz Predial	Particular
X	Av. Inf. D. Henrique, lote 2	4215/Santa Maria dos Olivais	Urbano	4772/Olivais	Particular
Y	Av. Inf. D. Henrique, lotes 2 e 322	4216/Santa Maria dos Olivais	Urbano	237/Parque das Nações	Particular
Z	Av. Inf. D. Henrique, junto ao lote 322	2360/Santa Maria dos Olivais	Urbano	3518 Olivais 664 Parque das Nações	Particular



DIREÇÃO MUNICIPAL DE GESTÃO PATRIMONIAL
 Divisão de Cadastro
 Planta de Proveniências
 Unidade de Execução dos Olivais Sul - Av. Inf.D.Henrique

 Prédios Existentes
 Área de Estudo


 1:2 500
 2019-07-31